

*„Naszą słabością są wewnętrzne konfrontacje. U nas nie pracuje się źle”. Z tym co nas różni „nie wychodzić na zewnątrz, nie deprecjonować tych, z których poglądami i ocenami się nie zgadzamy. Nasza słabość to także kompetencje cyfrowe”. Nasz atut stanowią dane przestrzenne, zatem „spróbujmy Zarzuca się nam, że „zmarnowaliśmy publiczne środki finansowe. To teza nie poparta żadną analizą”.*



Henryk Siuda;



Józef Racki

*„Środowiska naukowe geodetów, środowiska wykonawców i administracja to triumwirat, który winien tworzyć klimat do uzyskania warunków – prawnych i osobowych - sprzyjających dobrym, wewnętrznym relacjom. Jak będziemy się deprecjonować publicznie, to dobrej przyszłości nie będziemy mieli...”.*



Prezes Janusz Walo słuchający pochwały głoszonej przez Waldemara Klocka, z lewej Włodzimierz Kędzióra, po prawej Stanisław Cegielski

*Tadeusz Kośka uznał, że „spotkaliśmy się dla przyszłości, a nie przeszłości” i dzielił się swoimi doświadczeniami związanymi z przygotowaniem budowlańców do egzaminów kwalifikacyjnych.*

Proponował: „wspomnijmy najbliższy rok i co nas wtedy czeka”.



Krzysztof Mączewski;



Marian Brożyna, Mirosław Zalewski



Waldemar Izdebski;



Mieczysław Józwiak

Odnośąc się do świętowania stulecia Stowarzyszenia Geodetów Polskich mówca opowiedział się, aby rangę tego wydarzenia podnieść poprzez wydanie (reprint) najstarszej polskiej książki o miernictwie (z

1565), napisanej przez Stanisława Grzepkiego „*Geometria, to jest miernicka nauka po polsku krótko napisana z greckich y lacińskich ksiąg*”.



Jan Cegła, Grażyna Jany, Krzysztof Mączewski, Józef Racki;



Kazimierz Sekula

*Ludmiła Pietrzak uznała, że „dzieje się ważna chwila, bo piątego lipca Wiceminister Żuchowski idzie do Sejmu z projektem ustawy Kodeks urbanistyczno-budowlany. Należałoby doprowadzić do spotkania z klubem poselskim, albo posłami sprzyjającymi geodezji, by przedstawić parlamentarzystom nasze postulaty. A jak nam pomagają posłowie będący geodetami? Gdzie jest poseł Krzysztof Jurgiel? My musimy przestać być grzeczni. To co robiliśmy było na darmo. W ciągu tygodnia powinniśmy spotkać się z naszymi posłami, geodeci to nasi posłowie”.*



Prezes Janusz Walo zamyka XXXIX Zjazd SGP;



...wyprowadzenie sztandaru SGP...

*Wiktor Salamaga zastanawiał się nad zagadnieniem prestiżu Stowarzyszenia. Uznał, że „o znaczeniu danej organizacji decyduje aktywność członków”. Dlatego „takie zjazdy, czy spotkania gromadzące członków z całego kraju, winny odbywać się częściej. Zadbajmy, aby Stowarzyszenie było widoczne dzięki swoim działaniom”.* Wypowiedź kończyło opowiadanie się za częstszymi spotkaniami.

Zjazd przystąpił do procedowania kolejnych punktów porządku obrad. Temu służyło sprawozdanie Komisji Mandatowej, która sprawdziło liczbę delegatów i stwierdziła prawomocność Zjazdu delegatów SGP do podejmowania wiążących ustaleń i decyzji.

W głosowaniu jawnym, większością głosów, jednym wstrzymującym się, Zjazd udzielił ustępującemu Zarządowi Głównemu SGP absolutorium.

Przeprowadzono dyskusję nad propozycjami zmian do Statutu Stowarzyszenia Geodetów Polskich. Wprowadzone zmiany do tekstu dokument przyjęto większością głosów, przy siedmiu głosach wstrzymujących się. Zmiany do Regulaminu Zarządu Głównego SGP, po ich omówieniu, przyjęto jednogłośnie.

## Wybory do władz SGP na kadencję 2017-2021

*Jan Łopaciuk* Przewodniczący Komisji Wyborczej, w jej imieniu, na Prezesa Stowarzyszenia Geodetów Polskich rekomendował *prof. Janusza Walo*. Innych kandydatur nie zgłoszono.



Kazimierz Sekuła, Wiktor Salamaga, Małgorzata Buško, Wojciech Wiecha, Elżbieta Biel, Janusz Walo, Marta Szwarz, Mieczysław Józwick, Tomasz Lipecki

Poproszony o zabranie głosu *Janusz Walo* podziękował za zaufanie jakim go obdarzono. Wyznał, że przyjęcie propozycji kandydowania nie było łatwe, a jego „przemówienie będzie spontaniczne. Nie będę przedstawiał programu działania, bo dostanę go w postaci uchwały zjazdowej. Moja działalność w SGP trwa od dawna. Na spotkaniach stowarzyszeniowych wiele się nauczyłem. Tu praca ma rozległy kontekst, a profesorowie są 'dziedzinowcami'. Dziwi mnie mocno, że nie ma tu dziekanów wydziałów geodezyjnych wyższych uczelni”.



Waldemar Sztukiewicz, Ryszard Cieślukowski;



Janusz Walo, w tle Mariola Gilska

Oceniając aktywność Stowarzyszenia prof. Janusz Walo uznał, że: „obszar działań integracyjnych pozostawia miłe wspomnienia ze spotkań; obszar aktywności eksperckich działań nieźle, ale wymaga korekt. Wizerunkowo nie jesteśmy mocni, bo wielu kolegów nie wie co w Stowarzyszeniu się dzieje (vide brak wśród nas Głównego Geodety Kraju), i na tym obszarze mamy najwięcej do zrobienia. Musimy budować swoją pozycję, wiarygodność, wizerunek”.

„Mamy potencjał i dobre przywództwo: w 'Przeglądzie Geodezyjnym' i w oddziałach”.



Mariola Gilska zaprasza do radosnego przeżywania wieczoru ...;



Andrzej Betka, Katarzyna Cirko

„Jeden kandydat na Prezesa naszego Stowarzyszenia, to duże zobowiązanie, przed którym stoję. Jeśli mogę coś dodać do Stowarzyszenia, to chcę to zrobić. Łatwo się mówi i proponuje działania. Dlatego przed każdym wnioskiem wpisanym do uchwały zjazdowej chciałbym widzieć nazwisko jego autora, co jest równoznaczne z taką deklaracją - Ja zgłosiłem wniosek i zrobię wszystko, aby go zrealizować”  
Dziękując za wynik Prezes Janusz Walo wyznał: „w czasie głosowania byłem poza salą i słyszałem, że zostałem wybrany jednogłośnie. Za to dziękuję i zrobię wszystko, aby Was nie zawieść”. Stanisław Cegielski gratulując wybranemu Prezesowi, powiedział „poszukałem następcę i za decyzję Januszowi i delegatom bardzo dziękuję”.

Prof. Ihor Trevoho składając życzenia i gratulacje powiedział, że ma wielką przyjemność powitać nowego Prezesa w osobie prof. Janusza Walo. „Jesteśmy dobrymi partnerami, a ugoda między naszymi Stowarzyszeniami będzie owocować. Współpraca nasza rozpoczęła się za prezesury Krzysztofa Ciska, podpisaniem umowy, w dniu 25 marca 2010 roku, trwała za prezesury Stanisława Cegielskiego i będzie – mam nadzieję trwać nadal”.

Waldemar Klocek wygłosił pochwałę nowego Prezesa, życzył mu dobrych rezultatów pracy i naprawy tego w Stowarzyszeniu co niedomaga.

Józef Racki zwracając się do Janusza Walo powiedział: „Jest Pan drugim Prezesem Stowarzyszenia z Politechniki Warszawskiej i wierzę, że będzie Pan dobrze sprawę prowadził. Jestem przekonany, że

*Kolega Profesor udźwignie ciężar spraw spoczywających na Stowarzyszeniu Geodetów Polskich i geodezji. Róbmy zmiany – dopuśćmy młodych do działania. Stanisławowi Cegielskiemu gratuluję decyzji o odejściu z funkcji. Na nas wszystkich spoczywa ciężar spraw geodezji i geodetów”.*

Komisja Wyborcza kontynuując swą pracę przedstawiła Zjazdowi kandydatury na członków Zarządu Głównego, rekomendowane przez prezesów oddziałów. Z sali nie zgłoszono dodatkowych kandydatów i delegaci przegłosowali zamknięcie listy. *Jan Łopaciuk* przedłożył kandydatury Komisji Wyborczej do Głównej Komisji Rewizyjnej. Delegaci listę kandydatów uznali za zamkniętą. Zaproponowane przez Komisję Wyborczą kandydatury do Głównego Sądu Koleżeńskiego zostały przyjęte jednogłośnie.


Komisja Skrutacyjna przystąpiła do przeprowadzenia głosowania i wyborów, w trybie tajnym, władz Stowarzyszenia na kadencję 2017-2021. Po zebraniu wypełnionych kart do głosowania i oddaniu głosów do urny, Komisja rozpoczęła liczenie głosów, a delegaci podjęli dyskusję nad wnioskami zgłoszonymi do uchwały zjazdowej.

*Mirosław Zalewski* Przewodniczący Komisji Wnioskowej przedstawił sformułowane przez nią wnioski do uchwały zjazdowej.

*Stanisław Cegielski* zaproponował, aby w uchwale opowiedzieć się za podjęciem przez Stowarzyszenie działań mających na celu zmianę dotychczasowej organizacji służby geodezyjnej na charakteryzującą się „podległością pionową – Główny Geodeta Kraju - Geodeta Wojewódzki – Geodeta Powiatowy”.

*Krzysztof Maczewski* jest przeciwny temu wnioskowi, bo samorząd wojewódzki i powiatowy mają obsługiwać potrzeby obywatela. Proponowane rozwiązanie „*jest wbrew rozwojowi i interesowi kraju*”. Ponadto, taki wniosek wymaga uzgodnienia ze Związkiem Powiatów, bo może on doprowadzić do sytuacji konfliktowej. *Stanisław Talerzowski* dodał, że „*geodezja stanowi zadanie rządowe, zleczone staroście, a rząd nie ma pieniędzy na geodezję*”.

Delegaci analizowali poszczególne wnioski, rozstrzygali o formie ich zapisu w uchwale zjazdowej. Wniosek mówiący o „*strukturze pionowej służby geodezyjnej kraju*” został odrzucony większością głosów. Uchwała XXXIX Zjazdu SGP została przyjęta, w głosowaniu jawnym jednogłośnie.



Anna Kowalewska, Tomasz Lipecki;



Agata Milkiewicz

*Włodzimierz Chytry* poinformował o zakończeniu liczenia głosów przez Komisję Skrutacyjną i podał

wyniki wyborów do władz Stowarzyszenia na kadencje 2017-2021.

Członkami Zarządu Głównego zostali wybrani: Krzysztof Bakuła (61, Warszawa), Marian Brożyna (53, Meusz (66, Wrocław), Krzysztof Mączewski (47, Białystok), Małgorzata Buśko (58, Kraków), Stanisław Cegielski (59, Kalisz), Mieczysław Gabryszewski (50, Wrocław), Przemysław Janik (36, Kielce), Anna Kowalewska (64, Olsztyn), Alicja Warszawa, Izabela Pawłowska (38, Łódź), Andrzej Pachuta (69, Warszawa), Ryszard Rus (54, Gdańsk), Ewa Witkowska (67, Gdańsk). Zastępcą członka ZG zostali: Ewa Dyrda (29, Wrocław), Dariusz Pręgowski (34, Warszawa).

Główna Komisja Rewizyjna, decyzją XXXIX Zjazdu będzie pracować w składzie: Zdzisław Berliński (46, Łódź), Tadeusz Borysiuk (57, Białystok), Mieczysław Józwik (57, Kraków), Tomasz Lewartowski (40, Warszawa), Iwona Popko (50, Suwałki), Ewa Sawicka (47, Warszawa). Zastępcy członków to: Zdzisław Dworakowski (34, Warszawa), Jan Tuchowski (32, Legnica).

W Głównym Sądzie Koleżeńskim będą pracować: Katarzyna Cirko (58, Wrocław), Wiesław Firliciński (47, Legnica), Tadeusz Kośka (50, Łódź), Tomasz Lipecki (63, Kraków), Krzysztof Narewski (51, Bydgoszcz), Maria Songin (49, Suwałki), Mirosława Wojciuk (49, Białystok); jako zastępcy członków: Adam Biskup (42, Kielce), Małgorzata Plewka (44, Warszawa).

Ogłoszenie wyników wyborów do władz Stowarzyszenia na nową kadencje wyczerpywało program obrad, wobec czego Prezes *Janusz Walo* zamknął XXXIX Zjazd.

Sobotni wieczór był czasem odpoczynku, czasem uroczystej kolacji z muzyką i tańcami, czasem, który sprzyjał dochodzeniu do swobodniejszych rozwiązań wątków podejmowanych wcześniej.



... powrót ze spaceru, tramwajem wodnym, po wodach Jeziora Ukiel, siedzą Anna Kowalewska, Danuta Konopka

Na niedzielne przedpołudnie organizatorzy przygotowali wycieczkę dla tych uczestników spotkania, którzy chcieli poznać architektoniczne walory zabytków Olsztyna. Ci o zacięciu bardziej sportowym mogli spędzić czas na wodzie: pływając w łodziach żaglowych, bądź odbywając spacer tramwajem wodnym po Jeziorze Ukiel. Wspólny obiad kończył czas 39. Zjazdu SGP. *Stanisław Marcin Wiliński*





***... tak witała delegatów na XXXIX Zjazd SGP olsztyńska aura ...***  
***(widok z okna hotelu „Omega” na Jezioro Ukiel)***





# Uchwała

## XXXIX Zjazdu Delegatów Stowarzyszenia Geodetów Polskich

Na podstawie § 23. ust.1 Statutu Stowarzyszenia Geodetów Polskich Zjazd Delegatów Stowarzyszenia Geodetów Polskich zobowiązuje Zarząd Główny do:

1. Kontynuowania działań promujących SGP, szczególnie wśród geodetów rozpoczynających pracę w zawodzie.
2. Kontynuowania dialogu z innymi stowarzyszeniami geodezyjnymi, w celu wypracowania wspólnych bądź optymalnych postulatów dotyczących zmian przepisów prawa, w tym możliwości ewentualnego utworzenia samorządu zawodowego.
3. Powołania Komitetu Organizacyjnego ds. Obchodów stulecia SGP.
4. Postulowania pilnych zmian przepisów geodezyjnych w zakresie:
  - a. likwidacji licencji oraz wprowadzenia terminu granicznego weryfikacji prac ;
  - b. wprowadzenia opłat ryczałtowych;
  - c. zdefiniowania minimalnych wymagań dla osób wykonujących klasyfikację gleboznawczą;
  - d. likwidacji obowiązku klasyfikacji gruntów leśnych;
  - e. uzupełnienia wzoru zgłoszenia pracy geodezyjnej informacją o przysługującym prawie do wstępu na grunt.
5. Postulowania pilnych zmian przepisów geodezyjnych w zakresie znacznego ograniczenia informacji przedmiotowych gromadzonych przez ewidencję gruntów i budynków.
6. Kontynuowania dialogu z Ministrem Infrastruktury i Budownictwa dotyczącego Kodeksu urbanistyczno-budowlanego i przepisów około budowlanych, a w szczególności:
  - a. możliwości wskazania geodety jako uczestnika procesu inwestycyjnego;
  - b. utworzenia inspekcji geodezyjnej w tym procesie;
  - c. zakresu prac geodezyjnych i odpowiedzialności.
7. Inicjowania spotkań z parlamentarzystami, w celu optymalnego rozwoju kraju w zakresie geodezji i kartografii.
8. Czynienia starań o zmianę ustawy *o księgach wieczystych i hipotece*, aby geodeta miał prawo dostępu do akt księgi wieczystej.
9. Postulowania, aby system dopłat obszarowych w rolnictwie oparty był na działce ewidencyjnej, a wyniki weryfikacji terenowej wniosków o dopłaty skutkowały ewentualną zmianą danych przedmiotowych w ewidencji gruntów i budynków.
10. Czynienia starań o zmianę właściwych przepisów, celem wskazania gminy jako beneficjenta środków przeznaczonych na prace scaleniowo-wymienne.
11. Podjęcia działania mającego na celu wyegzekwowanie od Skarbu Państwa środków na pełne pokrycie kosztów prowadzenia przez organy administracji samorządowej zadań w zakresie administracji rządowej w dziedzinie geodezji i kartografii.
12. Domagania się, aby środki pieniężne uzyskiwane z tytułu prowadzenia zasobu geodezyjnego i kartograficznego były w całości wykorzystywane na zakup usług i potrzeby związane z wykonywaniem zadań z zakresu geodezji i kartografii.
13. Czynienia starań o prawidłowo funkcjonujący standard wymiany danych pomiędzy systemami teleinformatycznymi do prowadzenia zbiorów danych geodezyjnych i kartograficznych.
14. Postulowania konieczności kształcenia ustawicznego geodetów.
15. Wsparcia Stowarzyszenia Geocentrum w Opatowie w staraniach o pozyskanie nowej siedziby Muzeum Geodezji i Kartografii w Opatowie.
16. Podjęcia działań ukazujących osiągnięcia Stowarzyszenia Geodetów Polskich i zawodu geodety, w tym poprzez zaktywizowanie sekcji tematycznych.
17. Podjęcia dyskusji nad wprowadzeniem ograniczenia do dwóch kadencji sprawowania funkcji Prezesa SGP i Prezesów Oddziałów.
18. Dokonania przeglądu i przedstawienia propozycji zmian w Regulaminie Olimpiady Wiedzy Geodezyjnej i Kartograficznej.
19. Poszerzenia zakresu informacji o bieżącej działalności Zarządu Głównego, Oddziałów, Sekcji Naukowo-Technicznych i Głównych Komisji udostępnianych na stronie internetowej SGP.
20. Rozpoczęcia prac związanych z ochroną historycznych znaków granicznych w ramach programu UNESCO.
21. Zwiększenia aktywności Stowarzyszenia na forum międzynarodowym (np. FIG).
22. Podjęcia skutecznych działań w celu egzekwowania składek członkowskich.
23. Poszukiwania nowych źródeł finansowania działalności Stowarzyszenia.
24. Wnioskowania do GGK w sprawach dotyczących określenia minimalnych wymagań dla osób ubiegających się o uprawnienia zawodowe w dziedzinie geodezji i kartografii, w zakresie art. 44 ust.1. pkt 3. stawy PgiK.

Olsztyn, dnia 1 lipca 2017 roku



### Komisja Wnioskowa XXXIX Zjazdu Delegatów SGP

**Członkowie** Jerzy Barański, Tomasz Lipecki, Krzysztof Mączewski,  
Goleniowski, Waldemar Izdebski, Ireneusz Wyczalek,  
Przemysław Janik, Anna Kowalewska


**Przewodniczący** Mirosław Zalewski Krzysztof



Przemawiają: Wiceminister Infrastruktury i Budownictwa Tomasz Żuchowski, Prezes SGP prof. Janusz Walo



*... w lipcu roku 2017 ...*





U góry: Anna Kowalewska, Agata Milkiewicz; Mariola Gilska; Marian Brożyna. Powyżej: Ryszard Cieślukowski; Tadeusz Koska, Jadwiga M., Iwona Pawłowska. Poniżej: Stanisław Cegielski; Andrzej Pachuta; Tadeusz Wilczewski. U dołu: uczestnicy XXXIX Zjazdu SGP na wspólnej fotografii.






U góry: Elżbieta Biel; Mariola Gilska; Marian Brożyna. Powyżej: Mieczysław Józwiak, Tomasz Lipecki, Anna Kowalewska; Janusz Walo, po lewej Adam Biskup. Poniżej: Jerzy Barański, Krzysztof Cisek, Volodymyr Zadoroznyj; Tomasz Żuchowski; Waldemar Izdebski. U dołu: Jan Cegła, Elżbieta Wyczałek; Anna Milewska, Andrzej Pachuta; Stanisław Cegielska, Ihor Trevoho, Dariusz Pęgowski.





U góry: Tomasz Żuchowski, Alicja Meusz , na kolejnych trzech zdjęciach. Powyżej: Tomasz Żuchowski, Ludmiła Pietrzak, Alicja Meusz; Andrzej Pachuta, Ihor Trevoho, w głębi Beata Matysek, Stanisław Cegielski. Poniżej: Katarzyna Cirko, Halina Krynke-Jarosz; Stanisław Cegielski, Józef Racki, Tomasz Żuchowski. U dołu: Włodzimierz Kędziora; Janusz Walo; Wiktor Salamaga; Tomasz Lewartowski, Tomasz Żuchowski.



# Minister kultury powołał dyrektora Muzeum Techniki

20-07-2017

**Narodowym Muzeum Techniki w Warszawie pokieruje Piotr Mady, dotychczasowy dyrektor likwidowanego Muzeum Techniki i Przemysłu NOT. Akt powołania wręczył mu, 20 lipca 2017 roku, w siedzibie Ministerstwa Kultury i Dziedzictwa Narodowego Wicepremier prof. Piotr Gliński, powierzając - w uzgodnieniu z Ministrem Nauki i Szkolnictwa Wyższego oraz Prezydent m. st. Warszawy - pełnienie obowiązków dyrektora Narodowego Muzeum Techniki w Warszawie.**

Powierzenie obowiązków dyrektora Narodowego Muzeum Techniki w Warszawie – utworzonego na mocy umowy, podpisanej 9 czerwca 2017 roku, między Ministrem Kultury i Dziedzictwa Narodowego, Ministrem Nauki i Szkolnictwa Wyższego a Miastem Stołecznym Warszawą - jest kolejnym ważnym etapem przejmowania misji i zadań likwidowanego przez Naczelną Organizację Techniczną Muzeum Techniki i Przemysłu NOT. Nowa instytucja będzie je realizować w dotychczasowej siedzibie Muzeum NOT.

Powołany 20 lipca 2017 roku dyrektor podejmie z Federacją Stowarzyszeń Naukowo-Technicznych NOT rozmowy o zasadach przekazania zbiorów likwidowanego Muzeum do Narodowego Muzeum Techniki oraz nabycia od NOT innego mienia tej organizacji, które konieczne będzie do funkcjonowania utworzonego 9 czerwca br. Muzeum. Ważnym zadaniem dyrektora będzie zatrudnienie w nowej instytucji pracowników, w tym podjęcie rozmów z tymi osobami, które zwolnione zostały z likwidowanego Muzeum NOT.

Piotr Mady jest absolwentem Wyższej Szkoły Ekonomicznej w Warszawie, a także studiów podyplomowych na kierunku muzealnictwo (UW) oraz zarządzania kulturą (PAN). Związany z Muzeum Techniki i Przemysłu NOT od 2002 roku, w którym rozpoczął pracę jako przewodnik, dochodząc przez stanowisko kierownika Działu Oświatowego, a następnie kierownika Muzeum Motoryzacji – oddziału MTiP NOT do stanowiska dyrektora Muzeum, które zajmował od kwietnia 2015 roku, początkowo jako p.o. dyrektora.

*Na podstawie informacji internetowej*





*... rozmaitości lipca 2017 ...*