





Mgr inż. Robert Cieszyński  
Kujawsko-Pomorski Wojewódzki  
Inspektor Nadzoru Geodezyjnego  
i Kartograficznego w Bydgoszczy

# POCZET PRZEWODNICZĄCYCH-PREZESÓW ODZIAŁU STOWARZYSZENIA GEODETÓW POLSKICH



## **Przewodniczący i Prezesi SGP w Bydgoszczy**

### **Mgr inż. Bronisław Szalewicz**

Przewodniczący Oddziału w Bydgoszczy Związku Mierniczych RP (aktualnie SGP) w latach 1945-46. Współzałożyciel Związku Mierniczych Polskich (dzisiejsze SGP) Oddział w Bydgoszczy. W latach 1945-50 był kierownikiem wojewódzkiej służby geodezyjnej resortu rolnictwa tj. Wojewódzkiego Urzędu Ziemskiego w Bydgoszczy, który w kolejnych latach został przekształcony w Wojewódzkie Biuro Geodezji i Urządzeń Rolnych w Bydgoszczy.

### **Inż. Antoni Mikosza**

Przewodniczący Oddziału w Bydgoszczy Związku Mierniczych RP (aktualnie SGP) w latach 1947-48. Od 10 marca 1936 roku zaprzysiężony na mierniczego przysięgłego.

W latach 1936-38 Prezes nowoutworzonego Oddziału w Kielcach Stowarzyszenia Mierniczych Przysięgłych Rzeczypospolitej Polskiej (w skrócie STOMP).

W okresie 1938-39 Wiceprezes STOMP Oddział Kielce oraz zastępca członka Głównego Sądu Koleżeńskiego w STOMP.

W latach 1945-50 (-) członek Głównego Sądu Koleżeńskiego Związku Mierniczych Rzeczypospolitej Polskiej

24-26.03.1950 r. - członek Prezydium obrad V Zjazdu Związku Mierniczych Rzeczypospolitej Polskiej

25-26.03.1955 r. - członek Prezydium obrad IX Zjazdu Delegatów SGP

1955-57 r. - członek Zarządu Oddziału SGP w Poznaniu

1958-59 i 1969-72 r. - Wiceprzewodniczący Zarządu Oddziału SGP w Poznaniu

4-6.04.1965 r. - Przewodniczący Prezydium obrad XIX Zjazdu Delegatów SGP

Odnaczony w roku 1977 Złotą Odznaką Honorową SGP.

Zmarł w 1981 roku w Poznaniu.

### **Mgr inż. Modest Kamieński**

Przewodniczący Oddziału w Bydgoszczy Związku Mierniczych RP (aktualnie SGP) w roku 1949, pełnił również funkcję zastępcy członka Głównego Sądu Koleżeńskiego Związku Mierniczych Rzeczypospolitej Polskiej (1949 r.) i zastępcy Rzecznika przed Głównym Sądem Koleżeńskim Związku Mierniczych Rzeczypospolitej Polskiej (1950 r.)

Urodził się 11 października 1909 r. w Grodnie. Zawód geodety, o którym marzył od najmłodszych lat (jego ojciec Karol był geodetą) zdobył na Politechnice Warszawskiej, w latach 1929-34. Po ukończeniu studiów pracował w Wojskowym Instytucie Kartograficznym w Warszawie. W roku 1939, po wybuchu wojny, jako pracownik wojskowy, był osadzony w obozie jeniec-

kim. Dzięki staraniom rodziny w roku 1941 wydostał się z obozu i nawiązał kontakt z organizacją Armii Krajowej. Działając konspiracyjnie prowadził tajne nauczanie przedmiotów: matematyki i astronomii w Warszawie przy ul. Smolnej. Do zakończenia wojny pracował również w komórce geodezyjnej na terenie miasta Sochaczewa. Wspólnie ze swoim kolegą z pracy, geodetą Olgierdem Siemaszko ukrył i zabezpieczył dokumenty geodezyjne przed okupantem. Po zakończeniu działań wojennych, wrócił do swojej żony i dzieci do Torunia. Następnie podjął pracę na stanowisku Naczelnika Wydziału Pomiarów przy Urzędzie Wojewódzkim w Bydgoszczy, podlegającego bezpośrednio pod Prezesa Głównego Urzędu Pomiarów Kraju. W tym samym czasie współorganizował w województwie pomorskim (aktualnie w przybliżeniu kujawsko-pomorskie) referaty pomiarowe w 18 Starostwach Powiatowych i biura pomiarów w 5 zarządkach miejskich 5 miast, stanowiących powiaty. W roku 1945 wspólnie z Janem Dorożyńskim i Antonim Mikoszą zorganizował Pomorski Oddział Związku Mierniczych. Współtworzył szkołę mierniczą w Bydgoszczy. Już dnia 26 lutego 1946 r. dzięki jego aktywnym działaniom 19 uczniów rozpoczęło naukę zawodu geodety w 3-letnim Gimnazjum Mierniczym, w którym sam został pierwszym nauczycielem przedmiotu geodezja. Był wielce cenionym nauczycielem wielu pokoleń geodetów. W roku 1974 wydał podręcznik „Geodezja dla klasy IV”, z którego do chwili obecnej korzystają uczniowie geodezyjnych szkół średnich w całej Polsce.

W dniach 8-10.04.1957 r. był przewodniczącym Prezydium obrad XI Zjazdu Delegatów SGP w Toruniu, na którym zaproponował z pozytywnym skutkiem zmianę nazwy Stowarzyszenia Naukowo-Technicznego Geodetów Polskich na Stowarzyszenie Geodetów Polskich. Był bardzo aktywnym i twórczym członkiem Stowarzyszenia.

Odznaczony :

- Srebrnym Krzyżem Zasługi (1946 r.),
- Złotym Krzyżem Zasługi (1956 r.),
- Złotą Odznaką „Zasłużony Geodeta”,
- Brązowym Medalem „Za zasługi dla Obronności Kraju” (1970 r.).

Zmarł 25 maja 1978 roku i spoczywa na Cmentarzu Nowofarnym przy ul. Artyleryjskiej w Bydgoszczy.

## **Inż. Józef Kowalski**

Przewodniczący Oddziału w Bydgoszczy Związku Mierniczych RP (aktualnie SGP) w roku 1950.

## **Kazimierz Kozakiewicz**

Urodził się 31 lipca 1907 roku w Kłodawie. Pracował jako kierownik Referatu Geodezji Prezydium Miejskiej Rady Narodowej w Bydgoszczy. Był aktywnym i twórczym członkiem Oddziału w Bydgoszczy.

Przewodniczący Oddziału w Bydgoszczy Związku Mierniczych RP (aktualnie SGP) w latach 1951-53 oraz Oddziału w Bydgoszczy SGP w latach 1962-67.



Kierownik Miejskiej Pracowni Geodezyjnej w Bydgoszczy oraz Przewodniczący Oddziału w latach 1951-53 i 1962-67.

W 1951 r. delegat ZMRP na Walne Zgromadzenie Delegatów NOT  
4-6.04.1965 r. - członek Prezydium obrad XIX Zjazdu Delegatów SGP

1951 r. - delegat ZMRP na Walne Zgromadzenie Delegatów NOT

1953 r. - delegat SGP na Walne Zgromadzenie Delegatów NOT

4-6.04.1965 r. - Wiceprzewodniczący Prezydium obrad XIX Zjazdu Delegatów SGP

Odnaczony Srebrnym Krzyżem Zasługi oraz Srebrną Odznaką NOT.

## **Inż. Zygmunt Tęśiorowski**

Przewodniczący Oddziału w Bydgoszczy Stowarzyszenia Naukowo - Technicznego Geodetów Polskich (aktualnie SGP) w roku 1954.

Energiczny, przedsiębiorczy i pomysłowy w działaniu. Był operatywnym i zaangażowanym członkiem Stowarzyszenia.

## **Mgr inż. Borys Pilinkiewicz**

Przewodniczący Oddziału w Bydgoszczy Stowarzyszenia Naukowo-Technicznego Geodetów Polskich (aktualnie SGP) w roku 1955, w latach 1950-60 pełnił również funkcję zastępcy przewodniczącego oraz przewodniczącego sądu koleżeńkiego.

Urodził się 25 sierpnia 1898 r. we wsi Nahorodowice w byłym powiecie nowogródzkim. Od 1910 roku uczęszczał do szkoły średniej w Grodnie, a następnie w Brześciu i ukończył ją w 1917 roku w Moskwie. Dyplom inżyniera geodety zdobył na Politechnice Warszawskiej w 1929 roku. Po czterech latach w Warszawie uzyskał patent mierniczego przysięgłego. Założył własne biuro w mieście Prużany. Od 1946 roku przebywał w Bydgoszczy pracując na stanowiskach kierowniczych (kierownik Oddziału Regulacji i Zabudowy Osiedli Wiejskich, kierownik Oddziału Pomiarów Kraju) w Wydziale Pomiarów Rolnych Wydziału Rolnictwa i Leśnictwa, najpierw Urzędu Wojewódzkiego, a od 1950 roku Prezydium Wojewódzkiej Rady Narodowej, a także ( w latach 1949-72) w Liceum Mierniczym i Technikum Geodezyjnym w Bydgoszczy (którego był współzałożycielem) jako nauczyciel. W roku 1959 rozpoczął pracę w Delegaturze GUGiK na stanowisku kierownika Oddziału Geodezji i Regulacji Stanów Prawnych, a w 1964 r. w Bydgoskim Okręgowym Przedsiębiorstwie Mierniczym skąd przeszedł na emeryturę w 1969 roku.

Równoległe z pracą zawodową przez wiele lat był aktywnym członkiem Stowarzyszenia. W uznaniu zasług został odznaczony Krzyżem Kawalerskim Orderu Odrodzenia Polski i innymi państwowymi i resortowymi odznaczeniami (Złoty Krzyż Zasługi w 1956 r., Złota Odznaka „Za Zasługi w Dziedzinie Geodezji i Kartografii”, Odznaka za Szczególne Zasługi dla Rozwoju Województwa Bydgoskiego w 1978 r.).

Zmarł 1 stycznia 1988 r. w Bydgoszczy.

## **Inż. Aleksander Sobczak**

Przewodniczący Oddziału w Bydgoszczy Stowarzyszenia Naukowo - Technicznego Geodetów Polskich (aktualnie SGP) w latach 1957-61,  
1964-65 r. Zastępca przewodniczącego Oddziału  
8-10.04.1957 r. - Sekretarz Prezydium XI Zjazdu Delegatów SGP

Urodził się 24 września 1912 r. w Swarzędzu, pracował w Wojewódzkim Przedsiębiorstwie Geodezji i Gospodarki Komunalnej w Bydgoszczy, gdzie przez wiele lat był dyrektorem. Przyczynił się do ożywienia działalności Oddziału, był otwarty na postęp techniczny i w związku z tym wprowadził szereg rozwiązań technicznych w pracach geodezyjnych. W uznaniu zasług został odznaczony Złotym Krzyżem Zasługi oraz Odznaką Honorową „Za Zasługi w Dziedzinie Geodezji i Kartografii”.

## **Inż. Józef Pawłowski**

Przewodniczący Oddziału w latach 1968-76.

Urodził się 18 stycznia 1909 r. Ukończył Państwową Szkołę Mierniczą. Od 1947 r. pracował w Bydgoszczy jako wykonawca, a następnie kierownik grupy pomiarowej. W roku 1952 uzyskał tytuł inżyniera w zakresie urządzeń rolnych. Od 1966 r. pracował jako inspektor robót geodezyjnych, a od 1968 jako główny technolog Wojewódzkiego Biura Geodezji i Terenów Rolnych w Bydgoszczy. Członek rady programowej Przeglądu Geodezyjnego w latach 1969-72.


Był wiceprzewodniczącym Prezydium obrad XXIII Zjazdu Delegatów SGP odbywającego się w dniach 3-4.04 1970 r.

W 1971 r. reprezentował Polskę na XIII Kongresie FIG (Międzynarodowej Federacji Geodetów). W 1974 r. przeszedł na emeryturę. Z pracą zawodową inż. Józef Pawłowski dobrze łączył działalność stowarzyszeniową, pełniąc w latach 1958-64 funkcję przewodniczącego Koła Zakładowego SGP. Z jego inicjatywy w 1975 r. założono Kronikę Stowarzyszenia Geodetów Polskich w Bydgoszczy. Był również inicjatorem corocznych zjazdów geodetów dawnego województwa bydgoskiego.

W uznaniu zasług został odznaczony Krzyżem Kawalerskim Orderu Odrodzenia Polski oraz innymi odznaczeniami państwowymi, resortowymi i organizacyjnymi:

- Krzyżem Oficerskim Orderu Odrodzenia Polski (1977 r.),
- Złotą Odznaką „Za Zasługi dla Geodezji i Kartografii” (1960),
- Złotą i Srebrną Odznaką Honorową NOT,
- odznaką „Zasłużony dla Rolnictwa”
- Odznaką Honorową SGP,
- Brązowym Medalem „Za Zasługi dla Obronności Kraju”.

Zmarł w 1979 r. w Bydgoszczy.



## **Mgr inż. Hieronim Czarnowski**

Przewodniczący Oddziału przez cztery kadencje w latach 1968-76.

Urodził się w 1932 r. w Bydgoszczy. Absolwent Politechniki Warszawskiej oraz Studium Podyplomowego o specjalności Planowanie Przestrzenne Terenów Wiejskich na Akademii Rolniczej we Wrocławiu.

W latach 1952-53 rozpoczął swoją pracę zawodową w Urzędzie Wojewódzkim w Łodzi. Po przebyciu dwuletniej służby wojskowej pracował i aktywnie działał w kole w Wojewódzkim Biurze Geodezji i Terenów Rolnych w Bydgoszczy, gdzie przeszedł wszystkie szczeble kariery zawodowej, od geodety terenowca poprzez kierownika pracowni geodezyjnej do zastępcy dyrektora (-) głównego inżyniera. Ze Stowarzyszeniem Geodetów Polskich związał się w 1960 r. W latach 1964-66 był przewodniczącym Koła Zakładowego, a od 1966 do 1970 r. przewodniczącym Komisji Rewizyjnej Oddziału SGP. W latach 1975-76 sprawował funkcję sekretarza Zarządu Oddziału. W dniach 17-18.05.1980 r. był członkiem Prezydium Zjazdu SGP, a w latach 1989-91 członkiem Komisji Regulaminowej SGP.

W maju 1986 r. rozpoczął pracę na stanowisku naczelnika w podbydgoskiej gminie Białe Błota, a następnie wójta tej gminy. Po przejściu w 1999 r. na emeryturę nie zerwał z zawodem i świadczył usługi geodezyjne jako geodeta z uprawnieniami. W latach 1975-2012 był również biegłym sądowym z zakresu geodezji i kartografii. Był także rzeczoznawcą Stowarzyszenia Inżynierów i Techników Rolnictwa w zakresie: urządzenia rolne.

Mgr inż. Hieronim Czarnowski to inicjator I Tenisowych Mistrzostw Polski Geodetów w 1978 r. w Inowrocławiu, organizator II Mistrzostw Polski Geodetów w 1979 r. w Inowrocławiu i III Ogólnopolskiego Turnieju Geodetów w strzelaniu sportowym w Bydgoszczy.

Został odznaczony i wyróżniony za liczne zasługi:

- Złota Odznaka za „Zasługi w Dziedzinie Geodezji i Kartografii”,
- „Zasłużony Pracownik Rolnictwa”,
- „Za Szczególne Zasługi dla Rozwoju Województwa Bydgoskiego”,
- „Za Zasługi dla Miasta Bydgoszczy”,
- Złoty Krzyż Zasługi,
- Krzyż Kawalerski Orderu Odrodzenia Polski (1986 r.),
- Złota Odznaka Honorowa NOT,
- Medal 700-lecia Kcyń,
- Medal 600-lecia Rogowa,
- Diamentowa Odznaka SGP



**Mgr inż. Stanisław Marcin Wiliński**

Przewodniczący Oddziału w latach 1988-94, Członek ZG SGP, Członek Honorowy SGP.

Urodził się 17 listopada 1934 r. w Biskupicach. Naukę rozpoczął w szkole niemieckiej, a po wojnie kontynuował ją w polskiej szkole podstawowej, którą ukończył w 1948 r. Następnie uczęszczał do Liceum Ogólnokształcącego w Chełmży, które ukończył w 1952 r. W latach 1953-54 pracował w urzędzie powiatowym w Toruniu. Zasadniczą służbę wojskową odbył w latach 1954-56, pod koniec której podjął studia na Wydziale Geodezji i Kartografii Politechniki Warszawskiej, kończąc je w 1961 roku. Po odbyciu rocznego stażu asystenckiego w Katedrze Geodezji Wyższej u prof. Czesława Kameli rozpoczął pracę zawodową w Państwowym Przedsiębiorstwie Geodezyjnym w Warszawie, gdzie zajmował się triangulacją. W 1971 roku rozpoczął pracę w Wojewódzkim Przedsiębiorstwie Geodezyjnym Gospodarki Komunalnej w Bydgoszczy, które w 1974 r. weszło w skład powołanego wtedy Okręgowego Przedsiębiorstwa Geodezyjno-Kartograficznego. W latach 1974-78 realizował (metodą tri-lateracji) podstawową osnowę poziomą na obszarze obejmującym dwie trzecie powierzchni Iraku. Od 1978 r. pracował w OPGK w Bydgoszczy na stanowisku kierownika pracowni dokumentacji, a od 1988, do przejścia na emeryturę w roku 1999, kierował pracami zakładu OPGK w Toruniu.

Na początku lat dziewięćdziesiątych odbył studia podyplomowe na ówczesnej Akademii Rolniczo-Technicznej w Olsztynie, z zakresu szczegółowych osnów geodezyjnych, a także szacowania nieruchomości.

Do SGP wstąpił 1 października 1959 r., a aktywną działalność (rozpoczętą w 1979 r.) prowadzi nieprzerwanie do chwili obecnej, pełniąc szereg funkcji w bydgoskim Zarządzie Oddziału i w Zarządzie Głównym Stowarzyszenia.

W latach 1979-88 oraz 2001-13 (-) sekretarz Zarządu Oddziału SGP, 1986-89 (-) zastępca członka Głównego Sądu Koleżeńskiego SGP, 1988-94 (-) przewodniczący Zarządu Oddziału SGP, członek Zarządu Głównego SGP w kadencjach 2010-13 i 2013-17, 2006-13 (-) sekretarz Głównej Komisji Etyki Zawodowej SGP, 1988-94 oraz 2004-13 (-) członek Bydgoskiej Rady Federacji Stowarzyszeń Naukowo-Technicznych NOT.

Wiceprzewodniczący Komisji Zjazdowej SGP do spraw ochrony pracy i zawodu geodety, która odbywała się w dniach 13-14.05.1983 r., a także członek Komisji Zjazdowej SGP do spraw Technologii i Jakości Prac Geodezyjnych (16-17.05.1986 r.).

Od 2009 r. - członek Rady Konsultacyjno-Programowej „Przeglądu Technicznego”, od czerwca

2008 r. - członek Kolegium Redakcyjnego Przeglądu Geodezyjnego, od czerwca 2002 r. redaguje biuletyn informacyjny SGP w Bydgoszczy a od marca 2008 r. redaguje biuletyn informacyjny Bydgoskiej Rady Federacji Stowarzyszeń Naukowo-Technicznych NOT. Na początku lat 90-tych przez jedną kadencję był członkiem Państwowej Rady Geodezyjnej i Kartograficznej. Jest inicjatorem i uczestniczył w wykonaniu wielu przedsięwzięć podejmowanych przez Zarząd Oddziału. Ważnym obszarem jego aktywności jest upowszechnianie informacji o wydarzeniach mających miejsce w SGP, ale także w innych stowarzyszeniach i organizacjach w województwie i w kraju.

Odnaczony Srebrnym i Złotym Krzyżem Zasługi oraz Krzyżem Kawalerskim Orderu Odrodzenia Polski. Wyróżniony odznaczeniami resortu geodezji, obronności i Medalem Prezydenta Miasta Bydgoszczy oraz stowarzyszeniowymi:

- Diamentową Odznaką Honorową SGP,
- Diamentową Odznaką Honorową NOT,
- Medalem „Za Zasługi dla NOT w Bydgoszczy”,
- Medalem SGP „W Uznaniu Zasług”,
- Medalem im. Feliksa Kucharzewskiego „Za Zasługi dla Piśmiennictwa Technicznego”.



**Mgr inż. Bronisław Węglarz**

Prezes Oddziału w latach 1995-2004. Wieloletni z-ca prezesa i sekretarz.

Urodził się 4 czerwca 1935 r. w Zuzanówce koło Żurawna. Absolwent Wydziału Geodezji i Kartografii Politechniki Warszawskiej.

Swoją praktykę zawodową rozpoczął w 1957 r. jako geodeta-wykonawca w Wojewódzkim Biurze Geodezji i Terenów Rolnych w Bydgoszczy, z którym związał się na długo. Od 1964 r. był tam inspektorem w Wydziale Ewidencji Gruntów, w 1968 r. został Głównym Specjalistą do spraw Ewidencji Gruntów, w 1982 r. powierzono mu stanowisko Szefa Produkcji oraz Głównego Technologa, a w 1990 r. Zastępcy Dyrektora Biura do spraw Produkcji. W 2001 r. przeszedł na emeryturę. Dalej pracując na 3/5 etatu pełnił jeszcze funkcję głównego specjalisty do spraw technologii i marketingu przez kolejne 3 lata. Od 1966 przez dwa lata kierował również Powiatowym Biurem Geodezji i Terenów Rolnych w Sępólnie Krajeńskim. Był członkiem Miejskiej Rady Narodowej w Bydgoszczy (1980-84 r.). W latach 1995-96 został powołany przez Ministra Rolnictwa na członka Zespołu Ekspertów Międzyresortowych do spraw opracowania redakcji projektu rozporządzenia w sprawie ewidencji grun-



tów i budynków. W okresie od 2001 do 2010 r. był również członkiem Samorządowego Kolegium Odwoławczego w Bydgoszczy, powołanym przez Prezesa Rady Ministrów RP. Znaczną część swojej kariery zawodowej poświęcił kształceniu geodetów. Przez 20 lat był nauczycielem w Policealnym Studium Zawodowym Geodety. W latach 1994-98 założył i prowadził Policealne Studium Geodezyjne przy Wojewódzkim Biurze Geodezji i Terenów Rolnych w Bydgoszczy. Był również organizatorem i prowadzącym liczne szkolenia i kursy przygotowujące do egzaminów na uprawnienia zawodowe w dziedzinie geodezji i kartografii, a także członkiem Komisji Kwalifikacyjnej do spraw uprawnień zawodowych. Zajmował się organizacją: I, II i III i IV Tenisowych Mistrzostw Polski Geodetów w Inowrocławiu w latach (1976-79), obchodów 35-lecia Bydgoskiej Szkoły Geodezyjnej w 1980 roku i VII Mistrzostw Polski Geodetów w brydżu sportowym w Bydgoszczy w 1982 roku. W 1996 r. był również organizatorem budowy nagrobka na Cmentarzu Nowofarnym w Bydgoszczy, dla uczczenia pamięci nauczyciela Modesta Kamieńskiego. Odznaczony i wyróżniony:

- Srebrnym Krzyżem Zasługi (28.09.1982 r.),
- Brązowym Medalem „Za Zasługi dla Obronności Kraju” (1978 r.),
- Medalem „40-lecia Polski Ludowej” (1984 r.),
- Diamentową Odznaką Honorową SGP w 2007 r.,
- Złotą Odznaką Honorową SGP w 1981 r.,
- Złotą i Srebrną Odznaką Honorową NOT (1974 r. i 1996 r.),
- Złotą i Srebrną Odznaką „Za Zasługi w Dziedzinie Geodezji i Kartografii” (1972 r. i 1979 r.),
- Odznaką Honorową „Zasłużony dla Rolnictwa” (1998 r.),
- Odznaką Honorową Wojewódzkiej Rady Narodowej w Bydgoszczy ,
- Odznaką Honorową „Za Zasługi dla Miasta Bydgoszczy” (1988 r.),
- Złotą Odznaką Organizacji Kultury Fizycznej i Turystyki „Ogniwo”.



**Inż. Henryk Siuda**

Prezes Oddziału w latach 2004-13, aktualny z-ca prezesa.

Urodził się 7 marca 1956 w Koronowie. W roku 1975 ukończył Liceum Ogólnokształcące w Bydgoszczy, a po nim Policealne Studium Zawodowe, również w Bydgoszczy, na którym uzyskał tytuł technika geodety w 1977 r. Zaraz po ukończeniu studium, podjął pierwszą

pracę zawodową w Okręgowym Przedsiębiorstwie Geodezyjno-Kartograficznym w Bydgoszczy. Wykonywał tam prace geodezyjne o szerokim asortymencie robót, od pomiarów sytuacyjnych, obsług geodezyjnych, po podziały i rozgraniczania nieruchomości. W roku 1986 podjął studia na Wydziale Geodezji i Kartografii Politechniki Warszawskiej, które ukończył z tytułem inżyniera w roku 1990. Następnie ukończył studia podyplomowe z zakresu szacowania nieruchomości na Akademii Rolniczo-Technicznej w Olsztynie (obecnym Uniwersytecie Warmińsko-Mazurskim). Od roku 1993 jako kierownik zakładu bydgoskiego OPGK kierował całością prac geodezyjnych na budowie obwodnicy miasta Świecia, jak również innymi pracami geodezyjnymi mającymi istotne znaczenie dla regionu. Od roku 2002 pracuje na stanowisku Geodety Powiatowego (-) Dyrektora Wydziału Geodezji i Kartografii Starostwa Powiatowego w Bydgoszczy. Pod jego kierownictwem następuje szybki proces informatyzacji zasobu geodezyjnego, powstają cyfrowe mapy ewidencji gruntów i budynków, mapy zasadnicze, a w ostatnim czasie cyfrowe bazy danych. Jest wieloletnim członkiem Komisji Kwalifikacyjnej do spraw uprawnień zawodowych z zakresu geodezji i kartografii. Prężnie działa społecznie w SGP, na rzecz integracji zawodowej środowiska geodetów Pomorza i Kujaw. To między innymi wielokrotny współorganizator licznych wyjazdów i imprez integracyjnych oraz zjazdów geodetów.

Został wyróżniony następującymi odznaczeniami:

- Srebrną Odznaką Honorową NOT (2003 r.)
- Honorową odznaką „Za Zasługi dla Geodezji i Kartografii” (2004 r.),
- Srebrnym Krzyżem Zasługi (2005 r.),
- Brązowym Medalem „Za Zasługi dla Obronności Kraju” (02.11.2010 r.),
- Diamentową Odznaką Honorową SGP (2013 r.),
- Medalem Złotym za Długoletnią Służbę (2013 r.),
- Medalem Starosty Bydgoskiego „Za Zasługi dla Powiatu”.



**Dr inż. Bolesław Antoni Krystowczyk**

Aktualny Prezes Oddziału od roku 2013. Sprawował również funkcje przewodniczącego Komisji Techniki i Szkolenia oraz z-cy prezesa w poprzedniej kadencji.

Urodził się 28 stycznia 1949 r. w Bydgoszczy. Jest absolwentem Technikum Geodezyjnego

w Bydgoszczy oraz Wydziału Geodezji i Kartografii Politechniki Warszawskiej. W roku 1990 obronił rozprawę doktorską przed Radą Naukową IGiK i uzyskał stopień naukowy doktora nauk technicznych. Promotorem jego dysertacji był prof. dr hab. inż. Wojciech Janusz. W roku 1996 uzyskał I stopień specjalizacji zawodowej inżynierów, nadany na wniosek prof. dr hab. inż. W. Prószyńskiego przez Naczelną Organizację Techniczną. W latach 1973-76 pracował w OPGK Bydgoszcz na obsługach geodezyjnych, a w latach 1976-78 był specjalistą do spraw rozwoju. W latach 1976-77 był wykładowcą geodezji i rachunku wyrównawczego w Policealnym Studium Zawodowym przy ZSB w Bydgoszczy. W 1980 r. został kierownikiem Zakładu Pomiarów Specjalnych, gdzie zajmował się wdrażaniem informatyki, fotogrametrii i rozwijał eksport usług osiowania pieców obrotowych.

Założyciel, a obecnie współwłaściciel firmy GEOSERVEX zajmującej się opracowywaniem nowych technologii i świadczeniem usług pomiarowych w kraju i zagranicą, wielokrotnie nagradzanej za osiągnięcia w eksporcie oraz ekspansywność i efektywność.

Dr inż. Bolesław Krystowczyk jest znanym w Polsce i na świecie twórcą techniki, wynalazcą (patent 106298), autorem 26 publikacji naukowych i technicznych krajowych i zagranicznych (Niemcy, USA, Chorwacja, Węgry, Rosja) z dziedziny geodezji inżynierskiej.

To prelegent i wykładowca wyższych uczelni. Prowadzi społecznie wykłady w zakresie swojej specjalności na Politechnice Warszawskiej, Uniwersytecie Technologiczno-Przyrodniczym i Kujawsko-Pomorskiej Szkole Wyższej w Bydgoszczy. Brał udział w szkoleniu inżynierów rosyjskich w Moskwie i Odessie oraz inżynierów hinduskich w New Delhi.

Od roku 2005 jest członkiem Sekcji Geodezji Inżynierskiej Zarządu Głównego SGP, a od 2013 członkiem Zarządu Głównego SGP. W roku 2008 został powołany do Sekcji Geodezji Inżynierskiej Komitetu Geodezji Polskiej Akademii Nauk.

Aktywnie działa w stowarzyszeniach i klubach sportowych. Organizator i kapitan wielu rejsów morskich. Od 2005 r. jest członkiem Kolegium Kapitanów Jachtowych, a od 2014 r. członkiem zarządu i przewodniczącym Komisji Morskiej Kujawsko-Pomorskiego Okręgowego Związku Żeglarskiego. Za swoją działalność techniczną i naukową był nagradzany nagrodami resortowymi (trzykrotnie) i państwowymi (Nagroda II stopnia Ministra Infrastruktury za Wybitne Osiągnięcia Twórcze - 2003 r.)

Został również uhonorowany innymi odznaczeniami:

- Srebrnym Krzyżem Zasługi (1987 r.),
- Złotym Krzyżem Zasługi (2003 r.),
- Odznaką „Racjonalizator Produkcji” (1980 r.),
- Srebrną Odznaką „Za Zasługi w Dziedzinie Geodezji i Kartografii” (1983 r.),
- Srebrną Odznaką „Za Zasługi dla Budownictwa i Przemysłu Materiałów Budowlanych” (1986 r.)
- Diamentową Honorową Odznaką SGP (2012 r.)

