


# Informacje

Nr 216



Stowarzyszenia Geodetów Polskich w Bydgoszczy

Kwiecień 2020 roku



*Na Zmartwychwstanie  
Chrystusa,  
w czasie trudnym, a  
uciążliwym przez epidemię,  
wiele radości i wesela,  
w rodzinnym gronie  
wszystkim geodetom  
życzy*

Prezydium  
Stowarzyszenia Geodetów Polskich  
w Bydgoszczy





## Z pracy Zarządu Oddziału

Przewidywane w planie pracy Zarządu bydgoskiego oddziału Stowarzyszenia Geodetów Polskich spotkanie środowiskowe geodetów, w dniu 6 kwietnia 2020 roku, nie mogło się odbyć z uwagi na ogłoszony w kraju stan epidemiczny. Tę informację podajemy na podstawie komunikatu wydanego przez prezesa Zarządu Oddziału SGP w Bydgoszczy.


## K O M U N I K A T

Niniejszym informuję, że zebranie środowiskowe SGP w dniu 6 kwietnia 2020 roku, ze zrozumiałych względów, nie odbędzie się. Działalność i realizacja PLANU PRACY naszego Oddziału jest zawieszona do odwołania.

Jednocześnie życzę wszystkim, aby ten trudny czas skończył się jak najszybciej i abyśmy WSZYSCY wrócili do normalności: zdrowotnej, zawodowej, społecznej i towarzyskiej, w naszych rodzinach, w gronie przyjaciół i kolegów nie tylko geodetów.

Z serdecznymi pozdrowieniami

Prezes Oddziału SGP w Bydgoszczy  
*Bolesław Krystowczyk*





# Stowarzyszenie Geodetów Polskich Association of Polish Surveyors

Z a r z ą d G ł ó w n y

Warszawa, 8 kwietnia 2020 r.

L.dz. ZG/2020

Szanowny Pan  
Waldemar Izdebski  
Główny Geodeta Kraju

Mając na uwadze warunki wynikające z ogłoszonego przez Rząd RP stanu epidemii w kraju oraz fakt, że zawód geodety to przede wszystkim prace terenowe a także w powiązaniu z terenowymi organami administracji geodezyjnej Stowarzyszenie Geodetów Polskich zwraca się z uprzejmą prośbą o:

1. opublikowanie wytycznych dotyczących pracy Ośrodków Dokumentacji Geodezyjnej i Kartograficznej poszczególnych szczebli w okresie trwającej pandemii, uwzględniające wydawane przez Rząd i Sejm przepisy prawne.

Prosimy o uwzględnienie w opublikowanych wytycznych:

- wydawania materiałów w postaci analogowej i elektronicznej,
- weryfikacji dokumentacji geodezyjnej, szczególnie przez Starostę,
- ewidencjonowania i klauzulowania dokumentacji geodezyjnej,
- odmowy zaewidencjonowania w Zasobie PZGiK dokumentacji, albowiem organ prowadzący PZGiK uważa, że Wykonawca nie miał prawa wykonać prac terenowych przy udziale zawiadomionych stron w sytuacji trwającej pandemii.

2. opublikowanie wytycznych dotyczących pracy dotyczącej wykonawców prac geodezyjnych i kartograficznych w okresie trwającej pandemii, uwzględniające wydawane przez Rząd i Sejm przepisy prawne, w tym szczególnie odpowiedzi na pytania:

- 1) czy w okresie trwania pandemii wykonawca może dokonywać czynności dotyczących:
  - wznowienia znaków granicznych,
  - wyznaczenia punktów granicznych,
  - ustalenia przebiegu granic działek ewidencyjnych,
  - rozgraniczeń nieruchomości;
- 2) czy organ prowadzący PZGiK może wydać negatywny protokół weryfikacji, albowiem wykonawca przeprowadził te czynności (po prawidłowym zawiadomieniu i spisaniu właściwych protokołów) w czasach pandemii;
- 3) czy Wójt/Burmistrz/Prezydent może odmówić wydania decyzji zatwierdzającej podział (wszystkie czynności przeprowadzone prawidłowo, istnieją podstawy do wydania decyzji) uzasadniając odmowę tym, że czynności geodezyjne wykonane były w okresie trwania pandemii.

Z poważaniem:

Prezes

Stowarzyszenia Geodetów Polskich





RZECZPOSPOLITA POLSKA

**GŁÓWNY GEODETA KRAJU**

Waldemar Izdebski

NG-OSG.050.17.2020.AA

Warszawa, 9 kwietnia 2020 r.

**Pan Janusz Walo**

**Prezes Stowarzyszenia Geodetów Polskich** *Szanowny Panie*

*Prezesie*, w odpowiedzi na pismo z dnia 8 kwietnia 2020 r. znak: L. dz. ZG/2020, zawierające prośbę o opublikowanie wytycznych dotyczących pracy Ośrodków Dokumentacji Geodezyjnej i kartograficznej oraz wytycznych dotyczących pracy wykonawców prac geodezyjnych w trakcie trwania pandemii, uprzejmie przedstawiam co następuje.

W związku z ogłoszoną epidemią, w odniesieniu zarówno do działań organów Służby Geodezyjnej i Kartograficznej, jak i działalności wykonawców prac geodezyjnych, priorytet mają regulacje ustawy o zapobieganiu oraz zwalczaniu zakażeń i chorób zakaźnych u ludzi<sup>1</sup> i przepisów wykonawczych do tej ustawy. Indywidualne decyzje wykonawców prac geodezyjnych muszą przede wszystkim uwzględniać aktualizowane, stosownie do rozwoju sytuacji epidemiologicznej, przepisy ustaw i rozporządzeń<sup>2: 3</sup> mających na celu przeciwdziałaniu COVID-19.

Zastosowanie w działaniu mają także lokalne ustalenia władz starostw powiatowych ze służbami sanitarnymi. Prace geodezyjne powinny zatem być tak zorganizowane, aby znaleźć najlepsze rozwiązania, zapewniające z jednej strony bezpieczeństwo, ale również możliwość realizacji zadań zarówno przez organy administracji geodezyjnej i kartograficznej jak i wykonawców prac geodezyjnych.

Ponadto, jak wskazuje Departament Spraw Obywatelskich Kancelarii Prezesa Rady Ministrów, obecnie działalność z zakresu geodezji nie została ograniczona. „*Zakazy dotyczące przemieszczania się nie dotyczą pracowników w drodze do pracy i z pracy, jednakże w każdym przypadku należy stosować wszystkie środki ostrożności celem uniknięcia zagrożenia, jakim jest rozprzestrzenianie się koronawirusa*”.

Niezależnie od powyższego, Główny Urząd Geodezji i Kartografii opublikował w dniu 19 marca 2020 r. na swojej stronie internetowej oraz w serwisie [www.geoportal.gov.pl](http://www.geoportal.gov.pl) wytyczne dla organów Służby Geodezyjnej i Kartograficznej prowadzących państwowy zasób geodezyjny i kartograficzny oraz przedsiębiorców wykonujących prace geodezyjne i kartograficzne w związku z działaniami prewencyjnymi zapobiegającymi rozprzestrzenianiu się koronawirusa.

Odnosząc się do konkretnej kwestii *wydawania materiałów w postaci analogowej i elektronicznej, weryfikacji dokumentacji geodezyjnej, szczególnie przez Starostę, ewidencjonowania i klauzulowania dokumentacji geodezyjnej oraz odmowy zaewidencjonowania w Zasobie PZGiK dokumentacji, albowiem organ prowadzący PZGiK uważa, że Wykonawca nie miał prawa wykonać prac terenowych przy udziale zawiadomionych stron w sytuacji trwającej pandemii*, wyjaśniam, że przy zachowaniu stosownych procedur mających na celu przeciwdziałaniu COVID-19 aktualnie, gdy **nie ma zakazu**

<sup>1</sup>ustawa z dnia 5 grudnia 2008 r. o zapobieganiu oraz zwalczaniu zakażeń i chorób zakaźnych u ludzi (t.j. Dz. U. z 2019 r. poz. 1239, 1495 oraz z 2020 r. poz. 284, 374), oraz zmieniane na bieżąco, stosownie do rozwoju sytuacji epidemiologicznej, przepisy wykonawcze tej ustawy.

<sup>2</sup>- rozporządzenie Rady Ministrów z dnia 31 marca 2020 r. w sprawie ustanowienia określonych ograniczeń, nakazów i zakazów w związku z wystąpieniem stanu epidemii <http://dziennikustaw.gov.pl/DU/2020/566/D2020000056601.pdf>,

<sup>3</sup>- rozporządzenie Ministra Zdrowia z dnia 31 marca 2020 r. zmieniające rozporządzenie w sprawie ogłoszenia na obszarze Rzeczypospolitej Polskiej stanu epidemii <http://dziennikustaw.gov.pl/DU/2020/565/D2020000056501.pdf>,

<sup>3</sup>ustawa z dnia 31 marca 2020 r. o zmianie niektórych ustaw w zakresie systemu ochrony zdrowia związanych z zapobieganiem, przeciwdziałaniem i zwalczaniem COVID-19 <http://dziennikustaw.gov.pl/DU/2020/567/D2020000056701.pdf> oraz ustawa z dnia 31 marca 2020 r. o zmianie ustawy o szczególnych rozwiązaniach związanych z zapobieganiem, przeciwdziałaniem i zwalczaniem COVID-19, innych chorób zakaźnych oraz wywołanych nimi sytuacji kryzysowych oraz niektórych innych ustaw <http://dziennikustaw.gov.pl/DU/2020/568/D2020000056801.pdf>.

wykonywania prac geodezyjnych, organ administracji geodezyjnej i kartograficznej nie ma podstaw odmowy przyjęcia wyników prac geodezyjnych tylko z powodu ich wykonania w trakcie pandemii. Nie zostały również zawieszane przepisy dotyczące postępowania w sytuacjach, w których organ SGiK nie uwzględnia stanowiska wykonawcy prac wobec negatywnych wyników weryfikacji<sup>4</sup>

Co do wykonywania czynności dotyczących wznowienia znaków granicznych, wyznaczenia punktów granicznych, ustalenia przebiegu granic działek ewidencyjnych, rozgraniczeń nieruchomości wyjaśniam, że z uwagi na to, że związane z tym czynności geodezyjne są w praktyce realizowane bezpośrednio przez wykonawcę prac geodezyjnych, to do zadań wykonawcy należy przede wszystkim zapewnienie bezpieczeństwa uczestniczących w tych czynnościach osób, ze szczególnym uwzględnieniem obostrzeń wynikających ze zmieniających się wraz z sytuacją w kraju ogólnych przepisów sanitarnych jak i zaleceń lokalnych służb sanitarnych przeciwdziałających rozprzestrzenianiu się epidemii.

Natomiast kwestia podniesiona w punkcie 3., dotycząca odmowy przez właściwy organ wydania decyzji zatwierdzającej podział, w której uzasadnia on odmowę tym, że czynności geodezyjne wykonane były w okresie trwania pandemii, nie powinna mieć miejsca, gdyż wykonywanie prac geodezyjnych i kartograficznych w czasie pandemii nie jest zabronione.

W uzupełnieniu uprzejmie wyjaśniam, iż organem wyższego stopnia w rozumieniu przepisów KPA w sprawach podziałów nieruchomości jest Samorządowe Kolegium Odwoławcze.

z poważaniem

GLÓWNY GEODETA KRAJU

*dr hab. inż. Waldemar Izdebski*



(pismo podpisane elektronicznie)

<sup>4</sup> art. 12 b ust. 8 ustawy z dnia 17 maja 1989 r – Prawo geodezyjne i kartograficzne (Dz. U. z 2020 r. poz. 276, 284), dalej jako ustawa Pgik.





*tulipanowy kwiecień 2020 roku*







Stowarzyszenie  
Geodetów Polskich  
Association of Polish Surveyors  
Z a r z ą d G ł ó w n y

Warszawa, 16 kwietnia 2020 r.

L. dz. ZG/50a/2020

Szanowny Pan  
Waldemar Izdebski  
Główny Geodeta Kraju

Szanowny Panie Prezesie!

Mając na uwadze, iż procedowana jest obecnie przez Radę Ministrów zmiana ustawy o księgach wieczystych i hipotece, Stowarzyszenie Geodetów Polskich przesłało do Ministra Sprawiedliwości wystąpienie o uwzględnienie w procesie legislacyjnym zmiany w art. 36 ust. 2 wspomnianej ustawy polegającej na dopisaniu do listy podmiotów mogących przeglądać akta ksiąg wieczystych osoby posiadającej uprawnienia zawodowe do wykonywania samodzielnych funkcji w dziedzinie geodezji i kartografii. W załączeniu przesyłam kopię wystąpienia do Ministra Sprawiedliwości oraz uprzejmie proszę o wsparcie starań Stowarzyszenia Geodetów Polskich w tym zakresie.

Ważność powyższej zmiany jest szczególnie widoczna w okresie stanu epidemii, kiedy to dla wykonawców prac geodezyjnych dużym problemem okazał się brak możliwości dostępu do ksiąg wieczystych, szczególnie w wersji elektronicznej. Wykonawcy zostali praktycznie pozbawieni możliwości wykonywania opracowań prawnych między innymi wynikających z przepisów Rozporządzenia Rady Ministrów z dnia 7 grudnia 2004 r. w sprawie sposobu i trybu dokonywania podziałów nieruchomości ( Dz.U.2004 nr 268 poz. 2663, § 6 ust.1) oraz Rozporządzenia Ministrów Spraw Wewnętrznych i Administracji oraz Rolnictwa i Gospodarki Żywnościowej z dnia 14 kwietnia 1999 r. (Dz.U. 1999 nr 45 poz. 453, § 8 pkt 2) w sprawie rozgraniczania nieruchomości.

Z poważaniem,

Prezes  
Stowarzyszenia Geodetów Polskich

Załącznik:

Kopia wystąpienia SGP do Ministra Sprawiedliwości w sprawie zmiany w projekcie zmiany ustawy o księgach wieczystych i hipotece

Do wiadomości:

1. Jadwiga Emilewicz, Wicepremier, Minister Rozwoju




*... kwiecień 2020 roku żonkilami rozkwitły ...*





*...w kwietniu 2020 roku ...*



Warszawa, 16 kwietnia 2020 r.  
L.dz. ZG/51a/2020

Pan Minister  
Zbigniew Ziobro  
Ministerstwo Sprawiedliwości

Dotyczy: Projekt ustawy o zmianie ustawy o księgach wieczystych i hipotece

Szanowny Panie Ministrze,

Stowarzyszenie Geodetów Polskich zwraca się z wnioskiem o uwzględnienie w prowadzonym obecnie procesie legislacyjnym dotyczącym zmiany ustawy o księgach wieczystych i hipotece zmiany w art. 36 ust.2 poprzez rozszerzenie listy podmiotów mogących przeglądać akta ksiąg wieczystych o osobę posiadającą uprawnienia zawodowe w dziedzinie geodezji i kartografii.

Pragniemy zwrócić uwagę, że przy wykonywaniu wielu prac geodezyjnych geodeci obowiązani są do badania ksiąg wieczystych oraz innych dokumentów określających stan prawny nieruchomości, w tym znajdujących się w aktach ksiąg wieczystych. Wynika to wprost z przepisów:

- ☐ § 76 pkt 1 rozporządzenia Ministra Spraw Wewnętrznych i Administracji z dnia 9 listopada 2011 r. w sprawie standardów technicznych wykonywania geodezyjnych pomiarów sytuacyjnych i wysokościowych oraz opracowywania i przekazywania wyników tych pomiarów do państwowego zasobu geodezyjnego i kartograficznego (Dz. U. Nr 263, poz. 1572),
- ☐ § 6 ust. 1 rozporządzenia Rady Ministrów z dnia 7 grudnia 2004 r. w sprawie sposobu i trybu dokonywania podziałów nieruchomości, w tym § 6 ust. 1 (Dz. U. Nr 268, poz..2663),
- ☐ § 8 pkt 2 rozporządzenia Ministrów Spraw Wewnętrznych i Administracji oraz Rolnictwa i Gospodarki Żywnościowej z dnia 14 kwietnia 1999 r. w sprawie rozgraniczania nieruchomości (Dz. U. Nr 45, poz. 453).

W wielu przypadkach akta ksiąg wieczystych są jedynym wiarygodnym źródłem informacji o przebiegu granic nieruchomości.

Z powyższych względów osoby wykonujące prace geodezyjne i legitymujące się odpowiednimi uprawnieniami zawodowymi powinny mieć zapewniony dostęp zarówno do ksiąg wieczystych jak i do akt tych ksiąg.

W obecnym stanie prawnym sądy rejonowe w różny sposób odnoszą się do wniosków geodetów o

dostęp do akt ksiąg wieczystych. Zdarzają się przypadki poważnych trudności w uzyskaniu tego uprawnienia. Przeszkody te negatywnie wpływają na sposób wykonywania zawodu geodety, wydłużają czas realizacji prac geodezyjnych, podwyższają ich koszty, ale także hamują proces obrotu nieruchomościami oraz wstrzymują inwestycje budowlane, w tym ważne dla interesu publicznego.

Stowarzyszenie Geodetów Polskich zwraca się również do Pana Ministra o wprowadzenie do nowelizowanej ustawy regulacji prawnych umożliwiających geodetom, wykonawcom prac geodezyjnych dostęp do ksiąg wieczystych na specjalnych zasadach.

Geodeci wykonujący złożone projekty na rzecz Skarbu Państwa, takie jak modernizacja ewidencji gruntów i budynków, które swoim zakresem obejmują duże obszary, zobowiązani są nierzadko do zbadania kilku tysięcy ksiąg wieczystych w jednym projekcie. Wszystko to odbywa się w określonym zamówieniu publicznym, czasami w krótkim okresie. W takich przypadkach kluczowym dla należytego wykonania zadania staje się możliwość sprawnego pozyskania informacji z ksiąg wieczystych. Dlatego konieczne jest ułatwienie dostępu do portalu Elektroniczne Księgi Wieczyste realizowanego przez Ministerstwo Sprawiedliwości a także do dużej ilości akt tych ksiąg.

Obecnie geodeta w trakcie wykonywania prac geodezyjnych pobiera księgi pojedynczo przy konieczności wprowadzania za każdym razem stosownego captcha. Do niedawna, choć było to uciążliwe, to jednak było możliwe, niestety od kilku miesięcy Ministerstwo Sprawiedliwości wprowadziło nowe algorytmy zabezpieczające przed nieuprawnionym dostępem, oparte na sztucznej inteligencji. Taka ochrona, skądinąd uzasadniona, powoduje, że geodeci sprawnie wykonujący powtarzające się czynności na dużą skalę zostają traktowani jak intruzi i następuje blokowanie dostępu. Pojawia się np. komunikat: Nasze systemy wykryły nietypowy ruch pochodzący z Twojej sieci komputerowej. Wykonanie operacji nie jest możliwe.

Taki stan powoduje z jednej strony brak możliwości wykonania bieżących zadań, przy czym należy wziąć pod uwagę, że składając ofertę w zamówieniu publicznym nie można było przewidzieć wystąpienia takiego ograniczenia, a właściwie braku dostępu do elektronicznych KW, z drugiej stawia pod znakiem zapytania udział w kolejnych zamówieniach tego typu.

Istnieje uzasadniona konieczność zdefiniowania bezproblemowego dostępu dla podmiotów realizujących zadania opisane powyżej. Wnosimy o ustanowienie kanału dostępu do pobierania elektronicznych KW na innych zasadach. Bezpieczny dostęp dla geodety realizującego prace na rzecz Skarbu Państwa mógłby odbywać się np. poprzez platformę ePUAP. Państwo miałyby kontrolę nad pobieraniem KW przez geodetów i jednocześnie geodeci mogliby wykonać zlecone prace. Jest to sprawa niezwykle pilna, bowiem jesteśmy w trakcie realizacji dużych projektów unijnych z zakresu modernizacji cyfrowych baz danych pzgik i sukces tych projektów uwarunkowany jest m.in. dostępem do elektronicznych KW.

Z poważaniem,

Prezes

Stowarzyszenia Geodetów Polskich




Stowarzyszenie Geodetów Polskich  
Zarząd Główny

www.sgp.geodezja.org.pl  
biuro@sgp.geodezja.org.pl

ul. Czackiego 3/5 p. 416 NIP 526-000-09-62 00 – 043 Warszawa Regon 000671496


Do wiadomości:

- Pani Jadwiga Emilewicz Wicepremier RP, Minister Rozwoju
- Pan Waldemar Izdebski Główny Geodeta Kraju





*... w kwietniu 2020 roku ...*



KUJAWSKO – POMORSKI  
WOJEWÓDZKI INSPEKTOR NADZORU  
GEODEZYJNEGO I KARTOGRAFICZNEGO  
ul. Jagiellońska 3  
85-950 Bydgoszcz

Bydgoszcz, 16 kwietnia 2020 r.

WIGK.I.720.25.2020

**Panie, Panowie**  
**Geodet Między i Powiatowi**  
**w województwie kujawsko-pomorskim**

Szanowni Państwo,

trwający stan epidemiczny skutkuje problemami w każdej dziedzinie życia, stąd nie dziwi, że do Kujawsko-Pomorskiego Wojewódzkiego Inspektora Nadzoru Geodezyjnego i Kartograficznego, kierowane są różnego rodzaju zapytania środowiska geodezyjnego. W ostatnim czasie sygnalizowane są m.in. problemy z prowadzeniem postępowań rozgraniczeniowych, zwłaszcza z przeprowadzeniem czynności ustalenia przebiegu granic.

Stanowisko m.in. w ww. sprawie wydał Główny Geodeta Kraju, w piśmie z 9 kwietnia 2020 r. sygn. NG-OSG.050.17.2020.AA skierowanym do Pana Janusza Walo, Prezesa Stowarzyszenia Geodetów Polskich.

Przed wszystkim Główny Geodeta Kraju wskazał, iż w odniesieniu zarówno do działań organów Służby Geodezyjnej i Kartograficznej, jak i działalności wykonawców prac geodezyjnych, priorytet mają regulacje ustawy o zapobieganiu oraz zwalczaniu zakażeń i chorób zakaźnych u ludzi i przepisów wykonawczych do tej ustawy. Indywidualne decyzje wykonawców prac geodezyjnych muszą przede wszystkim uwzględniać aktualizowane, stosownie do rozwoju sytuacji epidemiologicznej, przepisy ustaw i rozporządzeń mających na celu przeciwdziałaniu COVID-19. Ponadto Główny Geodeta Kraju wskazał, iż aktualnie, nie ma zakazu wykonywania prac geodezyjnych, a do zadań wykonawcy należy przede wszystkim zapewnienie bezpieczeństwa uczestniczących w tych czynnościach osób, ze szczególnym uwzględnieniem obostrzeń wynikających ze zmieniającej się wraz z sytuacją w kraju ogólnych przepisów sanitarnych jak i zaleceń lokalnych służb sanitarnych przeciwdziałających rozprzestrzenianiu się epidemii.

Nie mniej jednak należy zwrócić uwagę, że w ocenie tut. Organu trwająca epidemia i obawa stron o życie i zdrowie, może być jedną z przyczyn niestawienia się przez stronę na gruncie w związku z czynnościami ustalenia przebiegu granic. W ocenie tut. Organu sama obawa wezwanego do stawienia się na grunt spowodowana epidemią, jest dostatecznym powodem, aby mówić o „usprawiedliwionym niestawieniu się” w rozumieniu art. 32 pkt 4 ustawy z dnia 17 maja 1989 r. – Prawo geodezyjne i kartograficzne (tj. Dz.U. z 2020 r. poz. 276). Zatem czynności ustalenia przebiegu granic przy nieobecności którejkolwiek ze stron postępowania, musiałyby być wstrzymane.



Należy również zwrócić uwagę na problemy dla wykonawców prac geodezyjnych związane już z obowiązującymi przepisami prawa, wydanymi w związku z panującą epidemią. Przede wszystkim należy odnieść się do obowiązującego rozporządzenia Rady Ministrów z dnia 10 kwietnia 2020 r. w sprawie ustanowienia określonych ograniczeń, nakazów i zakazów w związku z wystąpieniem stanu epidemii (Dz. U. z 2020 r. poz. 658). Wykonawca prac geodezyjnych jest zobowiązany tak zorganizować pracę m.in. czynność okazania znaków granicznych, aby przestrzegać ograniczeń zawartych w § 14 ust. 1 pkt 2 i ust. 2, § 17 ust. 1 pkt 1 oraz § 18 tj. obowiązujący zakaz spotkań i zebrań niezależnie od ich rodzaju, nakaz poruszania się w odległości nie mniejszej niż 2 m od siebie, nakaz zakrywania nosa i ust podczas przebywania m.in. w miejscach ogólnodostępnych.

W § 14 ust. 1 ww. rozporządzenia ustawodawca wskazał, iż do odwołania zakazuje się:

1) organizowania zgromadzeń w rozumieniu art. 3 ustawy z dnia 24 lipca 2015 r. – Prawo o zgromadzeniach (Dz. U. z 2019 r. poz. 631);  
2) innych niż określone w pkt 1 zgromadzeń organizowanych w ramach działalności kościołów i innych związków wyznaniowych oraz imprez, spotkań i zebrań niezależnie od ich rodzaju, z wyłączeniem spotkań danej osoby z jej osobami najbliższymi w rozumieniu art. 115 § 11 ustawy z dnia 6 czerwca 1997 r. – Kodeks karny lub z osobami najbliższymi osobie, z którą pozostaje we wspólnym pożyciu. Faktem jest, że ustawodawca w § 14 ust. 2 wskazał: Ograniczenia, o którym mowa w ust. 1 pkt 2, nie stosuje się do spotkań i zebrań związanych z wykonywaniem czynności zawodowych lub zadań służbowych, lub pozarolniczej działalności gospodarczej, lub prowadzeniem działalności rolniczej lub prac w gospodarstwie rolnym. Ww. przepis może usprawiedliwiać obecność na gruncie geodety – jako związaną z wykonywaniem czynności zawodowych. Natomiast tutaj Organ nie podejmuje się oceny, co do stosunku organów ścigania, do obecności na gruncie stron postępowania – m.in. sąsiadów biorących udział w rozgraniczeniu. Oni bowiem nie wykonują czynności zawodowych czy obowiązków służbowych. Ich obecność przy czynnościach ustalenia przebiegu granic, gdzie obecnych będzie co oczywiste więcej osób, skutkować może złamaniem zakazu spotkań i zebrań, określonego w ww. rozporządzeniu i skutkować może dla nich mandatem karnym. Co oczywiste podczas czynności na gruncie obowiązywać musi m.in. wynikający z § 17 ust. 1 pkt 1 ww. rozporządzenia nakaz poruszania się w odległości nie mniejszej niż 2 m od siebie oraz wynikający z § 18 obowiązek zakrywania, do odwołania, nosa i ust m.in. w miejscach ogólnodostępnych.

W ocenie tutaj Organu w okresie panującej epidemii, nie ma zakazu, aby dokonywać czynności ustalenia przebiegu granic w związku z prowadzonymi postępowaniami rozgraniczeniowymi, podziałowymi oraz wznowienia znaków granicznych itp. Nie mniej jednak należy stosować się do obowiązujących przepisów prawa wydanych w związku z panującą epidemią, w szczególności aktualnie obowiązującego rozporządzenia Rady Ministrów z dnia 10 kwietnia 2020 r. w sprawie ustanowienia określonych ograniczeń, nakazów i zakazów w związku z wystąpieniem stanu epidemii.

Ładnie zwracam uwagę, że aktualnie nie ma podstaw odmowy przyjęcia wyników prac geodezyjnych tylko z powodu ich wykonania w trakcie pandemii, na co zwraca uwagę również Główny Geodeta Kraju. Obowiązującymi są wszystkie aktualne przepisy prawa w dziedzinie geodezji i kartografii, w tym te dotyczące postępowania w sytuacjach, w których organ SGiK nie uwzględni stanowiska wykonawcy prac wobec negatywnych wyników weryfikacji.

Jednocześnie proszę o rozpowszechnienie ww. stanowiska wśród wykonawców prac geodezyjnych. Podkreślam, iż zasadnym jest na bieżąco monitorować zalecenia Premiera Rzeczypospolitej Polskiej, Ministra Zdrowia oraz innych organów wydających przepis prawa i zapoznawać się z aktami prawnymi wydawanymi w związku z panującą sytuacją epidemiczną, w szczególności z ww. źródła pozyskamy informacje odnośnie obowiązywania nakazów i zakazów.

*Z poważaniem*

*Kujawsko-Pomorski Wojewódzki Inspektor  
Nadzoru Geodezyjnego i Kartograficznego*

*Robert Cieszyński*

Plismo podpisane elektronicznie.





*... kwitnienia kwietnia 2020 roku ...*





*... co kwitło w kwietniu 2020 roku ...*

