

Stanisław Marcin Wiliński



Bydgoska Rada Federacji Stowarzyszeń Naukowo-Technicznych NOT

Stowarzyszenie Geodetów Polskich

Oddział w Bydgoszczy





Kilka słów wstępu

1. Stowarzyszenie Geodetów Polskich za swój początek przyjmuje Pierwszy Powszechny Zjazd Mierniczych Polskich, który odbył się w Warszawie, w dniach od 4 do 6 stycznia 1919 roku.

Początki życia stowarzyszeniowego mierniczych na obszarach objętych działaniem dzisiejszego Stowarzyszenia Geodetów Polskich w Bydgoszczy były z kilku powodów skomplikowane. Na czoło wyłaniała się kwestia powrotu tych ziem w granice odrodzonej Rzeczypospolitej. Tereny byłego zaboru pruskiego położone na południe i zachód od Bydgoszczy znalazły się w obrębie państwa polskiego na skutek udanego Powstania Wielkopolskiego, natomiast sama Bydgoszcz i tereny położone na północ od miasta – stosownie do postanowień Traktatu Wersalskiego – stały się polskie dopiero z początkiem 1920 roku. Poza tym, w okresie międzywojennym do 1938 roku Bydgoszcz była położona w województwie poznańskim, podczas gdy np. powiaty świecki i tucholski w województwie pomorskim.

Od początku odrodzonej państwowości polskiej, na terenach byłego zaboru pruskiego centralnym ośrodkiem życia społecznego mierniczych był Poznań. Już w 1918 roku przy działającym tam Stowarzyszeniu Techników założono Wydział Mierniczy, a wkrótce powstało Koło Geometrów i Towarzystwo Techników Miernictwa, zaś w 1925 roku Związek Mierniczych Przysięgłych Ziem Zachodnich. Aktywny udział w pracach tej ostatniej organizacji mieli tacy mierniczowie pomorscy, jak Stanisław Buryan, Józef Widy, Karol Schönhofer czy Ludwik Woliński. W 1935 roku organizacja uległa rozwiązaniu z powodu przystąpienia do nowo utworzonego Stowarzyszenia Mierniczych Przysięgłych Rzeczypospolitej Polskiej z oddziałami w Poznaniu i Toruniu. Pomorze objęte było oddziałem toruńskim, któremu przewodniczył inż. Józef Plenkiewicz. W Poznaniu i Toruniu w 1939 roku powstały oddziały Związku Inżynierów Miernictwa Rzeczypospolitej Polskiej w Warszawie, ale wybuch wojny nie pozwolił na rozwinięcie szerszej działalności. W latach okupacji niemieckiej ruch stowarzyszeniowy geodetów polskich zamarł, a środowisko mierniczych uległo rozproszeniu.

2. Po drugiej wojnie światowej działalność stowarzyszeniową bydgoscy geodeci podjęli niezwłocznie po jej zakończeniu. Początkowo w związku Mierniczych Przysięgłych Rzeczypospolitej Polskiej, a od 1953 roku w Stowarzyszeniu Geodetów Polskich.

Pierwsze lata po wojnie skupiały uwagę geodetów na pozyskiwaniu sprzętu i narzędzi niezbędnych do wykonywania prac terenowych i kameralnych. Likwidacja biur mierniczych przysięgłych i powstawanie państwowych i komunalnych jednostek wykonawstwa geodezyjnego przyczyniło się do zaktywizowania członków Stowarzyszenia. Istotne wsparcie organizacyjne i materialne SGP uzyskiwało ze strony Okręgowego Przedsiębiorstwa Geodezyjno-Kartograficznego w Bydgoszczy, z chwilą jego powstania w 1974 roku.

W latach siedemdziesiątych Stowarzyszenie skupia się także na działaniach integrujących członków naszej organizacji. Można tu wskazać na organizowane zjazdy „*geodetów urzędniowców*” w latach 1971-1977; III ogólnopolski turniej geodetów w strzelaniu sportowym w roku 1979; bydgoski samochodowy rajd geodetów zapoczątkowany w 1979 roku; tenisowe mistrzostwa Polski geodetów, rozgrywane od 1978 roku przez kolejnych dziesięć lat w Inowrocławiu. Wydarzeniem dużej rangi była, dla całego środowiska zawodowego, konferencja naukowo-techniczna „*Kartografia turystyczna*” w październiku 1979 roku.

W październiku 1985 roku bydgoski oddział Stowarzyszenia zorganizował, w Wenecji na Pałukach, zebranie Zarządu Głównego SGP, co pozwoliło na przedstawienie geodetom całego kraju problemów zawodowych i organizacyjnych bydgoskich przedsiębiorstw geodezyjnych.

Wiele miejsca i uwagi Stowarzyszenie przywiązuje do podnoszenia kwalifikacji zawodowych swoich członków, a także geodetów niezrzeszonych, poprzez kursy specjalistyczne, seminaria, konferencje naukowo-techniczne, pokazy sprzętu pomiarowego i obliczeniowego. Stowarzyszenie tworzy warunki do wypoczynku i integracji geodetów, organizując spotkania, zjazdy o zasięgu regionalnym, uroczyste spotkania grudniowe, bale, imprezy sportowe. Te różnorodne formy spotkań pozwalają na wymianę myśli i doświadczeń zawodowych, na konfrontowanie rozwiązań organizacyjnych firm i fachowość rozstrzyganych problemów oraz podtrzymywanie i pogłębianie kontaktów koleżeńskich i towarzyskich.

Rozwój organizacyjny bydgoskiego Stowarzyszenia Geodetów Polskich znajduje potwierdzenie w liczbie członków – od 39 w 1946 roku, poprzez 174 w 1955 roku i 371 w 1966 roku do 637 w 1978 roku. W 1979 roku został powołany Oddział Wojewódzki SGP w Toruniu, co skutkowało przejęciem 205

członków. Nie wpłynęło to znacząco na działalność oddziału bydgoskiego, a z rokiem 1980 następuje wzrost liczby członków – do 541 w 1986 roku. Pojawia się malejące zainteresowanie sprawami stowarzyszeniowymi, powodowane takimi przyczynami jak: transformacja ustrojowa państwa (1989 rok) i zaburzenia w systemie gospodarczym, osłabienie państwowych i budżetowych jednostek wykonawstwa geodezyjnego i kartograficznego, pojawienie się i rozwój małych firm geodezyjnych. Zarząd podjął propozycję organizowania spotkań środowiskowych o charakterze zawodowo-towarzyskim. Rezultaty doraźnie organizowanych spotkań skłonił Zarząd Oddziału do zaproponowania spotkań comiesięcznych, w stałym miejscu i o stałej porze. Na koniec 1993 roku Oddział liczył 170 członków, skupionych w kołach zakładowych. Z upływem kolejnych lat liczba członków oddziału malała do stu trzydziestu i taka utrzymuje się po dzień dzisiejszy, z nieznacznymi wahaniami.

3. Ostatnie ćwierćwiecze charakteryzuje się większą skutecznością podejmowanych działań. Te, które zyskały trwałe charakter zostały zapoczątkowane w roku 2002. Zgromadzenia Delegatów Kół w tych latach stanowiły wydarzenia ważne dla podtrzymania aktywności w bydgoskim środowisku geodetów, bo tam rodziły się inicjatywy działań prowadzonych w upływającym czasie. Zgromadzenia desygnowały swoich przedstawicieli na Zjazdy SGP, na których formułowano uchwały wskazujące na kierunki pracy Stowarzyszenia i wybierano członków władz na nadchodzące kadencje. Członkiem Zarządu Głównego został wybrany w roku 2010 i w roku 2013 Stanisław Marcin Wiliński, a członkiem Głównego Sądu Koleżeńskiego w 2013 i 2017 Krzysztof Narewski. W komisjach, które działają przy Zarządzie Głównym SGP pracowali Bolesław Krystowczyk i Stanisław Marcin Wiliński.

Bieżąca praca organizacyjna nie wyczerpywała aktywności bydgoskiego Zarządu Oddziału SGP. W roku 2002 zostały zapoczątkowane doroczne regionalne zjazdy geodetów, spotkania opłatkowe (o tym piszemy w innym miejscu) i wydawanie biuletynu Oddziału „*Informacje*”, którego nr 206 ukazał się w czerwcu 2019 roku. Zarząd Oddziału podjął współdziałanie z bydgoskimi szkołami, które uczą zawodu geodezyjnego (Uniwersytet Technologiczno-Przyrodniczy, Kujawsko-Pomorska Szkoła Wyższa i Zespół Szkół Budowlanych).

Wydarzeniem o dużym znaczeniu dla środowiska zawodowego geodetów Pomorza i Kujaw było świętowanie siedemdziesięciolecia działalności SGP w Bydgoszczy. Zaszczycili nas swoją obecnością przedstawiciele władz wojewódzkich i powiatowych, a także profesorowie uczelni geodezyjnych. Spotkanie stanowiło okazję do wyróżnienia osób mających szczególne zasługi dla Stowarzyszenia i środowiska zawodowego. Były życzenia i gratulacje przekazywane Stowarzyszeniu przez władze województwa, miasta i powiatu oraz bydgoskie bratnie organizacje społeczno-zawodowe, a delegacje oddziałów SGP, przybyły z gratulacjami, życzeniami, upominkami i wiązkami kwiatów.

Zarząd Oddziału uszanował swoich zasłużonych w pracy stowarzyszeniowej członków, a wyrazem tego były uroczyste spotkania uświetniające osiemdziesięciolecie Stanisława Marcina Wilińskiego i prof. Edwarda Kujawskiego.

Wiele wydarzeń mających miejsce, za sprawą Stowarzyszenia i środowisk inżynierskich NOT, znajduje swoje odzwierciedlenie na łamach biuletynu informacyjnego bydgoskiego oddziału SGP „*Informacje*”.

Działania sprzyjające podnoszeniu kwalifikacji i aktualizacji wiedzy zawodowej

Miały one rozmaity charakter i różnorakie formy. Zarząd Oddziału organizował spotkania konsultacyjne, konferencje, seminaria, pokazy nowoczesnych rozwiązań technologicznych sprzętu pomiarowego i obliczeniowego oraz szkolenia poprzedzające egzaminy potwierdzające kwalifikacje zawodowe geodetów i dające państwowe uprawnienia zawodowe w dziedzinie geodezji i kartografii.

Tematyka szkoleń, w latach dziewięćdziesiątych ubiegłego wieku, wynikała z potrzeby uzyskiwania fachowych umiejętności, mających na celu lepszą obsługę potrzeb projektantów na mapy, które pozwolą im na bardziej racjonalne proponowanie rozwiązań „*zagospodarowujących przestrzeń*”. Służyły temu otwarte spotkania seminaryjne geodetów z architektami, pracownikami biur projektowych i przedstawicielami wydziałów gospodarki przestrzennej urzędów. Stowarzyszenie dbało też, aby zmiany zachodzące w prawie obowiązującym geodetów, były udostępniane i upowszechniane wśród nich. Nowe obszary aktywności i nowe technologie stanowiły powód do zainteresowania geodetów regionu udziałem w szkoleniach. Trud prowadzenia szkoleń był oparty na wysiłku i pełnej znajomości rzeczy miejscowych fachowców, ale nie stroniliśmy od wykładowców spoza regionu. Informacje o prowadzonych szkoleniach przed dwutysięcznym rokiem mają formę bardzo ogólną, nie dysponujemy dokumentacją

szczegółowo opisującą ich treść i przebieg. Pokażemy kilka obszarów, na których aktywność geodetów była wspierana propozycjami rozmaitych form szkolenia.

1. Możliwości wykorzystywania technik i narzędzi cyfrowych do obliczeń geodezyjnych oraz opracowywania map przyczyniły się do podjęcia przez SGP organizowania szkoleń pozwalających na wykorzystanie komputera i oprogramowania, co ułatwiało i przyspieszało prace. Na potrzeby geodetów regionu przeprowadzono szkolenia z programów *C-Geo* oraz *EWID-2000*.

2. Objęcie polskiego rolnictwa dopłatami bezpośrednimi było dla nas sygnałem, aby przeprowadzić szkolenia, które pozwolą geodetom regionu na włączenie się do prac pozwalających na tworzenie systemu rejestracji i aktualizacji gospodarstw rolnych i zwierząt gospodarskich (IACS). Szkolenia prowadzili Stanisław Barłóg, Henryk Siuda, Karol Bogaczyk (listopad 2002, luty i kwiecień 2004).

3. Obszarem szczególnej aktywności i zawodowej troski geodetów są zagadnienia i czynności składające się na ewidencję gruntów i budynków, często utożsamianą z katastrzem nieruchomości. Zagadnienia tego obszaru są regulowane przepisami prawa wskazującymi na postępowanie i czynności, jakie geodeta wykonuje na granicy nieruchomości: zarówno istniejącej na gruncie, jak i powstającej (w trakcie rozgraniczenia lub podziału nieruchomości). Z uwagi na rozległość tematyczną i zmiany w przepisach regulujących postępowanie można bez ryzyka uznać, że każde proponowane szkolenie jest cenne dla poprawy poziomu wykonywanych prac przez geodetów. Oto garść przygotowanych i przeprowadzonych przez bydgoskie Stowarzyszenie szkoleń.

- Geodezyjne podziały nieruchomości i inne czynności podejmowane przez geodetę na granicy nieruchomości były przedmiotem spotkań, seminariów i konferencji (14 czerwca 2004, 7 marca 2005, 1 czerwca 2013, 25 maja 2016, 14 kwietnia 2018). Zajęcia prowadziły osoby reprezentujące bydgoskie środowisko zawodowe, a także rzeczoznawcy Zarządu Głównego SGP.



Uczestniczący w szkoleniu: Hieronim Czarnowski, Tadeusz Podowski;



Jarosław Kaszewski.

- Wymogi przepisów prawa o *standardach technicznych w geodezji* (rozporządzenie z listopada 2011) i wątpliwości podnoszone przez wykonawców prac geodezyjnych były przedmiotem spotkań środowiskowych geodetów w dniach 3 grudnia 2012 i 1 grudnia 2014 roku.

- Technika RTK i wykorzystanie stacji referencyjnych GPS stanowiły wiodący temat seminarium, jakie odbyło się w dniu 9 maja 2005 roku oraz szkolenia od 30 do 1 września 2010 roku.

- Aktywna rola geodety przy korygowaniu deformacji maszyn i konstrukcji stanowiła przedmiot wykładu, adresowanego nie tylko do geodetów, wygłoszonego w dniu 5 czerwca 2006 roku, przez dr inż. Bolesława Krystowczyka, w ramach Bydgoskich Dni Techniki.

4. Prezydium Stowarzyszenia Geodetów Polskich w Bydgoszczy, zapoczątkowało, w 2010 roku, cykl szkoleń przeznaczonych dla pracowników administracji geodezyjnej urzędów województwa, prowadząc je we współdziałaniu z Wojewódzkim Inspektorem Nadzoru Geodezyjnego i Kartograficznego Robertem Cieszyńskim. Zmieniające się przepisy prawa, nowe narzędzia i techniki pomiarowe oraz obliczeniowe stanowiły przedmiot szkoleń prowadzonych, dla tej grupy zawodowej, w kolejnych latach.

5. Szkolenia poprzedzające egzamin na państwowe uprawnienia zawodowe w dziedzinie geodezji i kartografii dotyczyły zagadnień technicznych, prawa i administracji. Organizacji szkoleń podjął się Bronisław Węglarz, a zajęcia prowadzili praktycy: głównie geodeci bydgoscy. Były organizowane w kolejnych latach od 1995 do 1999, a następnie w latach 2001-2003, 2005, 2006, 2009, 2010. W

spotkaniach przygotowujących do egzaminów uczestniczyło 550 osób.



Wykład prowadzi Robert Bryła, obok Robert Cieszyński (rok 20100;



Grażyna Przybyszewska, Andrzej Śliwowski, Jacek Żbikowski, z prawej Urszula Runowska

6. Odpowiadając na potrzebę dania możliwości aktualizowania wiedzy zawodowej geodetom będącym nauczycielami zawodu w technikach geodezyjnych Prezydium zdecydowało o prowadzeniu, z inicjatywy Beaty Startek (nauczającej geodezji w technikum), stosownego szkolenia. Zapoczątkowane w 2017 roku szkolenie zyskało, z woli osób uczestniczących w inauguracyjnym spotkaniu, charakter dorocznego działania, którym kierują Beata Startek i Maria Gadomska.



... pracownicy geodezyjnej administracji samorządowej województwa kujawsko-pomorskiego na szkoleniu w Piecyskach (2010 rok) ...

7. Prezydium Stowarzyszenia Geodetów Polskich zaproponowało geodetom regionu zorganizowanie się do wykonania dużych prac geodezyjnych, które przygotował Związek Powiatów Województwa Kujawsko-Pomorskiego. Przedstawiona, w dniu 13 grudnia 2013 roku, forma nowej organizacji wykonywania prac to konsorcjum. Kolejne spotkania promujące tworzenie skuteczniejszych zespołów wykonawczych (w marcu 2016 i kwietniu 2018) nie doprowadziły do oczekiwanego skutku.

8. Stowarzyszenie Geodetów Polskich w Bydgoszczy z wielkim zainteresowaniem współdziała w projektach, które realizuje Zarząd Związku Powiatów Województwa Kujawsko-Pomorskiego. Wynika to z celu działań Związku, jakim jest unowocześnienie geodezji, w sposób jednolity, we wszystkich powiatach województwa.

Bydgoskie Dni Techniki, udział w nich SGP

Stowarzyszenie Geodetów Polskich w Bydgoszczy wielokrotnie uczestniczyło w Bydgoskich Dniach Techniki, organizowanych przez niemal pięćdziesiąt lat. Organizatorem tego wydarzenia jest Bydgoska Rada Federacji Stowarzyszeń Naukowo-Technicznych NOT. W latach osiemdziesiątych poprzedniego wieku Stowarzyszenie dwukrotnie uczestniczyło w Bydgoskich Dniach Techniki, za sprawą Koła SGP w Okręgowym Przedsiębiorstwie Geodezyjno-Kartograficznym w Bydgoszczy. Prezentacja miała formę wystawy pokazującej powstawanie w pracowniach Przedsiębiorstwa mapy wielkoskalowej, znanej jako mapa zasadnicza. Pokazane plansze przybliżały kolejne etapy, poczynając od dokumentów z wynikami pomiarów terenowych, poprzez kolejne czynności do gotowej mapy w formie barwnego pierworysu, matrycy, a także mapy do celów projektów, powstałej na podstawie aktualnej mapy zasadniczej. Częścią uzupełniającą informacji o pracach prowadzonych w OPGK była prezentacja procesu osiowania maszyn

obrotowych w ruchu, przygotowana przez Zakład Specjalny, którym kierował Bolesław Krystowczyk. Wystawę przygotował Stanisław Marcin Wiliński.

Nasz drugi udział w Bydgoskich Dniach Techniki miał charakter seminaryjny i był przygotowany dla osób zainteresowanych korektą stanu maszyn (piece obrotowe w ruchu) i urządzeń mechanicznych (pomiar geometrii torów podsuwnicowych). W seminarium uczestniczyło osiemdziesiąt osób.

Mijały lata nim geodeci włączyli się ponownie do programu Bydgoskich Dni Techniki.

W dniu 9 maja 2005 roku miało miejsce seminarium poświęcone technice RTK i wykorzystaniu stacji referencyjnych GPS, metodzie pomiarowej dotąd nie stosowanej przez geodetów Pomorza i Kujaw. Wykład wprowadzający w zagadnienia techniki pomiarów satelitarnych wygłosił dr inż. Jakub Szulwic, pracownik naukowy Politechniki Gdańskiej.



Halina Krystowczyk odbiera nagrodę z rąk Jerzego Grobelskiego;



Maciej Szyłman, Jolanta Murkowska, Sławomir Wnuk

W dniu 13 czerwca 2005 roku staraniem Koła SGP przy Wojewódzkim Biurze Geodezji i Terenów Rolnych w Bydgoszczy, z inicjatywy Bronisława Węglarza, odbyło się seminarium na temat narzędzi programowania w systemie Ce-Geo.

W tradycję Bydgoskich Dni Techniki wpisany jest, od dawna, finał konkursu o „Nagrodę NOT” i akt wręczenia lauru wyróżnionym. W roku 2011 uroczystość wręczenia nagród miała miejsce 17 maja.

Laureatem Wyróżnienia I stopnia była firma „Geoservex” s.c. Przedsiębiorstwo Geodezyjnych Pomiarów Inżynierskich, które nagrodę uzyskało za opracowanie pod nazwą „sposób monitorowania deformacji wielkich maszyn obrotowych za pomocą liniowego skaningu laserowego”, autorstwa Bolesława Krystowczyka i Zbigniewa Krystowczyka. Sposób ten jest wdrożony, poza Polską, w Hiszpanii, Arabii Saudyjskiej, Indonezji, Iranie, Kenii, Etiopii i na Ukrainie.

Stowarzyszenie Geodetów Polskich w Bydgoszczy wprowadziło do programu czterdziestych szóstych Bydgoskich Dni Techniki 2015 dwa wykłady ukazujące służebność geodezji w monitoringu sprawności i poprawności działania maszyn przemysłowych oraz zastosowanie metod geodezyjnych do montażu wielkich konstrukcji stalowych z pominięciem wstępnego montażu.



Przykładem zastosowania pomiarów geodezyjnych, które wskazują na poprawność funkcjonowania zakładu przemysłowego, lub jej brak, było badanie zmian odchyień od pionu kolumny w wytwórni kwasu azotowego (Anwil we Włocławku). Trzeba wiedzieć, że „duże odchylenia weryfikuje katastrofa”!

Działalność interdyscyplinarna geodety obejmuje monitorowanie geometrii budowli, poprzez pomiary, a wyraża się w szerokiej interpretacji wyników: stawiane wnioski i zalecenia i jego aktywny udział w regulowaniu geometrii oraz planowaniu i nadzorze remontów mierzonego obiektu jest najistotniejszy.

Działania mające na celu integrowanie geodetów regionu kujawsko-pomorskiego

SGP w Bydgoszczy postawione sobie cele osiąga poprzez stosowanie rozmaitych działań, których forma sprzyja utrzymywaniu dobrych relacji między geodetami w kwestiach zawodowych, mimo wielu czynników niesprzyjających zgodnemu współdziałaniu. Poniżej przedstawiamy opis przedsięwzięć istotnych dla naszej organizacji, jej członków i geodetów niezrzeszonych.

Regionalny zjazd geodetów Pomorza i Kujaw

Podjęta w 2002 roku inicjatywa przeprowadzenia zjazdu geodetów regionu kujawsko-pomorskiego była, w pewnym stopniu, nawiązaniem do wcześniej odbywanych spotkań geodetów regionu pracujących na rzecz szeroko rozumianych „geodezyjnych urzędzeń rolnych”.

Spotkania w nowej formule, adresowane do wszystkich geodetów kujawsko-pomorskiego regionu stanowić miały otwarte forum, pozwalające na wspólną ocenę zdarzeń zachodzących w zawodzie, jak też Stowarzyszeniu Geodetów Polskich. Patronować im miały i dawać wsparcie organizatorom Zarządy oddziałów w Bydgoszczy i Toruniu. Tak też się stało. Autor inicjatywy regionalnych spotkań zjazdowych Bronisław Węglarz zaproponował, aby zjazd, który w zamyśle organizacyjnym miał zapoczątkować coroczne spotkania geodetów Pomorza i Kujaw odbył się w Nowym Jasięcu, nad Jeziorem Koronowskim. Trud jego organizacji wzięli na siebie geodeci bydgoscy. Zjazd swą obecnością uświetlili Jerzy Albin Główny Geodeta Kraju, Romuald Kosieniak Wojewoda Kujawsko-Pomorski, Geodeta Województwa Elżbieta Makuch, Wojewódzki Inspektor Nadzoru GiK Karol Bogaczyk oraz Przewodniczący Komisji Kwalifikacyjnej Stanisław Kluska, reprezentujący Zarząd Główny SGP.

Spotkanie miało wymiar integrujący i towarzyski, czemu sprzyjało rozwiązywanie terenowych zadań geodezyjnych, udział w grach sportowych oraz biesiada przy ognisku ze śpiewami i uroczysta kolacja z tańcami, podczas której nagradzano zwycięzców licznych konkursów sportowych i geodezyjnych.

Zjazd wrześniowy roku 2003 w Zamku Golubskim Anny Wazówny przygotowywali geodeci toruńscy, z Andrzejem Skarbińskim, przy organizacyjnym i materialnym wsparciu Zarządu bydgoskiego Oddziału SGP. Uczestników zjazdu witał Wicestarosta Golubsko-Dobrzyński, geodeta, Jan Kuźmiński. Gościli na spotkaniu Jerzy Albin i Włodzimierz Kędziora Sekretarz Generalny SGP.

Elementem edukacyjnym zjazdu był wykład Witolda Radzio na temat aktualnych zagadnień katastru nieruchomości, w tym budowa „Integracyjnej Platformy Elektronicznej”.



Powyżej: Jarosław Katulski, Włodzimierz Kędziora;



Prezes Henryk Siuda otwierający regionalny zjazd roku 2008

Zjazd geodetów Pomorza i Kujaw, przygotowany przez geodetów Świecia przebiegał, w dniach 4 i 5 września 2004 roku, pod hasłem „Geodezja jest piękna”, mając wśród gości Jerzego Albina, Marzenę Kempieńską Starostę Świeckiego, Michała Grabskiego Wójta Gminy Osie, Kazimierza Czarneckiego Prezesa SGP. Uczestniczyło w nim dziewięćdziesięciu dziewięciu geodetów, także z Łodzi i Berlina.

Prof. Kazimierz Czarnecki odnosząc się do aktualnych problemów polskiej geodezji stwierdził, że hasło

zjazdu ułatwi mu wystąpienie. „SGP jest naszym wspólnym dobrem wszystkich geodetów. Nie mogą być dalej tolerowane zamysły, aby geodezyjny kwiatek wpiąć do budowlanej kufajki”. Inne podniesione w wystąpieniu kwestie, to: system katastralny, który obok geodezji winien „stanować istotę administracji geodezyjnej państwa”, prowadzony w systemie informatycznym wpływać na kształtowanie „przestrzeni gospodarczej kraju i pozostawać w gestii geodetów, jeśli chcemy zachować tożsamość zawodową geodezji”. Wystąpienie kończyły słowa: „«GEODEZJA JEST PIEKNA», a zatem życzę wam towarzysze zawodu pozostawiania techniczną śmietanką towarzystwa. Przypomnijmy sobie, że kiedyś, gdy geodeta przyjechał na wieś, to grał z księdzem i wójtem w karty”.

Trudu przygotowania i przeprowadzenia regionalnego zjazdu geodetów Pomorza i Kujaw, w dniach 11 i 12 czerwca 2005 roku, podjęli się geodeci wrocławscy, którzy na miejsce spotkania wybrali ośrodek wypoczynkowy we wsi Dąb Polski, położonej na lewym brzegu Wisły. Gośćmi uczestników (młodych i doświadczonych w zawodzie) spotkania, byli: Jerzy Albin oraz przedstawiciele samorządowych władz wojewódzkich i powiatowych. Zjazd otworzył Prezes SGP w Bydgoszczy Henryk Siuda, a gości powitał Przewodniczący Koła SGP we Wrocławku Wojciech Stippa. Pokaz sprzętu i narzędzi pomiarowych zamykał pierwszą część spotkania. Godziny popołudniowe uczestnikom spotkania zajmowało rozwiązywanie terenowych zadań geodezyjnych oraz mecz piłki nożnej i mecz siatkówki.

Zjazd geodetów Pomorza i Kujaw, w dniach 3 i 4 czerwca 2006 roku, w ośrodku wypoczynkowym „Rytebłota” nad Jeziorem Zbiczno na Pojezierzu Brodnickim, poprowadzili geodeci toruńscy. Był czas na rozwiązywanie terenowych zadań geodezyjnych, a przy ognisku, pierogach i piwie snucie wspomnień z czasów minionych, także z lat szkolnych. Jerzy Albin, absolwent Technikum Geodezyjnego w Bydgoszczy zaproponował upamiętnienie działalności tej szkoły, poprzez ufundowanie i umieszczenie na murach budynku, w którym szkoła mieściła się, tablicy pamiątkowej.

Kolejny zjazd geodetów Pomorza i Kujaw został zwołany na czas od 14 do 16 września 2007 roku do malowniczo położonego ośrodka wypoczynkowego nad Jeziorem Okonińskim w Borach Tucholskich. Pierwszym akcentem zjazdu był krótki popis Orkiestry Dętej Ochotniczej Straży Pożarnej w Śliwicach, pod batutą Franciszka Sawińskiego, poprzedzający otwarcie spotkania.

Otwierając zjazd Prezes Henryk Siuda powitał gości z Jerzym Albinem GGK, Włodzimierzem Kędziorą, Starostą Tucholskim Piotrem Mówińskim i wójtem gminy Śliwice Dariuszem Kożuchem. Gorąco byli witani Jerzy Chylewski pracujący w Nigerii i Andrzej Kwitowski przebywający od lat w Holandii.

Dr inż. Jerzy Szwankowski, geodeta powiatowy w Tucholi, wygłosił wykład o trudnych początkach powojennego szkolnictwa geodezyjnego w Bydgoszczy. Wywód dotyczył procesu kształtowania się średniego szkolnictwa geodezyjnego, ale też charakteryzujących tło i warunki życia codziennego, materialnych trudności i niedostatku wiele elementarnych potrzeb i rzeczy. Wywód pobudził słuchaczy do refleksji i zadumy nad zmianami, jakie dokonały się od czasu opisanych wydarzeń. A nastąpiły one w sferze materialnej i intelektualnej zawodu geodezyjnego, dokonały się zmiany i rozbudowa wyposażenia warsztatu współczesnego geodety. Geodeci weszli też na nowe obszary własnej aktywności zawodowej.

Zamykając zjazd Stanisław Marcin Wiliński sekretarz oddziału SGP w Bydgoszczy dziękował za liczną obecność, sięgającą stu osiemdziesięciu osób, w czym znaczny udział mieli członkowie geodezyjnych rodzin: Szulwiców, Cieszyńskich i Astapków. Były też podziękowania dla wspierających organizację zjazdu materialnie i finansowo: Jana Lipińskiego (OPGK), Piotra Nowakowskiego (Arkinfo) i Zenona Miętkiewicza (Gemat).

Zjazd geodetów Pomorza i Kujaw powtórnie gościł w Tleniu, w dniach od 12 do 14 września 2008 roku, za sprawą geodetów Świecia z Romualdem Rekiem. Organizatorzy spotkania zadbali o to, aby każdy jego uczestnik mógł znaleźć dla siebie interesujący sposób spędzenia czasu, czemu sprzyjały przygotowane do rozwiązania, w nieco żartobliwej formie, terenowe zadania geodezyjne, rozgrywki na szachownicy, nad których przebiegiem czuwał Bolesław Cieszyński i Romuald Kulpiński. Na tych o zacięciu sportowym czekał udział w spływie kajakowym po wodach Wdy i zawody w strzelaniu. Była też konkursowa próba sprawności w posługiwaniu się geodezyjnymi instrumentami pomiarowymi. Na koneserów wybornych trunków czekał „wieczór szkocki”, który pozwolił poznać historię whisky, jej rodzaje oraz „filozofię” marki Johnny Walker. Była też wycieczka do elektrowni wodnej Żur, dzieła „człowieka, który oświecił Pomorze”, prof. Alfonsa Hoffmanna.

Elementami szkolenia były dwa wystąpienia. Stanisław Marcin Wiliński mówił o „Wyzwaniach, przed

jakimi stoją geodeci bydgoscy”, a Jakub Szulwic omówił system ASG-EUPOS, jego walory i możliwości korzystania z niego w praktyce geodezyjnej.



U góry: na regionalnym zjeździe geodetów Pomorza i Kujaw roku 2008. Z regionalnego zjazdu geodetów Pomorza i Kujaw 2011 roku - Powyżej: Wojciech Porzych, Jarosław Katulski; Jan Łopaciuk, Henryk Siuda. Poniżej: Prof. Edward Kujawski; Bolesław Krystowczyk i Henryk Siuda witają Ewę Mes, w głębi z lewej Jarosław Katulski, w głębi Robert Cieszyński.



Ośrodek wypoczynkowy toruńskiego Uniwersytetu Mikołaja Kopernika był, w dniach od 19 do 21 czerwca 2009 roku, miejscem zjazdu, zorganizowanego wysiłkiem geodetów toruńskich. Otwierając spotkanie Leopold Witul Prezes oddziału SGP w Toruniu dziękował za liczną obecność (86 osób) geodetów, reprezentujących wiele obszarów „naszej aktywności zawodowej” i wyraził przekonanie, że wszyscy znajdą w przygotowanym programie „coś dla siebie”.

Zjazd geodetów zorganizowany przez członków Koła SGP we Włocławku, w dniach 18-20 czerwca 2010 roku, odbywał się w ośrodku wypoczynkowym „Hurta” nad Jeziorem Chodeckim. Spotkanie otwierał uroczystie Wojciech Stippa, dziękując za liczną obecność młodych geodetów i witając gości w osobach Adolfa Jankowskiego reprezentującego Głównego Geodetę Kraju, Stanisława Cegielskiego Prezesa Stowarzyszenia Geodetów Polskich, także władze geodezyjne województwa oraz Kazimierza Sawińskiego burmistrza miasta i gminy Chodecz.

Był czas na rozwiązywanie terenowych zadań geodezyjnych, gry sportowe (siatkówka, hokej na trawie), wspólne spędzanie wieczoru przy ognisku oraz uroczystą kolację z tańcami.

Zjazd w roku 2011 odbył się w ośrodku wypoczynkowym „Kregiel” u brzegu Jeziora Koronowskiego we wsi Nowy Jasiniec, w dniach od 10 do 12 czerwca. Witając licznie przybyłych na spotkanie geodetów i gości Henryk Siuda wyraził zadowolenie „z obecności z nami znamienitych gości”: posła na Sejm RP Jarosława Katulskiego, Wojewody Kujawsko-Pomorskiego Ewy Mes, Starosty Bydgoskiego Wojciecha Porzycha, Wiceprezesa SGP Jana Łopaciuka i Dziekana Wydziału Geodezji Kujawsko-Pomorskiej Szkoły Wyższej prof. Edwarda Kujawskiego. W spotkaniu uczestniczyły osoby reprezentujące służbę geodezyjną i kartograficzną województwa i powiatów.

Jarosław Katulski wyznał, że kolejne spotkanie z geodetami pozwala mu na poznanie szczególnych cech i walorów zawodu przez nich wykonywanego, a „jest to zawód interesujący i społecznie potrzebny”.

Ewa Mes dziękowała za możliwość wyrażenia swojej wdzięczności w tak zacnym gronie geodetów, Robertowi Cieszyńskiemu za to, że przedstawił jej, w celu podjęcia i przyspieszenia „unowocześniania geodezji w naszym regionie”, inicjatywę powołania związku powiatów województwa.

Prof. Edward Kujawski w wystąpieniu „Geodezja i kartografia – perspektywy i nadzieje” uznał, że istnienie w grupie zawodowej dobrych praktyków, to pierwszy warunek do rozważania, czy zawód ma interesujące perspektywy.



Robert Cieszyński, Wojciech Porzych, Ewa Mes, Jarosław Katulski, Jan Łopaciuk, Stanisław Śliwka, Rafał Gibas (rok 2011).

Zjazd, w dniach od 13 do 15 września 2013 roku, geodeci Pomorza i Kujaw przeżywali w ośrodku wypoczynkowym „Gród Piasta”, nad zachodnim brzegiem Jeziora Chomińskiego. Przybyłych na zjazd Bolesław Krystowczyk Prezes Stowarzyszenia Geodetów Polskich w Bydgoszczy witał takimi słowami: „Cieszymy się, że tak wielu geodetów niebędących członkami Stowarzyszenia uczestniczy w spotkaniu.”

To świadczy o znaczeniu i potencjale rozwojowym naszej organizacji. Spodziewamy się, że będzie nam towarzyszyć piękna pogoda, która wyzwala tak zwany hormon szczęścia i właśnie szczęścia i dobrej zabawy życzymy uczestnikom naszego zjazdu”.

Gośćmi serdecznie witanymi byli: Ewa Mes; Zbigniew Jaszczuk Starosta Żniński; Stanisław Cegielski; Stanisław Marcin Wiliński Członek Honorowy SGP; Bolesław Cieszyński Prezes SGP w Toruniu.

Ewa Mes podziękowała za zaproszenie na spotkanie i wyznała, że z geodetami czuje się dobrze, bowiem geodeci pełnią ważną, często niedocenianą służbę w społeczeństwie i gospodarce. Dodała: *„Będę bardzo szczęśliwa, jeśli podjęte przez Związek Powiatów zadanie modernizacji ewidencji gruntów i budynków wykonacie dobrze i uzyskacie dobre jego zakończenie”.*

Stanisław Cegielski wyznał, że rozpowszechniona praktyka wynajmowania geodety jako „wyrobnika” służącego podwykonawcy prac budowlanych musi być jak najszybciej zaniechana.

Zjazd, odbywający się w dniach od 6 do 8 czerwca 2014 roku w Tleniu, zgromadził liczne grono geodetów regionu, a spotkanie uświetnili swoją obecnością przedstawiciele władz samorządowych powiatu świeckiego – Starosta Marzena Kempieńska oraz wójt gminy Osie Michał Grabski, a także Włodzimierz Kędziora. Uroczysty i radosny nastrój panował wśród uczestników spotkania podczas kolacji i zabawy. Sobotnie przedpołudnie wypełniał spływ kajakowy wodami Czarnej Wody (Wdy) z polany w Starej Rzece do Tlenia oraz wycieczka do elektrowni wodnej Żur, której turbiny napędza woda rzeki Wdy, spiętrzone w zaporowym Jeziorze Żur.

Uroczyste spotkania opłatkowe geodetów regionu

Pierwotny zamiysł zaproszenia geodetów regionu na spotkanie, które miałyby bardziej uroczysty charakter, łączył się z potrzebą dania możliwości wspólnej rozmowy geodetom pracującym na własny rachunek i szefom firm wykonujących prace i usługi geodezyjne. Celem takiego spotkania miała być rozmowa o tym jak przebiegała praca, jakie rezultaty dawał wysiłek podejmowany w trakcie upływającego roku. Stąd sugerowany termin: jeden z dni poprzedzających Wigilię Bożego Narodzenia. Zainteresowani mogli by dzielić się swoimi osiągnięciami i ewentualnymi niepowodzeniami, wskazując na źródła, które przyczyniły się do określonego przebiegu działań i ich wyników.

Propozycja spotkania z takim programem nie przyjęła się, ale zamiar samego spotkania w proponowanym czasie został zaakceptowany. Wobec czego Prezydium Zarządu Oddziału SGP w Bydgoszczy podjęło kroki, które pozwoliły na przygotowanie wydarzenia, w którego programie jest składanie sobie życzeń przez uczestników, z przełamaniem się opłatkiem. Przyjęto, że spotkania mogą stanowić też możliwość zaprezentowania pozytywnych zjawisk zachodzących w Stowarzyszeniu, być okazją do uhonorowania osób, które swą aktywnością społeczną i zawodową zasłużyły na wyróżnienie. Zdecydowano, aby do udziału w spotkaniach zapraszać osoby reprezentujące miejscową administrację samorządową oraz władze stowarzyszeniowe i NOT-owskie. Czy zamiar się powiódł? Odpowiedzią niech będą krótkie relacje ze spotkań, przebiegających w uroczystym i podniosłym nastroju, odbywanych w poszczególnych latach, poczynając od 2002 roku.

Spotkanie w dniu 14 grudnia 2002 roku zgromadziło ponad pięćdziesięciu geodetów praktykujących w różnych obszarach aktywności zawodowej oraz znamienitych gości, w osobach: Romualda Kosieniaka; Włodzimierza Kędziory; Andrzeja Myśliwca Prezesa Bydgoskiej Rady Federalnej Stowarzyszeń Naukowo-Technicznych NOT. Zebranych powitał i spotkanie otworzył Bronisław Węglarz.

Prezentując osiągnięcia firmy „Geoservex” i swoje osobiste sukcesy zawodowe Bolesław Krystowczyk uznał, że *„do sukcesu prowadzi codzienna praca, skuteczność w działaniu i wykonywanie pracy z pasją”.* W trakcie uroczystej kolacji toczyły się rozmowy *„zbliżające do istoty losu geodety ...”.*

Spotkanie w dniu 19 grudnia 2003 roku skupiło ponad sześćdziesiąt osób, pośród których byli geodeci wykonujący prace i usługi geodezyjne, pracujący w administracji samorządowej, seniorzy i młodzi adepci naszego zawodu. Bronisław Węglarz powitał przybyłych i przedstawił gości wieczoru: Romualda Kosieniaka i Andrzeja Myśliwca.

Były odznaczenia dla osób wyróżniających się w pracy stowarzyszeniowej i zawodowej. Łamaniu się opłatkiem towarzyszyły serdeczne i wzruszające życzenia: *„pozbyć się ciężaru trosk i zmartwień w naszym życiu; otworzyć nasze serca na radość i na innych, na zrozumienie ich oczekiwań i potrzeb”.*

Otwierając spotkanie w dniu 17 grudnia 2004 roku Prezes SGP w Bydgoszczy Henryk Siuda wyraził zadowolenie ze zwiększonej liczby uczestniczących w nim geodetów i powiedział: *„To raduje, że idea*

wspólnego spędzania kilku chwil, pod koniec roku, umacnia się wzrastającą liczbą uczestników naszych spotkań. Dzisiaj mamy szczególną okazję wyrażenia naszego uznania dla seniorów zawodu Seweryna Wierzbowskiego, Hieronima Czarnowskiego, Zbigniewa Masztalera, którzy razem z młodymi ze szkoły geodezyjnej w Toruniu upewniają nas o potrzebie pielęgnowania wspólnoty naszego zawodu”.

Były podziękowania i dyplomy dla firm i osób wspierających materialnie i finansowo działania SGP.

Andrzej Myśliwiec życzył „wszystkim geodetom województwa dobrego zdrowia, radości i przyjemności z przeżywanych dni, szczęścia i dobrych perspektyw w zawodzie”.

Spotkanie w dniu 16 grudnia 2005 roku zgromadziło ponad siedemdziesięciu uczestników i gości w osobach Jerzego Albina, Andrzeja Myśliwca i Włodzimierza Kędziory.

Andrzej Myśliwiec gratulował Zarządowi SGP „umiejętności gromadzenia i łączenia całej społeczności zawodowej geodetów w chwilach podniosłych i ważnych”. Na ręce Głównego Geodety Kraju Jerzego Albina mówca złożył „w imieniu własnym i Bydgoskiej Rady Federacji Stowarzyszeń Naukowo-Technicznych NOT gorące i serdeczne gratulacje z okazji jubileuszu sześćdziesięciolecia Państwowej Służby Geodezyjnej i Kartograficznej w Polsce”.

Uroczysta kolacja stanowiła tło do wznoszenia toastów: przez Jerzego Albina i poprzednich prezesów oddziału SGP – Hieronima Czarnowskiego, Stanisława Marcina Wilińskiego, Bronisława Węglarza.

Gośćmi spotkania w dniu 15 grudnia 2006 roku byli nasi seniorzy: Stefania Rzęska, Czesław Bury, Stefan Cichowski, Henryk Pieślak, Romuald Kulpiński, Ewa Bejgerowska; choć zaproszonych było znacznie więcej. Byli z nami: Włodzimierz Kędziora, Witold Szyłman Prezes Bydgoskiego Domu Technika NOT, Tomasz Majewski Geodeta Województwa, Karol Bogaczyk Wojewódzki Inspektor Nadzoru Geodezyjnego i Kartograficznego.

Przybyłych powitał i serdecznie pozdrowił Henryk Siuda, dodając: „skoro jest nas tak wielu, to czujemy się, jako Stowarzyszenie, potrzebni bydgoskiemu środowisku geodezyjnemu”.

Witold Szyłman podziękował za możliwość spotkania się ze Stowarzyszeniem, które potrafiło zachować potrzebę wspólnego przeżywania chwil ważnych w „naszym życiu prywatnym i zbiorowym”.

W spotkaniu w dniu 14 grudnia 2007 roku uczestniczyło ponad dziewięćdziesiąt osób, zatrudnionych w wykonawstwie i administracji geodezyjnej w różnych miejscach województwa. Wśród znamienitych gości byli: poseł Jarosław Katulski; Włodzimierz Kędziora; Jerzy Grobelski Wiceprezes Bydgoskiej Rady Federacji Stowarzyszeń Naukowo-Technicznych NOT. Przybyłych powitał Henryk Siuda słowami: „Witam mile i serdecznie wszystkich uczestników dzisiejszej uroczystości i dziękuję za obecność seniorom naszego geodezyjnego trudu. Ze szczególną satysfakcją witam i pozdrawiam nasze młode koleżanki i kolegów”.

Rozpoczynając uroczystość, w dniu 19 grudnia 2008 roku, Henryk Siuda powitał gości i wszystkich geodetów, „którzy przyjęli zaproszenie. Jest nas osiemdziesiąt osób”.

Gość wieczoru Andrzej Myśliwiec wyznał, że jako „budowlaniec” docenia wysiłek i pracę geodetów: „Bo to dzięki niej inwestorzy i wykonawcy prac budowlanych czują się pewnie rozpoczynając pracę na terenach przygotowanych i obsługiwanych geodezyjnie”. Henryk Siuda wniósł toast i zawarł w nim refleksje opisujące stan i możliwości aktywnych działań w zawodzie.

Otwierając spotkanie, w dniu 18 grudnia 2009 roku, Henryk Siuda wyraził zadowolenie, że „znów możemy być razem, a z nami znamienici goście, których serdecznie witam: Wojciecha Nowackiego Zastępcę Prezydenta Bydgoszczy; Włodzimierza Kędziorę; Jerzego Grobelskiego; prof. Edwarda Kujawskiego. Witam też mile i serdecznie wszystkich uczestników dzisiejszej uroczystości, a ze szczególną satysfakcją nasze młode koleżanki i młodych kolegów. Z wielkim zadowoleniem i radością witam Jerzego Chylewskiego, który przybył na nasze spotkanie wprost z odległej Nigerii i chce być z nami. Za to mu dziękuję”.

Podniosłym momentem wieczoru było wręczenie, nadanego przez Prezydenta Miasta „Medalu Prezydenta Bydgoszczy” Tadeuszowi Podowskiemu i Stanisławowi Marcinowi Wilińskiemu, który dziękując za wyróżnienie podkreślił, że nastąpiło ono w roku świętowania dziewięćdziesięciolecia SGP. Przybyłach na spotkanie, w dniu 17 grudnia 2010 roku, powitał Henryk Siuda i przedstawił gości wieczoru Włodzimierza Kędziorę, Tadeusza Nowaka Dyrektora Zespołu Szkół Budowlanych w Bydgoszczy.

Otwarcia spotkania, w dniu 16 grudnia 2011 roku, dokonał Henryk Siuda, który powitał obecnych i

przedstawił gości wieczoru: Wojciecha Porzycha Starostę Bydgoskiego; Włodzimierza Kędziorę; Andrzeja Myśliwca. Powitał też przedstawicieli firm geodezyjnych i wyraził zadowolenie z licznej obecności młodych geodetów, bo „oni wzmocnią naszą organizację i znaczenie nasze w bydgoskim środowisku inżynierskim”.



Uroczyste spotkanie geodetów Pomorza i Kujaw w 2015 roku. Powyżej: Henryk Siuda, Ryszard Krzyżanowski, Bolesław Krystowczyk; Zbigniew Jaszczuk, Stanisław Śliwka. Poniżej: Bolesław Krystowczyk, Beata Startek, Magdalena Popielewska, Zenon Miętkiwicz. U dołu: Romuald Rek, Stefan Starszak, Zbigniew Jaszczuk, Zdzisław Dąbrowski, Jarosław Kaszewski; Czesław Bury; Arkadiusz Warda, Alina Pawlaczyk, Agata Cieszyńska.



Wojciech Porzych życzył obecnym świątecznego nastroju: „abyśmy napelnili się świąteczną atmosferą i nie spotkali się z fałszem, obłudą. Życzę, abyście, wy geodeci, byli bardziej zauważani i doceniani”. Prezes Henryk Siuda poinformował o działaniach podejmowanych przez bydgoskie SGP i wskazał na złe procesy zachodzące w geodezji regionu. „Cztery lata temu upadło Wojewódzkie Biuro Geodezji i Terenów Rolnych w Bydgoszczy, a teraz jesteście świadkami rozpadu ostatniej dużej firmy geodezyjnej na naszym lokalnym rynku. Obserwujemy kurczenie się pola działania Okręgowego Przedsiębiorstwa Geodezyjno-Kartograficznego, firmy będącej dobrą szkołą praktyki zawodowej”.

Przybyłych na spotkanie w dniu 21 grudnia 2012 roku powitał Wiceprezes SGP w Bydgoszczy Bolesław Krystowczyk i przedstawił gości wieczoru: Zbigniewa Jaszczuka Przewodniczącego Zarządu Związku

Powiatów Województwa Kujawsko-Pomorskiego; Jerzego Grobelskiego; prof. Edwarda Kujawskiego; Tadeusza Nowaka. Doceniając pracę na rzecz Stowarzyszenia i środowiska zawodowego geodetów Zarząd Główny Stowarzyszenia Geodetów Polskich wyróżnił Zbigniewa Jaszczuka nadając mu medal „Amigo Societas”, a Edwardowi Kujawskiemu nadał *Diamentową Odznakę Honorową SGP*.

Zbigniew Jaszczuk dziękując za wyróżnienie mówił: „*nie spodziewałem się, iż praca, której się podjąłem znajdzie uznanie w Stowarzyszeniu Geodetów Polskich. To dla mnie wielki zaszczyt, ale też znaczne zobowiązanie wobec środowiska geodezyjnego województwa. Czekają nas duże wysiłki, bo rozpoczęte przedsięwzięcia, jakim jest modernizacja ewidencji gruntów i budynków w powiatach, jest potrzebna naszej gospodarce*”.

Przybyłach na spotkanie, w dniu 19 grudnia 2013, roku powitał Henryk Siuda Wiceprezes SGP w Bydgoszczy i przedstawił gości wieczoru w osobach: Jerzego Grobelskiego; Roberta Cieszyńskiego; Zbigniewa Replińskiego Wiceprezesa SGP w Toruniu; Stanisława Marcina Wilińskiego Członka Honorowego SGP. „*Raz jeszcze witam serdecznie wszystkich*”.

Prezes Bolesław Krystowczyk wniósł toast „*za pomyślność w działaniach i życiu obecnych z nami, a najważniejszym powodem wzniesienia toastu jest to, abyśmy mieli wiarę, nadzieję i miłość w życiu*”.

Stowarzyszenie nie jest „*organizacją leśnych dziadków*”, jak mówią geodeci nam niezyczliwi. W ciągu roku „*przyjeliśmy do SGP osiemnaście osób. Wracają do nas znani w środowisku geodeci*”.

Była kolacja z toastami i wspomnienia Jerzego Chylewskiego z wieloletniego pobytu w Nigerii.

Spotkanie, w dniu 19 grudnia 2014 roku, otworzył Henryk Siuda witając przybyłych i przedstawiając gości: Stanisława Marcina Wilińskiego członka Zarządu Głównego SGP; Edmunda Rybińskiego członka Zarządu Bydgoskiej Rady FSNT NOT; Bolesława Cieszyńskiego prezesa SGP w Toruniu; Magdalenę Popielewską Dyrektora Zespołu Szkół Budowlanych w Bydgoszczy.

Prezes Bolesław Krystowczyk uznał poziom zarobków „*większości geodetów za kiepski. Jest źle*”, a stan niezadowolenia skłonił część geodetów, także z województwa kujawsko-pomorskiego, „*do wyjścia ze swoimi kłopotami na ulice*”. Na stan zaniepokojenia wpływ wywarły także nowe przepisy prawa obowiązujące od 12 lipca 2014 roku. „*Mieliśmy w upływającym roku także pewne sukcesy: świętowanie jubileuszu osiemdziesiątych urodzin Stanisława Marcina Wilińskiego oraz zwycięstwo drużyny Zespołu Szkół Budowlanych w Olimpiadzie Wiedzy Geodezyjnej i Kartograficznej*”.

Jerzy Szwankowski, którego pasją jest historia opowiedział o tajemniczo brzmiącej Kosznajderii, krainie etnograficznej Polski, której historia skończyła się po 1945 roku, gdy ludność zamieszkała w niewielkiej enklawie pogranicza tucholsko-kaszubskiego musiała opuścić ziemię zajmowaną od wieków. Wyszędleni byli potomkami sprowadzonych tu w latach 1434-1438 Niemców z okolic Osnabrück.



Oplątek 2015: Romuald Kulpiński, Ryszard Cieszyński;



Halina Krystowczyk, Bolesław Cieszyński

Przybyłach do restauracji „*Telimena*” geodetów na spotkanie, w dniu 18 grudnia 2015 roku, powitał Bolesław Krystowczyk i przedstawił gości: Zbigniewa Jaszczuka, Stanisława Marcina Wilińskiego, Roberta Cieszyńskiego, Stanisława Śliwkę Geodetę Województwa, Magdalenę Popielewską, Bolesława Cieszyńskiego; prof. Edwarda Kujawskiego.

Zbigniew Jaszczuk podziękował za zaproszenie do udziału w spotkaniu, które stanowi możliwość

poinformowania o zakończeniu projektu modernizacji ewidencji gruntów i budynków we wszystkich powiatach województwa kujawsko-pomorskiego. „Szczególnie duże podziękowania za to dzieło należą się trzem osobom: Jarosławowi Kaszewskiemu, Jackowi Żbikowskiemu i Robertowi Cieszyńskiemu. Jesteśmy pierwszym w kraju województwem, które ma na całym obszarze zmodernizowaną ewidencję gruntów i budynków”. Istnieją dwa powody niezadowolenia Zarządu Związku: niewykorzystanie kwoty pięciu milionów złotych przeznaczonych na wykonanie prac oraz fakt, że „żadna firma miejscowa nie zgłosiła swojego udziału w konkursie ofert”.

Była uroczysta kolacja, toasty, wspólne śpiewanie kolęd. O swoich pasjach żeglarskich, podróżniczych, geodezyjnych i kartografii na potrzeby żeglarzy opowiadał malowniczo Roman Zamyślewski. Wieczór sprzyjał długim „rozmowom geodetów”.

Geodeci Pomorza i Kujaw świętują jubileusz swojej organizacji

Drugiego września 2016 roku Stowarzyszenie Geodetów Polskich w Bydgoszczy rozpoczęło świętować jubileusz siedemdziesięciolecia działalności na Kujawach i Pomorzu. Spotkanie w sali konferencyjnej Urzędu Wojewódzkiego w Bydgoszczy zgromadziło wiele pokoleń geodetów regionu.



Powyżej: Prezydium, od prawej Hieronim Czarnowski, Stanisław Cegielski, Bolesław Krystowczyk, Robert Cieszyński, Bronisław Węglarz, Bolesław Cieszyński, Henryk Siuda, Jerzy Szwanowski. Poniżej: Nestorzy bydgoskiej geodezji Jerzy Lenczewski, Zdzisław Dąbrowski, między nimi Stanisław Barłóg; Prezes Bolesław Krystowczyk.



Na doniosłość tego wydarzenia wskazuje obecność wśród świętujących osób profesorów uczelni geodezyjnych, wywodzących się z bydgoskiego środowiska. Byli z nami przedstawiciele władz województwa, miasta i powiatu, kierownictwo i nauczyciele szkoły geodezyjnej ze swoimi wychowankami. Liczne grono znakomitych w zawodzie geodetów. Splendoru wydarzeniu dodawała obecność naszych nestorów, a także geodetów z zaprzyjaźnionych oddziałów oraz osób z przyjaznych stowarzyszeń. Jubileuszowe spotkanie było okazją do pokazania dobrych dokonań w zawodzie i organizacji regionu oraz uhonorowania osób, które wniosły wiele energii, zapału i wysiłku w skuteczne funkcjonowanie Stowarzyszenia Geodetów Polskich w Bydgoszczy i Toruniu, także wyróżnienia osób „za nienaganną służbę”. Uroczystość rozpoczął hymn państwowy w wykonaniu orkiestry dętej Zespołu Szkół Budowlanych w Bydgoszczy.

Przybyłych na uroczystość powitał Prezes Oddziału Stowarzyszenia Geodetów Polskich w Bydgoszczy Bolesław Krystowczyk, który w wystąpieniu wprowadzającym powiedział, że „motywem przewodnim uroczystości jest


siedemdziesięciolecie Oddziału Stowarzyszenia Geodetów Polskich na Kujawach i Pomorzu”.



Powyżej: Wyróżnienia NOT-owskie Bolesławowi Krystowczykowi, Henrykowi Siudzie, Zbigniewowi Jaszczukowi, Jarosławowi Kaszewskiemu, Krzysztofowi Narewskiemu wręcza Stanisław Cegielski . Poniżej: Stanisławowi Wilińskiemu *Medal Starosty Bydgoskiego* wręcza Wojciech Porzych; *Odnaczeni medalem złotym „Za długoletnią Służbę”*: Jerzy Szwanowski, Ewa Zygmunt-Lorbiecka, Maria Zaroda, Zofia Majewska, Jan Madziarski, Regina Lewandowska, Danuta Kosieniak, Wioleta Emerle.



Powyżej: Bolesław Cieszyński, Bronisław Węglarz, Robert Cieszyński, Stanisław Cegielski, w głębi Hieronim Czarnowski; Wojciech Porzych Starosta Bydgoski, Zbigniew Jaszczuk Starosta Żniński. Poniżej: Stanisław Cegielski, Henryk Siuda; Ryszard Krzyżanowski, Ryszard Cieszyński.



Wystąpienie Prezesa kończyły słowa: „*Witam Geodetki i Geodetów, przedsiębiorców, pracowników administracji geodezyjnej, sponsorów. Witam emerytów, którzy współtworzyli historię, witam studentów i uczniów, którzy będą zapisywali nowe karty geodezyjnych dziejów. Witam Państwa serdecznie*”.

Gośćmi spotkania byli: Józef Ramlau Wicewojewoda Kujawsko-Pomorski; Anna Mackiewicz Zastępca Prezydenta Bydgoszczy; Wojciech Porzych Starosta Bydgoski; Zbigniew Jaszczuk Starosta Żniński; Stanisław Cegielski Prezes SGP; Robert Cieszyński Wojewódzki Inspektor Nadzoru Geodezyjnego i Kartograficznego; Ludmiła Pietrzak Redaktor Naczelny miesięcznika „*Przegląd Geodezyjny*”; prof. Marcin Barlik doktor h.c. Uniwersytetu Rolniczego w Krakowie; prof. Ryszard Żróbek; prof. Edward Kujawski; Magdalena Popielewska Dyrektor Zespołu Szkół Budowlanych w Bydgoszczy; Joanna Grzesiak Prezesa Stowarzyszenia Rzeczoznawców Majątkowych w Bydgoszczy; Bożena Tabisz Prezes SGP we Wrocławiu; Bolesław Cieszyński Prezes SGP w Toruniu.

Historyczny zarys aktywności geodetów w kujawsko-pomorskim regionie wygłosił Jerzy Szwankowski, zaś o współczesnych problemach geodezji w województwie mówił Robert Cieszyński.

Osobom wyróżnionym wręczono odznaczenia, medale i odznaki honorowe SGP i NOT.

Dopełnieniem uroczystości była sesja popularno-naukowa, podczas której profesorowie Marcin Barlik, Ryszard Żróbek oraz Ryszard Preuss, mający swoje zawodowe korzenie w Bydgoszczy, przedstawili wybrane zagadnienia z obszaru geodezji wyższej, szacowania nieruchomości i fotogrametrii.

Drugą część uroczystości, o bardziej luźnym, towarzyskim charakterze stanowiło spotkanie geodetów, rozpoczęte po zakończonej uroczystości w Urzędzie, a trwające do niedzieli czwartego września w ośrodku wypoczynkowym w Pieczyskach nad Jeziorem Koronowskim. Przybyłych tam powitał i dał sygnał do rozpoczęcia świętowania Stanisław Gliszczyński Burmistrz Koronowa.

Świętowanie jubileuszu zasłużonych Geodetów

W Stowarzyszeniu bydgoskich geodetów jest zwyczaj wyróżnienia osób szczególnie zasłużonych dla środowiska zawodowego i organizacji w czasie ich osiemdziesiątych urodzin.

Po raz pierwszy Zarząd Oddziału świętował jubileusz osiemdziesiątej rocznicy urodzin Borysa Pilinkiewicza, w dniu 25 sierpnia 1978 roku. Spotkanie, w którym uczestniczyli liczni geodeci, miało uroczyste i podniosły charakter za sprawą dostojnego Jubilata i znamienitych gości: Edmunda Matuszewskiego Sekretarza Oddziału Wojewódzkiego NOT; Stanisław Urbanowski członka Wojewódzkiej Rady Narodowej, który przekazał Jubilatowi odznaką „*za szczególne zasługi dla rozwoju województwa bydgoskiego*”.



List gratulacyjny Zarządu Głównego SGP; Stanisław Marcin Wiliński;

prof. Edward Kujawski

W roku 2014 Prezydium bydgoskiego oddziału SGP podjęło postanowienie, aby uroczystość świętować osiemdziesiąte urodziny osób, które szczególnie zasłużyły się w działalności stowarzyszeniowej oraz zawodowej, zarówno w regionie, jak i poza nim. Uznano przy tym, że pierwszym honorowanym jubilatą ma być, i był, Stanisław Marcin Wiliński. Pod wieczór, w dniu 17 listopada 2014 roku, w kawiarni „*Kresowianka*” zebrało się grono bliskich mu osób, aby świętować to szczególne wydarzenie

jego życia. Laudację, która przywołała najistotniejsze dokonania zawodowe Jubilata wygłosił Bolesław Krystowczyk. Powagi spotkaniu dodawała obecność znakomitych gości, w osobach członków Prezydium Zarządu Głównego SGP Stanisława Cegielskiego i Ludmiły Pietrzak.

Osiemdziesięcioleciu urodzin prof. Edwarda Kujawskiego był poświęcony wieczór 6 października 2017 roku, także w „Kresowiance”. Spotkanie miało charakter nieco nauczycielski, a to za sprawą godnych reprezentantów szkół kształcących geodetów: Zespołu Szkół Budowlanych (Magdalena Popielewska, Beata Startek), Uniwersytetu Technologiczno-Przyrodniczego (prof. Jan Kempa) i Kujawsko-Pomorskiej Szkoły Wyższej w Bydgoszczy (Joanna Gęsikowska).

Przedsięwzięcia sprzyjające podejmowaniu czynnego wypoczynku

Lata siedemdziesiąte i osiemdziesiąte XX wieku sprzyjały zainteresowaniom sportowym geodetów, którzy otrzymali możliwość uczestniczenia w organizowanych przez Stowarzyszenie Geodetów Polskich i firmy geodezyjne czynne w regionie. Proponowano rozgrywki w piłce nożnej, siatkówce, tenisie ziemnym, tenisie stołowym, żeglarskim, szachach i brydżu sportowym. Obecnie są kontynuowane zawody piłki nożnej, spływy kajakowe, rajdy rowerowe.

Ogólnopolskie zawody geodetów w tenisie ziemnym

Organizowania rozgrywek w tenisie ziemnym geodetów rangi mistrzostwa Polski podjęło się, w 1978 roku bydgoskie Stowarzyszenie Geodetów Polskich, we współpracy z Okręgowym Przedsiębiorstwem Geodezyjno-Kartograficznym w Bydgoszczy. Rozgrywano je dziesięciokrotnie w Inowrocławiu, na kortach tenisowych Kolejowego Klubu Sportowego „Goplania”. Zwycięzcą pierwszego turnieju został Andrzej Przybylski z Miejskiego Przedsiębiorstwa Geodezyjnego w Łodzi, a drugie miejsce zajął Bernard Rinc z OPGK w Bydgoszczy. W zawodach rozgrywanych w kolejnych latach, spośród tenisistów regionu, wysoko lokował się Bernard Rinc, zajmując drugie miejsce w latach 1981, 1983, 1984. Po roku 1988 rozgrywki o mistrzostwo Polski geodetów w tenisie ziemnym przenosiły się do różnych miast: organizowano je w Sieradzu, Gdańsku, Poznaniu, Szczecinie, Wrocławiu, Warszawie, Krakowie.

Turniej piłki nożnej geodetów Pomorza i Kujaw

Po wielu, wielu latach geodeci Pomorza i Kujaw ponownie spotkali się, aby rozegrać turniej piłkarski. Do zawodów organizowanych przez Stowarzyszenia Geodetów Polskich w Bydgoszczy stanęło ponad siedemdziesięciu pracujących w wykonawstwie i administracji samorządowej geodetów, skupionych w ośmiu drużynach. Zawody, których uroczystego otwarcia dokonał Wiceprezes SGP w Bydgoszczy Henryk Siuda, rozegrano w dniu 12 kwietnia 2014 roku.

Zwycięzcą tego turnieju została drużyna „Ponad podziałami” z Bydgoszczy w składzie: Waldemar Saj, Mikołaj Słupicki, Tomasz Zaborowski, Artur Radtke, Tomasz Mroziak, Przemysław Bukowski. Sportowa impreza miała charakter pikniku rodzinnego. Rodziny zawodników dopingowały gorąco swoich piłkarzy, którzy grali z wielką ofiarnością.



Członków drużyny „GEO-AR team”, która w turnieju zajęła trzecie miejsce wyróżnia Henryk Siuda;



Waldemar Saj z najmłodszym kibicem zwycięskiej drużyny

Kolejny turniej piłkarski rozegrano w dniu 25 kwietnia 2015 roku. Zawody, mimo zaciętej rywalizacji, miały bardzo przyjazny przebieg i odbywały się w piknikowej atmosferze. Pomagała w tym pogoda, ale przede wszystkim licznie przybyli kibice.

Mecz finałowy wygrała drużyna „Nie Zniszczalni”. Zwycięzców wyróżnił Henryk Siuda.



Henryk Siuda dekoruje medalem najmłodszego uczestnika turnieju;

Splywy kajakowe

Poczynając od roku 2009 bydgoskie Stowarzyszenie Geodetów Polskich organizuje spływy kajakowe na nizinnych rzekach województwa kujawsko-pomorskiego.

Spływ inauguracyjny został zorganizowany w czerwcu 2009 roku, po wodach rzeki Piława. Uczestniczyło w nim 36 osób. Mimo deszczowej pogody i zimnych nocy, dobra organizacja spływu i ciepłe posiłki dały uczestnikom wiele satysfakcji. Organizatorem spływu, tak jak i kolejnych był Henryk Siuda.

Doznania uczestników tego wydarzenia były na tyle pozytywne, że już w sierpniu odbył się kolejny spływ po wodach rzeki Brdy, z miejscowości Myłof do miejscowości Piła Młyn.

Trzeci spływ kajakowy geodetów Pomorza i Kujaw prowadził po wodach rzeki Wdy (Czarnej Wody), na odcinku od Borzechowa do Tlenia o długości 62 kilometrów. Spływ w dniach od 16 do 18 lipca 2010 roku poprowadził Wojciech Gulewicz, wspierany przez Henryka Siudę i Zenona Mietkiewicza.



Zwycięska drużyna turnieju 2015 i jej najmłodszy zawodnik ...



... trzeba pokonać przeszkodę, Danuta Siuda, Mariusz Polewany, Wojciech Miler;



Agata Cieszyńska, Robert Cieszyński na wodach rzeki Zbrzycy w 2013 roku

Spływ w roku 2011 odbył się na trasie Wdzydze Kiszewskie – miejscowość Czarne. Wiosłowanie po Jeziorze Wdzydzkim, przy przeciwnym wietrze, wymagało od zawodników zwiększonego wysiłku. W spływie, poprowadzonym przez Wojciecha Gulewicza uczestniczyły 42 osoby z Bydgoszczy, Janikowa, Inowrocławia, Nakła, Szubina, Borówna i Torunia.

Geodeci lubiący czynny wypoczynek na wodzie postanowili popłynąć w roku 2012 rzeką Zbrzycą. Spływ odbył się w sierpniu, w terenie najrzadziej zaludnionym w kraju, z Leśna do wsi Sworne Gacie. Trasa spływu pozwalała na obcowanie z naturą, niezmaconą dziewiczą przyrodą. Było to wydarzenie kameralne, z czternastoma uczestnikami.

W roku 2013 kajakarze, których było czterdziestu sześciu, popłynęli po wodach rzeki Dobrzycy.

Od roku 2013 organizację spływów kajakowych przejęło koło SGP we Włocławku. Organizatorem i komandorem spływów jest Tomasz Olszewski, który w roku 2013 poprowadził spływ, dla 26 uczestników. W roku 2014 kajakarze pływali po wodach rzeki Skrwi, na trasie dość trudnej, a w roku 2015, przez trzy dni po wodach rzeki Zbrzycy.

Ogólnopolskie regaty żeglujących geodetów

Na wodach Jeziora Koronowskiego, w dniach od 5 do 7 września 2014 roku, zostały przeprowadzone

regaty żeglarskie geodetów, mające rangę mistrzostw Polski. Przyjęcie żeglarzy przez organizatorów nastąpiło w piątkowe popołudnie, w ośrodku wypoczynkowym „Polonez” w Pieczyskach.



Powyżej: Podniesienie bandery, na pierwszym planie płk Zdzisław Skorupski; regaty otwiera komandor Bolesław Krystowczyk. Poniżej: Przemawia Wojewoda Ewa Mes; „Najbardziej kobieca drużyna” Agnieszka Ptak, Sławomir Mleczek, Justyna Cygan.



W sobotę rano, żeglarze i osoby im towarzyszące oraz goście w zwartym szyku, pomaszzerowali na przystań Klubu Żeglarskiego „Pasat”. Przemarsz miał charakter radosny i podniosły, bowiem jego uczestników poprowadziła orkiestra dęta miasta Koronowa, złożona z pięćdziesięciu muzyków.

Otwarcie *XX Ogólnopolskich Regat Żeglarskich Geodetów Bydgoszcz-Pieczyska 2014* rozpoczęło się powitaniem żeglarzy, ich sympatyków i gości przez komandora Klubu „Pasat” płk Zdzisława Skorupskiego. Otwierając uroczystość komandor regat kapitan jachtowy Bolesław Krystowczyk powitał przybyłych, a Zdzisław Skorupski dał komendę do podniesienia bandery.

Dziękując za liczną obecność geodetów na uroczystości otwarcia regat, Bolesław Krystowczyk wyraził zadowolenie, że „z życzliwą wolą obserwowania zmagania żeglarzy są z nami absolwenci kilku roczników bydgoskiego technikum geodezyjnego, świętujący rocznicę uzyskania dyplomu zawodowego geodety”.

Podziękowania za życzliwe wsparcie starań organizatorów komandor regat kierował do przedstawicieli miejscowych władz w osobach Ewy Mes, Roberta Cieszyńskiego, Wojciecha Porzycha, Stanisława Gliszczyńskiego Burmistrza Koronowa.

Otwarcie zawodów zakończył krótki koncert znanych i lubianych melodii, dany przez orkiestrę dętą.

Rozgrywaniu zawodów sprzyjała słoneczna pogoda, ze zmiennym wiatrem.

Pierwsze miejsce zajęła z tytułem Mistrza Polski *XX Ogólnopolskich Regatach Żeglarskich Geodetów*

Bydgoszcz-Pieczyska 2014 zdobyła załoga DWG Otwock w składzie: Łukasz Dakszewicz, Paweł Aleksiański, Jacek Noszczak, nagrodzona Pucharem Głównego Geodety Kraju. Drugie miejsce i tytuł Wicemistrza Polski zdobyła załoga GEAD Bydgoszcz w składzie: Jacek Gezela, Jakub Gezela, Krzysztof Chmielewski, nagrodzona Pucharem Wojewody Kujawsko-Pomorskiego Ewy Mes. Trzecie miejsce zdobyła załoga MK-GEO Kielce w składzie: Krzysztof Miziołek, Jarosław Sadura, nagrodzona pucharem Starosty Powiatu Bydgoskiego Wojciecha Porzyczna.



... zawodnicy i organizatorzy XX regat żeglarskich geodetów 2014 na wspólnej fotografii ...

Pucharem Burmistrza Koronowa Stanisława Gliszczyńskiego została uhonorowana załoga uznana za „najbardziej kobiecą”, w składzie: Sławomir Mleczko, Justyna Cygan, Agnieszka Ptak (MGGP AREO Tarnów). Pucharem Prezesa Klubu Żeglarskiego *PASAT* płk. Zdzisława Skorupskiego uhonorowano załogę najstarszą: Halina Krystowczyk, Wojciech Przesławski (SGP Bydgoszcz).

Dzięki przychylniej życzliwości wielu osób, instytucji i firm organizatorzy zawodów mogli podarować wszystkim żeglarzom cenne nagrody i upominki. Wręczono też okolicznościowe medale i dyplomy.


Komandor regat Bolesław Krystowczyk podziękował załogom za pasjonujące zmagania do ostatniego biegu, organizatorom za trud przygotowania i przeprowadzenia zawodów, a osobom towarzyszącym za wspieranie żeglarzy w ich wysiłku. Ogłosił dwudzieste regaty żeglarskie geodetów za zamknięte.

Inne działania

Zarząd Oddziału zajmował aktywne stanowisko w istotnych dla geodetów kwestiach, opiniując projekty aktów normatywnych, przedkładając władzom samorządowym problemy z jakimi mają do czynienia geodeci. Okazją po temu była obecność przedstawicieli władz samorządowych na wielu spotkaniach organizowanych przez bydgoski oddział SGP. Z inicjatywy Stowarzyszenia miała też miejsce wizyta przedstawicieli środowiska zawodowego geodetów regionu u wojewody.



Mikołaj Bogdanowicz, Henryk Siuda, Jarosław Kaszewski geodeta powiatu nakielskiego, Jacek Zbikowski;



Henryk Siuda

Na spotkaniu u Wojewody Kujawsko-Pomorskiego Mikołaja Bogdanowicza, jakie odbyło się w dniu 21 czerwca 2016 roku, Stowarzyszenie przedstawiło swoją obecność w życiu społecznym i gospodarczym regionu. Po powitaniu przez gospodarza zaproszonych osób Robert Cieszyński Wojewódzki Inspektor Nadzoru Geodezyjnego i Kartograficznego przedstawił Wojewodzie przybyłych na spotkanie: Zbigniewa

Jaszczuka, Tomasza Barczaka, Krzysztofa Maćkiewicza, Jarosława Kaszewskiego, Jacka Żbikowskiego członków Zarządu Związku Powiatów Województwa Kujawsko-Pomorskiego oraz Henryka Siudę i Stanisława Marcina Wilińskiego reprezentujących Stowarzyszenie Geodetów Polskich w Bydgoszczy.

W trakcie wymiany zdań wskazano na zadania jakie stale wypełnia geodezja, podkreślono specyfikę, złożoność i rozległość tych zadań oraz ich znaczenie dla gospodarki regionu. Henryk Siuda przedstawił Stowarzyszenie Geodetów Polskich jako organizację naukowo-techniczną, sfederowaną w NOT, a której historia ma początek w roku 1919; organizację dobrowolną skupiającą geodetów zatrudnionych w różnych obszarach aktywności zawodowej. Działania jakie aktualnie podejmuje Związek Powiatów Województwa, na potrzeby geodezji w regionie, przedstawił Zbigniew Jaszczuk.

Wojewoda Kujawsko-Pomorski Mikołaj Bogdanowicz dziękując za przedstawione informacje zapewnił, że docenia podejmowane działania, bowiem dzięki nim następuje poszerzanie i poprawa potrzebnych gospodarce i administracji danych przestrzennych.

Związek Powiatów Województwa Kujawsko-Pomorskiego

W bydgoskim środowisku geodezyjnym zrodziła się myśl o poszukiwaniu dodatkowych środków na prace geodezyjne i kartograficzne. Stąd zainteresowanie SGP w Bydgoszczy powołaniem organizacji, która udźwignie ciężar spraw prowadzących do unowocześnienia geodezji w województwie kujawsko-pomorskim. Geodeta Zbigniew Jaszczuk Starosta Żniński zaproponował powołanie związku powiatów województwa kujawsko-pomorskiego, z udziałem wszystkich powiatów. Sygnałem wskazującym na przychylne nastawienie powiatów i władz wojewódzkich do skutecznego zajęcia się przedsięwzięciem było Kolegium Starostów, z udziałem Ewy Mes Wojewody Kujawsko-Pomorskiego, w dniu 19 kwietnia 2010 roku. Powołano grupę roboczą, z zadaniem opracowania projektu statutu Związku, który został uzgodniony z Głównym Urzędem Geodezji i Kartografii.

Pierwszym i głównym celem przedsięwzięcia, jaki postawił Związek Powiatów Województwa przed sobą było uzyskanie materialnych warunków do przeprowadzenia modernizacji ewidencji gruntów i budynków we wszystkich powiatach województwa, w sposób jednolity i w formie elektronicznej. Piotr Całbecki Marszałek Województwa Kujawsko-Pomorskiego poinformował, że na planowane przez Związek prace będzie zarezerwowanych pięćdziesiąt milionów złotych. Uznał także za celowe wykorzystanie zamierzenia Związku do otwarcia się całego województwa na informatyzację.

Związek utworzyło 19 powiatów ziemskich województwa. Ewa Mes wyraziła zadowolenie z działań podejmowanych przez Konwent Starostów i uznała, że „*decydenci nie doceniają geodezji, która wspiera zarządzanie i porządkuje wiele kwestii o znaczeniu powszechnym i spraw istotnych dla obywateli*”.



Podczas Konwentu Starostów w Chomiży Szlacheckiej w czerwcu 2012: Zbigniew Jaszczuk, Ewa Mes; Edmund Korgol, Robert Luchowski, Robert Cieszyński, Andrzej Hlond, Kazimierz Bujakowski, Ewa Mes, Piotr Boliński, Zbigniew Jaszczuk, Tomasz Barczak, Marek Tyburski, Jarosław Tadych, Andrzej Marach.

W dniu 12 grudnia 2013 roku, w Urzędzie Marszałkowskim w Toruniu, została podpisana umowa na realizację projektu pod nazwą „*Uzupełnienie ewidencji gruntów i budynków, dystrybucja zbioru danych o działkach, budynkach i lokalach na terenie województwa kujawsko-pomorskiego jako elementy infrastruktury przestrzennej*”.

Zgromadzenie Związku, w dniu 25 czerwca 2015 roku, dokonało oceny uzyskanych rezultatów i podjęło uchwały usprawniające dalsze działania; także oceny wykonania pierwszego zadania, jakim jest

modernizacja ewidencji gruntów i budynków na obszarze województwa. Gośćmi spotkania byli: Ewa Mes i Kazimierz Bujakowski Główny Geodeta Kraju.



Podpisanie listu intencyjnego, w dniu 20 listopada 2012 roku, przez Zbigniewa Ostrowskiego, Kazimierza Bujakowskiego, Zbigniewa Jaszczuka

W dniu 21 grudnia 2015 roku Zgromadzenie Związku podjęło uchwałę, która stwierdza, że „Związek Powiatów skupia wszystkie powiaty województwa kujawsko-pomorskiego i zamierza wspólnie, w jednolity sposób, konsultowany z Głównym Geodetą Kraju, prowadzić sprawy związane z geodezją i kartografią; ... chce również wspólnie występować o środki finansowe na ten cel, na szczeblu wojewódzkim, jak i centralnym”.

Forum biznesowe geodetów Pomorza i Kujaw

Powołanie Związku Powiatów i jego działania w kierunku unowocześnienia geodezji w województwie, polegające na wykonaniu prac przez jednostki o znacznym potencjale były powodem szukania możliwości udziału w nich miejscowych firm o małym potencjale produkcyjnym.

Poniżej: Uczestnicy drugiego Forum, w marcu 2016, od prawej Sławomir Wnuk, Wojciech Grzesiak, Dawid Szczukowski, Grzegorz Kaja, Jerzy Kawczyński, Romuald Kosieniak



Za możliwą do przyjęcia formę przyjęto tworzenie konsorcjum do realizacji określonych zadań. W tym celu Prezydium SGP w Bydgoszczy zaprosiło na spotkanie geodetów uprawnionych, aby wspólnie rozważyć możliwość utworzenia z istniejących firm grupy o większym potencjale wykonawczym, takiej która może podjąć się realizacji dużego zadania geodezyjnego.

Spotkanie w dniu 13 grudnia 2013 roku i dyskusja na nim, w gronie dość licznie zebranych geodetów prowadzących działalność na własny rachunek, choć wielowątkowa, nie doprowadziła do istotnych ustaleń. Mimo to Prezydium podjęło ponownie, w marcu 2016 roku, próbę zachęcenia miejscowych geodetów do wspólnego działania, gdy już zakończono, z dobrym rezultatem, prace nad aktualizacją danych ewidencji gruntów i budynków. Zainteresowanych było jedynie szesnastu wykonawców.

W dniu 14 kwietnia 2018 roku, podczas seminarium na temat stosowania w praktyce przepisów prawa geodezyjnego, wystąpienie Zbigniewa Jaszczuka stanowiło zachętę do podjęcia się przez miejscowych geodetów trudu powołania zespołów, które mogą ubiegać się o uzyskanie zlecenia na prace związane z cyfryzacją danych geodezyjnych i tworzeniem baz danych przestrzennych.

Uczniowie technikum geodezyjnego w zmaganiach olimpijskich

Uczniowie Zespołu Szkół Budowlanych w Bydgoszczy po raz pierwszy uczestniczyli w Olimpiadzie Wiedzy Geodezyjnej i Kartograficznej w roku 2010. Drużyna złożona z uczniów klas trzecich – Kamila Ziółkowskiego, Natalii Andrzejczak, Piotra Zagodzana w konkursie drużynowym zajęła drugie miejsce. Indywidualnie Kamil Ziółkowski był czwarty. W następnym roku ten zespół zajął trzecie miejsce w konkursie drużynowym, zaś Kamil Ziółkowski był drugi.

W roku 2014 zespół bydgoskiej szkoły zajął pierwsze miejsce. W konkursie indywidualnym Mariusz Urbański był pierwszy, Bartosz Pempuś – drugi, Adam Chrostowski - siódmy.



Na spotkaniu, w dniu 28 kwietnia 2014 roku olimpijczyków z Prezydium SGP: Agnieszka Roseker, Adam Chrostowski, Bartosz Pempuś, Bolesław Krystowczyk, Mariusz Urbański, Beata Startek, Anna Świercz-Prusiecka, w tle rodzice Mariusza Urbańskiego.

Olimpiadę XXXVII i konkurs finałowy organizowała, w dniach 9 i 10 kwietnia 2015 roku, Bydgoszcz.

Udział w niej wzięli uczniowie 28 szkół, ale uczniowie szkoły bydgoskiej nie odnieśli sukcesu.

Udział reprezentacji ZSB w Bydgoszczy w roku 2016 owocował sukcesem w konkurencji zespołowej. Drużyna zajęła drugie miejsce, a w konkursie indywidualnym Kornel Urban był drugi, zaś Izabela Szerwińska czwarta. W roku 2018, w Lublinie był sukces, bowiem w konkursie finałowym zwyciężyła Małgorzata Sikorska, piątą lokatę uzyskała Patrycja Lasota, a drużyna bydgoskiej Szkoły (uzupełniona przez Julię Zielińską) zajęła piąte miejsce.

Biuletyn informacyjny SGP w Bydgoszczy

Regionalny zjazd geodetów Pomorza i Kujaw, jaki odbył się w dniach 25-26 maja 2002 roku w Nowym Jasińcu i potrzeba przekazania informacji o jego przebiegu członkom środowiska geodezyjnego regionu, w sposób rozstrzygający wpłynęły na decyzję o powołaniu biuletynu. Jego redagowania podjął się Stanisław Marcin Wiliński. Biuletyn miał także zaspokajać potrzebę poszerzania kręgu osób, do których Zarząd chciał docierać z informacjami o podejmowanych przez siebie decyzjach i działaniach.

Pierwszy numer „*Informacji*”, który ukazał się w sierpniu 2002 roku zawierał, poza relacją ze zjazdu w Kręglu, dane o składzie władz oddziału, wybranych na kadencję 2001-2004 i zakres tematyczny dyskusji na comiesięczne spotkania środowiskowe do końca roku. Właściwą formą upowszechniania biuletynu w tamtym czasie był wydruk. Przez wiele lat redakcja biuletynu uzyskiwała istotną pomoc ze strony Jana Lipińskiego Prezes OPGK w Bydgoszczy. Jego życzliwej przychylności zawdzięczać można, że biuletyn SGP docierał regularnie do wszystkich komórek organizacyjnych bydgoskich firm geodezyjnych. Po latach trud drukowania pisma wzięł na siebie Prezes Henryk Siuda. Kiedy dostęp do internetu stawał się

łatwiejszy i powszechniejszy, to wysiłek związany z elektronicznym przekazem biuletynu (bogatszego o serwis fotograficzny) wziął na siebie także Henryk Siuda. Z pewną satysfakcją przekazujemy, przy rozmaitych okazjach, poszczególne zeszyty „Informacji” geodetom „z Polski”.


Na treść poszczególnych zeszytów „Informacji” składają się wydarzenia mające miejsce w bydgoskim oddziale Stowarzyszenia Geodetów Polskich oraz działania Bydgoskiej Rady Federacji Stowarzyszeń Naukowo-Technicznych NOT.

O sile działalności współczesnej organizacji świadczą ślady jakie po sobie zostawia.
Udokumentowane i przedrukowane wydawnictwa przez Kol. z Bydgoszczy, są wyrazem geodezyjnego zaangażowania i życia naszego Stowarzyszenia.
Z okazji wydanej publikacji serdecznie gratulujemy i dziękujemy w imieniu całego bractwa Stowarzyszenia Geodetów Polskich.

SEKRETARZ GENERALNY
Stowarzyszenia Geodetów Polskich
mgr inż. Włodzisław Kozłowski
Stanisław Czapliński

PREZYS
Stowarzyszenia Geodetów Polskich
Stanisław Czapliński

15.04.2019, 1 lipca 2019



Członkowie Prezydium ZG SGP wpisali powyższą dedykację do czwartego tomu zbioru „Informacji”; po prawej: jedenasty zbiór „Informacji” od numeru 195 do 204.

Wiele miejsca w biuletynie poświęcono wydarzeniom pozostającym w gestii Zarząd Główny naszego Stowarzyszenia, w głównej mierze to zebrania odbywane co kwartał przez to gremium oraz Zjazdy SGP w latach 2007 (Łódź), 2010 (Kraków), 2013 (Lidzbark Warmiński) i 2017 (Olsztyn). Trzeci Kongres Katastralny, z udziałem Prezydenta Międzynarodowej Federacji Geodetów Teo Chee Hai, jest szeroko relacjonowany na łamach „Informacji”, podobnie jak, poczynając od 2009 roku, coroczne Czesko-Polsko-Słowackie Międzynarodowe Dni Geodezji.

Konferencje, seminaria i sympozja organizowane przez poszczególne oddziały SGP stanowią treść wielu relacji zamieszczanych w biuletynie. Relacjonowaliśmy: cykl konferencji „Podlaskie Forum GIS” toczących się za sprawą geodetów Białegostoku; Kaliską Konferencję Katastralną organizowaną za sprawą kaliskiego oddziału SGP; cykl Legnickich Seminariów na temat sytuowaniu projektowanych przewodów uzbrojenia terenu, prowadzony przez oddział Stowarzyszenia w Legnicy; konferencja „Terra Pisdiensis” w Pyzdrach i seminarium „Rozwój obszarów wiejskich” w Muzeum Narodowym Rolnictwa i Przemysłu Rolno-Spożywczego w Szreniawie prowadzone przez poznański oddział SGP.

W czerwcu 2019 roku ukazał się 206 numer pisma.

Przewodniczący i Prezesi oddziału SGP w Bydgoszczy w latach 1945-2019

Mgr inż. Bronisław Szalewicz 1945-1946; inż. Antoni Mikosza 1947-1948; mgr inż. Modest Kamiński 1949; inż. Józef Kowalski 1950; Kazimierz Kozakiewicz 1951-1953 oraz 1962-1967; inż. Zygmunt Tęsiorowski 1954; mgr inż. Borys Pilinkiewicz 1955; inż. Aleksander Sobczak 1956-1961; inż. Józef Pawłowski 1968-1976; mgr inż. Hieronim Czarnowski 1976-1989; mgr inż. Stanisław Marcin Wiliński 1989-1995, Członek Honorowy SGP; mgr inż. Bronisław Węglarz 1995-2004; inż. Henryk Siuda 2005-2013; dr inż. Bolesław Krystowczyk od 2013 i na kadencję 2017-2021.

Wybitni geodeci regionu i ich osiągnięcia

Zbigniew Jaszczuk

Znakomity samorządowiec i doskonały organizator, geodeta. Jest współinicjatorem powołania Związku Powiatów Województwa Kujawsko-Pomorskiego, organizacji, która za podstawowy cel działań przyjęła przygotowanie prawnych, organizacyjnych i finansowych warunków niezbędnych do prowadzenia prac,

których wykonanie unowocześni, w jednolity sposób, we wszystkich powiatach województwa, geodezję. Urodził się 17 września 1956 roku w Gałkach na Mazowszu; absolwent Technikum Geodezyjnego w Żelechowie oraz Wydziału Geodezji i Kartografii Politechniki Warszawskiej. Ukończył także studia podyplomowe na kierunku administracja i zarządzanie. Posiada uprawnienia zawodowe w dziedzinie



geodezji i kartografii, w zakresie 1 i 2.

Od 1981 roku pracował w Żninie, w Oddziale Rejonowym Wojewódzkiego Biura Geodezji i Terenów Rolnych w Bydgoszczy. W latach 1984-85 był Kierownikiem Wydziału Geodezji i Gospodarki Gruntami Urzędu Miasta i Gminy w Żninie, a w latach 1985-90 Zastępcą Naczelnika, następnie Naczelnikiem Miasta i Gminy Żnin.

W latach 1990-95, prowadząc działalność gospodarczą w Janowcu Wielkopolskim, świadczył usługi geodezyjne i kartograficzne. W latach 1995-1998 był Kierownikiem Urzędu Rejonowego w Żninie.

Od 2000 roku pełni, nieprzerwanie czwartą kadencję, obowiązki Starosty Żnińskiego.

W 2004 roku zainicjował skuteczne przekształcenie Szpitala

Powiatowego w Pałuckie Centrum Zdrowia sp. z o.o., co pozytywnie oddziałuje na lecznictwo szpitalne w powiecie żnińskim.

W czasie wieloletniej pracy na stanowisku Starosty Żnińskiego doprowadził do remontu i modernizacji wielu kilometrów dróg, budowy czterech mostów, termomodernizacji budynków szpitala i trzech szkół ponadgimnazjalnych oraz dwóch domów pomocy społecznej. Jego staraniem w znacznym stopniu podniesiono poziom wyposażenia szkół ponadgimnazjalnych.

Należy do inicjatorów utworzenia Związku Powiatów Województwa Kujawsko-Pomorskiego, który skupia wszystkie powiaty województwa. Od 21 czerwca 2012 roku sprawuje funkcję Przewodniczącego Zarządu Związku. Główne cele Związku to unowocześnienie geodezji w województwie poprzez: tworzenie numerycznej mapy ewidencji gruntów i budynków oraz pozyskiwanie danych ewidencji budynków i lokali; przekształcenie analogowej mapy zasadniczej do postaci cyfrowej obiektowej mapy zasadniczej; założenie geodezyjnej ewidencji sieci uzbrojenia terenu (GESUT) oraz informatyzacja zbiorów państwowego zasobu geodezyjnego i kartograficznego.

W czerwcu 2015 roku Związek Powiatów zakończył projekt realizowany w ramach Regionalnego Programu Operacyjnego Województwa Kujawsko-Pomorskiego dotyczący modernizacji ewidencji gruntów i budynków. Projekt swoim zasięgiem objął 97 gmin województwa, o wartości 20 mln złotych.

Zbigniew Jaszczuk pełni też funkcję Wiceprezesa Zarządu Oddziału Powiatowego Związku Ochotniczych Straży Pożarnych RP w Żninie i pełni obowiązki Prezesa Zarządu Powiatowego Ligi Obrony Kraju w Żninie. W przeszłości pełnił wiele funkcji w organizacjach społecznych i zawodowych.

Odnaczony Brązowym Krzyżem Zasługi, a w 2003 roku Złotym Krzyżem Zasługi. Wyróżniony wieloma odznaczeniami resortowymi (Złoty Medal za Zasługi dla Policji, Złoty Medal „Za Zasługi dla Obronności Kraju”, Odznaka „Za Zasługi dla Sportu”, Honorowa Odznaka „Za zasługi dla geodezji i kartografii”, Złoty Medal za Zasługi dla Pożarnictwa, Złoty Znak Związku OSP RP, Srebrna Odznaka „Zasłużony dla Ochrony Przeciwpożarowej”, Odznaka Honorowa PCK I stopnia, Odznaka za Zasługi dla Związku Kombatantów Rzeczypospolitej Polskiej i Byłych Więźniów Politycznych, Złoty Medal „Za zasługi dla Ligi Obrony Kraju”, Komandoria Polskiego Związku Motorowodnego i Narciarstwa Wodnego, Odznaka za zasługi dla Łowiectwa); także medalem SGP „Amigo Societas”. W roku 2018 otrzymał tytuł Starosty 20-lecia, a w 2019 roku Odznaczenie „Bene Meritus Powiatom”.

Bolesław Krstowczyk

Geodeta mający wybitne osiągnięcia na styku różnych dziedzin techniki, a w szczególności geodezji, metrologii i mechaniki. Twórca nowych idei w dziedzinie regulacji geometrii wielkich maszyn w ruchu, rozpowszechnionych w wielu krajach, poprzez publikacje a także sprzedaż technologii, urządzeń pomiarowych i oprogramowania do Indii (2002 rok), Rosji (2012 rok) i Chin (2017 rok).

Urodził się 28 stycznia 1949 roku w Bydgoszczy. Ukończył Technikum Geodezyjne w Bydgoszczy

(1968) i Wydział Geodezji i Kartografii Politechniki Warszawskiej (1973). Stopień naukowy doktora nauk technicznych uzyskał 18 kwietnia 1982 roku, na podstawie rozprawy „*Badania geodezyjne służące do ograniczenia wpływu deformacji na poprawność pracy pieców obrotowych*”.



I stopień specjalizacji inżyniera w zakresie geodezji inżyniersko-gospodarczej został mu nadany przez Ministerstwo Budownictwa, Gospodarki Przestrzennej i Komunalnej 27 grudnia 1985 roku. Uprawnienia zawodowe GUGiK uzyskał 1 grudnia 1985 roku, a uprawnienia dozoru o specjalności mierniczej Okręgowego Urzędu Górniczego w Poznaniu, w roku 2000.

W roku 1980 uzyskał patent Urzędu Patentowego na wynalazek „*Sposób wyznaczania odkształceń osi pieca obrotowego i rolek nośnych oraz urządzenie pomiarowe do wyznaczania odkształceń osi pieca obrotowego i rolek nośnych*”.

Praktyczne walory wynalazku i technika jego stosowania szybko skutkowały szerokim wykorzystaniem w wielu cementowniach krajowych i zagranicznych. Opracowanie i

ulepszanie techniki rozwiązywania problemów pomiarowych i sposobu rektyfikacji osi pieców przynosiły autorowi uznanie i nagrody. Najważniejsze to: Nagroda Prezesa GUGiK „*za wybitne osiągnięcia naukowe i techniczne w dziedzinie geodezji i kartografii*” w roku 1976 oraz w roku 1979; Nagroda II stopnia Ministra Infrastruktury „*za wybitne osiągnięcia twórcze w dziedzinie geodezji i kartografii*” w roku 2002; Wyróżnienie I Stopnia za osiągnięcia w dziedzinie techniki w 2011 roku przyznane przez Bydgoską Radę Federacji Stowarzyszeń Naukowo-Technicznych NOT. Przedmiotem nagrody było opracowanie pod tytułem „*Sposób monitorowania deformacji wielkich maszyn za pomocą skaningu laserowego*”.

Jest autorem artykułów naukowo-technicznych publikowanych w krajowej i zagranicznej prasie fachowej, między innymi w *Zement-Kalk-Gips* (Niemcy), *Rock Products* (USA), na temat nowej metody osiowania maszyn obrotowych podczas ich ruchu, nazwanego po raz pierwszy określeniem Hot Kiln Alignment, które weszło na stałe do światowego słownika technicznego i jest używane powszechnie.

Założył, w roku 1991, Przedsiębiorstwo Geodezyjnych Pomiarów Inżynierskich „*Geoservex*” i był jego dyrektorem do roku 2017. Rozpowszechnienie jego osiągnięć miało charakter komercyjny, polegający na sprzedaży technologii osiowania maszyn obrotowych, wyposażenia, oprogramowania oraz na szkoleniu inżynierów. Ofertą zainteresowały się takie jednostki jak: rada krajowa materiałów budowlanych Indii, wraz ze szkoleniem prowadzonym w Polsce i w Indiach, w roku 2002; Międzynarodowa Moskiewska Korporacja „*Mosintrast*” z Rosji w 2012 rok, ze szkoleniem w Rosji i Ukrainie; chińska korporacja z Szanghaju w roku 2017, ze szkoleniem w Chinach.

Aktywny członek i działacz Stowarzyszenia Geodetów Polskich od 1976 roku, pełniący od roku 2017 drugą kadencję obowiązki Prezesa Oddziału SGP w Bydgoszczy; także członka Zarządu Głównego. Podczas kadencji 2007-2011 był członkiem Sekcji Geodezji Inżynierskiej Polskiej Akademii Nauk; od 2007 roku jest członkiem Sekcji Geodezji Inżynierskiej Zarządu Głównego SGP.

Jest członkiem Kolegium Kapitanów Jachtowych Polskiego Związku Żeglarskiego i Przewodniczącym Komisji Morskiej Kujawsko-Pomorskiego Okręgowego Związku Żeglarskiego.

Odnaczony Złotym Krzyżem Zasługi, wyróżniony wieloma odznaczeniami organizacyjnymi.

Żonaty, troje dzieci, hobby: żeglarstwo, narciarstwo zjazdowe, turystyka.

Stanisław Marcin Wiliński

Geodeta mający wybitne osiągnięcia w zakładaniu geodezyjnych osnów triangulacyjnych w kraju i w Iraku; także osnów realizacyjnych oraz szczegółowych poziomych i wysokościowych. Jako pierwszy w kraju prowadził pomiary liniowe, wykorzystywane w osnowie podstawowej Polski i osnowach niższych klas. Podczas pracy w Iraku zaproponował zmiany w organizacji prowadzenia prac terenowych, przyjęte przez kierownictwo kontraktu, co skutkowało znacznym przyspieszeniem ich wykonywania. Za znaczne osiągnięcie uważa wykorzystanie zjawiska refrakcji do pomiaru długości boków, trudnych ze względu na

ukształtowanie przestrzeni pomiarowej. To pozwalało na unikanie stawiania wysokiej zabudowy. W latach dziewięćdziesiątych XX wieku zaprojektował i założył nowy typ osnowy realizacyjnej (której punkty utrwalono poza placem budowy) na potrzeby obsługi geodezyjnej budowy mostu autostradowego przez Wisłę w Czerniewicach oraz odcinka autostrady koło Torunia.

Urodził się 17 listopada 1934 roku w Biskupicach powiatu toruńskiego. Jest absolwentem Liceum Ogólnokształcącego w Chełmży (1952 rok), Wydziału Geodezji i Kartografii Politechniki Warszawskiej (1961 rok), a także studium podyplomowego Akademii Techniczno-Rolniczej w Olsztynie (początek lat dziewięćdziesiątych) w zakresie szczegółowych osnów geodezyjnych i szacowania nieruchomości.

Po odbyciu rocznego stażu asystenckiego w Katedrze Geodezji Wyższej u prof. Czesława Kameli, w 1962 roku podjął pracę zawodową w Państwowym Przedsiębiorstwie Geodezyjnym w Warszawie, gdzie



przedmiotem jego pracy było zakładania triangulacji państwowej w różnych miejscach kraju. W sezonie 1968 i 1969 wykonał pomiar dalmierzem elektrooptycznym *EOD-1* wykorzystującym światło białe lampy żarowej, długość boków triangulacyjnych w ciągu „trójkąta satelitarnego Berlin-Leningrad-Sofia”, a także pomiar kontrolny boków bazowych na punktach Laplace’a, w północno-wschodnim obszarze Polski.

Od 1972 roku pracował w Bydgoszczy, w Wojewódzkim Przedsiębiorstwie Geodezyjnym Gospodarki Komunalnej, gdzie prowadził obsługę geodezyjną budowy fabryki lin i drutu we Włocławku oraz opracował sieć punktów triangulacyjnych stanowiącej podstawę do rozwinięcia osnowy realizacyjnej na potrzeby obsługi budowy osiedli mieszkaniowych na obszarze *Nowego Fordonu*.

W powstałym w 1974 roku Okręgowym Przedsiębiorstwie Geodezyjno-Kartograficznym opracował program mapy zasadniczej dla wszystkich powiatów województwa Bydgoskiego, po czym w listopadzie tego roku rozpoczął pracę w Iraku, poczynając od założenia punktu głównego osnowy triangulacji podstawowej Iraku koło Karbali i sieci

pilotażowej kontraktu. Krajowe doświadczenie zawodowe okazało się niewystarczające do sprawnej i skutecznej pracy w warunkach pustynnych, które trzeba było stopniowo poznawać i oswajać się z nimi, tak aby wysiłek nielicznej grupy fachowców był efektywny. Ludzie, których pracą kierował mieli małe doświadczenie w zakładaniu osnowy triangulacyjnej, a dostarczony sprzęt pomiarowy nie do końca spełniał oczekiwania. Trzeba było się uczyć i przyjąć inny sposób prowadzenia pomiarów, skoro zamiast pięciu dalmierzy mikrofalowych i jednego dalmierza laserowego do pracy w miejscowych warunkach przydatny okazał się jedynie ten ostatni. Po zakończeniu prac nad siecią pilotażową pracował w dużej grupie, która została skompletowana na wiosnę 1975 roku. Na podstawie krytycznej oceny pracy w tym zespole zaproponował dyrekcji kontraktu przegrupowanie ludzi i środków, polegające na wyodrębnieniu dwóch grup wykonawczych. Ta sugestia została przyjęta i została powołana nowa grupa wykonawcza pod jego kierownictwem. Grupa ta osiągała bardzo dobre rezultaty, zarówno co do ilości, jak i jakości prac. Po kilku miesiącach powierzono mu kierowanie drugą grupą, z którą pracował do połowy 1984 roku. Za pracę w Iraku nadano mu Srebrny Krzyż Zasługi.

Po powrocie do kraju pracował w OPGK w Bydgoszczy, kierując pracownią dokumentacji technicznej. W 1988 roku powierzono mu kierowanie pracami w zakładzie OPGK w Toruniu. Główne prace wykonane przez niego to: zaprojektowanie i założenie osnowy realizacyjnej na potrzeby obsługi budowy mostu autostradowego przez Wisłę i odcinka autostrady koło Torunia; pozioma i wysokościowa osnowa III klasy na obszarze miasta Torunia; zaprojektowanie i wykonanie realizacyjnej podstawowej osnowy poziomej projektowanej autostrady na odcinku Lubicz-Rozgarty nad Wisłą pod Grudziądzem. Po 1999 roku, będąc na emeryturze, opracował projekty osnów III klasy miast: Grudziądz i Inowrocław.

Członkiem Stowarzyszenia Geodetów Polskich jest od 1 października 1959 roku, a aktywną działalność,

rozpoczętą w 1989 roku, prowadzi nieprzerwanie do obecnej chwili. W Stowarzyszeniu pełnił szereg funkcji, w Zarządzie Oddziału (sekretarza, prezesa, redaktora biuletynu „*Informacje*”, delegata do Bydgoskiej Rady FSNT NOT) i w Zarządzie Głównym (członka zarządu z wyboru w latach 2010-2017, członka Głównego Sądu Koleżeńskiego, sekretarza Głównej Komisji Etyki Zawodowej SGP, członka kolegium redakcyjnego „*Przeglądu Geodezyjnego*”).

Odnaczony Złotym Krzyżem Zasługi, Krzyżem Kawalerskim Orderu Odrodzenia Polski. Wyróżniony odznaczeniami resortu geodezji, obronności, medalem Prezydenta Miasta Bydgoszczy, medalem Starosty Bydgoskiego, także medalem SGP „*W uznaniu zasług*”, medalem „*Za zasługi dla NOT w Bydgoszczy*” i medalem im. Feliksa Kucharzewskiego „*Za zasługi dla piśmiennictwa Technicznego*”.

Żonaty, troje dzieci. Lubi spacerować, fotografować przyrodę i ludzi.

Podsumowanie

Podsumowując wydarzenia jakie miały miejsce w bydgoskiej organizacji geodetów najpierw pragnę podziękować wszystkim osobom, które podejmowały wysiłek i dokładały przez lata starań, aby nasze Stowarzyszenie spełniało oczekiwania swoich członków, jak również geodetów niezrzeszonych, a odczuwających potrzebę więzi i wspólnoty zawodowej. Dziękuję szczególnie tym osobom, które z różnych przyczyn nie mogły być przywołane w tym bardzo zwięzłym i subiektywnym opisie dziejów.

Nie mogę tu nie przywołać osoby inż. Józefa Pawłowskiego, który zainicjował w roku 1975 otwarcie „*Kroniki*” bydgoskiego oddziału SGP, a którą prowadzono przez kilkanaście lat. Jest ona opracowaniem zawierającym cenne informacje, do których mogłem sięgać w powyższym opracowaniu.

Dziękuję członkom Zarządu Bydgoskiej Rady Federacji Stowarzyszeń Naukowo-Technicznych NOT za postanowienie przygotowania i wydania monografii wskazującej na żywotność bydgoskiego środowiska inżynierów wszystkich specjalności.

Skromna objętość udostępnionego Stowarzyszeniu miejsca w monografii była powodem skrótowego opisu wielu wydarzeń, jak też pominięcia niektórych aktywności członków naszej organizacji. Chciałoby się pokazać znacznie szerzej i bardziej szczegółowo wiele realizowanych przedsięwzięć.

Mam wrażenie, graniczące z przekonaniem, że w opisie zdarzeń zbyt mało miejsca i uwagi znalazło się dla osób i firm, które materialnie i finansowo wielokrotnie wspierały działania naszej organizacji. Jest tak nie z powodu mojej niestaranności, czy zaniedbania, ale narzuconego ograniczenia rozmiarów tekstu. Uważam, że nie mogę nie wspomnieć nieustannej życzliwości i wsparcia materialnego uzyskiwanego ze strony Zenona Mietkiewicza Prezesa firmy handlowej „*Gemat*”.

Mimo rozmaitych wątpliwości pozwalałam sobie uznać, że uważny czytelnik i aktywny członek naszej organizacji może znaleźć w opracowaniu dość wierny obraz wydarzeń i przedsięwzięć proponowanych bydgoskiemu środowisku geodetów. Wszelkie niedomogi opracowania obciążają jedynie mnie. *smw*


Literatura

Źródła, które mogłem wykorzystać w opracowaniu są bardzo skromne, to:

- Kronika Stowarzyszenia Geodetów Polskich w Bydgoszczy, założona w 1975 roku;
- „Jubileusz Geodezji i 70-lecie Stowarzyszenia Geodetów Polskich na Kujawach i Pomorzu” - praca zbiorowa;
- Biuletyn informacyjny Stowarzyszenia Geodetów Polskich w Bydgoszczy „*Informacje*”; poszczególne numery pisma z lat 2002-2019 wykorzystano w różnym stopniu;
- Dzieje Stowarzyszenia Geodetów Polskich, praca zbiorowa pod redakcją prof. Stanisława Pachuty, t. 2, rok 1994; oddział Bydgoszcz.

Fotografie

W opracowaniu zamieściłem zdjęcia własne, poza tymi na stronach 18, 19, 20; wykonał je Henryk Siuda.





... sierpniowe kwitnienia roku 2019 ...





.. sierpień 2019 roku rozkwitły gazanią ..

