

Informacje

Nr 208





Stowarzyszenia Geodetów Polskich w Bydgoszczy

Sierpień 2019 roku



... w sierpniowej rosie i w słońcu 2019 roku ...





... róžane kwitnienia sierpnia 2019 roku ...



Z pracy Zarządu Oddziału

Zebranie środowiskowe Stowarzyszenia Geodetów Polskich w Bydgoszczy

W dniu 5 sierpnia 2019 roku miało miejsce zebranie Prezydium Stowarzyszenia Geodetów Polskich w Bydgoszczy. Prezes *Bolesław Krystowczyk* otwierając spotkanie powitał przybyłych i podziękował za obecność mimo wakacyjnej aury. zaproponował, aby obradować nad sprawami wskazanymi w projekcie programu zebrania podanym na stronie internetowej.



POWYŻEJ: Henryk Siuda; Bolesław Krystowczyk, Robert Cieszyński. Poniżej: Jerzy Chylewski, Ryszard Cieszyński, Ryszard Krzyżanowski.



W zebraniu uczestniczyli: Stanisław Marcin Wiliński, Jerzy Chylewski, Jarosław Kaszewski, Henryk Siuda, Sławomir Wnuk, Jakub Nowicki, Bolesław Krystowczyk, Ryszard Cieszyński, Ryszard Krzyżanowski, Robert Cieszyński, Filip Szramkowski, Jarosław Bolt.



Jerzy Chylewski;



Filip Szramkowski , Jakub Nowicki

W zebraniu uczestniczyli: Stanisław Marcin Wiliński, Jerzy Chylewski, Henryk Siuda, Sławomir Wnuk, Jakub Nowicki, Bolesław Krystowczyk, Ryszard Cieszyński, Ryszard Krzyżanowski, Robert Cieszyński, Filip Szramkowski, Jarosław Bolt.
Poniżej: Ryszard Krzyżanowski, Henryk Siuda, Bolesław Krystowczyk, Filip Szramkowski, Robert Cieszyński



Praca bydgoskiego oddziału SGP w świetle danych Zarządu Głównego Stowarzyszenia

Prezes *Bolesław Krystowczyk* dokonał oceny działalności Oddziału SGP w Bydgoszczy w zestawieniu z dokonaniem w innych oddziałach Stowarzyszenia w kraju. Zarząd Główny Stowarzyszenia Geodetów Polskich udostępnił zestawienie danych, które wskazują na zaangażowanie członków w organizacyjne działania poszczególnych oddziałów.



Filip Szramkowski;



Sławomir Wnuk

Kilka aktywności branych jest pod uwagę przy ocenie takiej działalności, jednak główny akcent został położony na pozyskiwanie środków finansowych, bez których nie można oczekiwać istotnej i znaczącej aktywności, zarówno poszczególnych członków, jak i całej społeczności oddziału.

To co udaje się nam prowadzić w obszarze gospodarczym, pozwala na pozyskanie dobrej oceny Zarządu Głównego: „*lokujemy się pośrodku zestawienia oddziałów*”.

Mówca przypomniał, że stałym źródłem wpływów do kasy oddziału są składki członkowskie. Kwota tu pozyskiwana nie zapewnia jednak możliwości prowadzenia szerszej aktywności, która by przyciągała do Stowarzyszenia geodetów niezrzeszonych. Drugim źródłem wpływów są należności z tytułu organizacji szkoleń, w których wykonawcy prac geodezyjnych, to przykre, uczestniczą dość rzadko.

Taka sytuacja, albo do niej podobna, jest także w innych oddziałach.

Najlepsze oceny zyskały oddziały w Gdańsku, Katowicach, Koszalinie, Krakowie, Lublinie, Łodzi, a

nieco gorsze w Warszawie i Wrocławiu. Dla oddziału toruńskiego brak jest danych.

Uzyskanie dobrej oceny, i to, że „jesteśmy dość dobrze postrzegani, to zasługa kolegów, którzy działają na rzecz oddziału. To dzięki inicjatywom i stałej aktywności Henryka Siudy i Roberta Cieszyńskiego udaje się pozyskiwać nieco grosza”.



Henryk Siuda, Bolesław Krystowczk;



Robert Cieszyński

Bolesław Krystowczyk przypomniał, że dawniej oddziały mogły organizować egzaminy na uprawnienia zawodowe, ale „egzaminy nam odebrali ..., to zostały jedynie szkolenia” jako źródło wpływów.

Henryk Siuda z pewnym zatroskaniem skonstatował: „teraz to idzie, ale co dalej”?



Ryszard Cieszyński, Ryszard Krzyżanowski, Jerzy Chylewski, Henryk Siuda, Bolesław Krystowczk, Robert Cieszyński, Filip Szramkowski, Jarosław Bolt

Ocena aktywności poszczególnych członków Zarządu Oddziału Stowarzyszenia

Prezes **Bolesław Krystowczyk** uznał, że na najwyższą ocenę działań i aktywności zasługują: poprzedni prezes SGP w Bydgoszczy **Henryk Siuda** oraz **Stanisław Marcin Wiliński**; trzecia osoba to **Robert Cieszyński**. Mówca dodał: „choć jesteśmy kolegami, to jednak należy zauważyć, że **Inspektor Wojewódzki** stanowi władzę realną w geodezji, a my w Stowarzyszeniu stanowimy jedynie władzę

społeczną”.



Jerzy Chylewski, Ryszard Cieszyński, Ryszard Krzyżanowski, Henryk Siuda, Bolesław Krystowczk, Robert Cieszyński.



Filip Szramkowski, Jarosław Bolt, Jakub Nowicki, Sławomir Wnuk

Kolejną osobą, która zasłużyła na wyróżnienie jest Maciej Lewandowski, „jako pierwszy z trzech sekretarzy oddziału”. Jego zasługą jest organizowanie turniejów piłkarskich dla geodetów województwa

(w bieżącym roku w maju odbył się po raz szósty). Zarząd powierzył mu prowadzenie oddziałowej strony internetowej, jej aktualizowanie bieżącymi informacjami z działalności oddziału, co wykonuje systematycznie.



Robert Cieszyński;
Poniżej: Jerzy Chylewski, Henryk Siuda, Bolesław Krystowczk, Robert Cieszyński, Filip Szramkowski, Jarosław Bolt



Ryszard Cieszyński





Filip Szramkowski, Jarosław Bolt, Jakub Nowicki, Sławomir Wnuk


Sławomir Wnuk z obowiązków wiceprezesa Zarządu Oddziału wywiązuje się należycie, na co wskazuje zorganizowanie przez niego kilku szkoleń dla geodetów regionu.

Poniżej: Henryk Siuda, Bolesław Krystowczyk, Robert Cieszyński





Sławomir Wnuk;



Bolesław Krystowczak

Jarosław Kaszewski zasługuje na wysoką ocenę za to, że „bardzo dobrze prowadzi kasę oddziału. Dzięki jego pracy mamy postęp w pozyskiwaniu składek członkowski. Ponad sześćdziesiąt procent zrzeszonych płaci systematycznie składki”.

Poniżej: Prezes Bolesław Krystowczyk z nowym członkiem SGP Filipem Szramkowskim, obok Robert Cieszyński



Powyższa wypowiedź i zawarte w niej spostrzeżenia były przyczynkiem do wielowątkowej wymiany zdań na temat jakości prac geodezyjnych i celowości uczestniczenia w szkoleniach organizowanych przez bydgoskie stowarzyszenie geodetów.



Jerzy Chylewski, Ryszard Cieszyński, Ryszard Krzyżanowski, Henryk Siuda, Bolesław Krystowczk, Robert Cieszyński

Henryk Siuda stwierdził, że zainteresowanie pracowników administracji geodezyjnej uczestniczeniem w szkoleniach okresowych „*jest z urzędu, a wykonawcy prac i usług geodezyjnych nie wykazują potrzeby aktualizowania wiedzy i podnoszenia kwalifikacji*”. Istotne jest pytanie „*jak doprowadzić do tego, żeby wykonawcy chcieli się pouczyć? Jest to tym bardziej potrzebne, bo prawo obowiązujące geodetów ulega nowelizowaniu i zmianom*”.

Poniżej: Bolesław Krystowczk, Robert Cieszyński, Jakub Nowicki, Jarosław Bolt, Sławomir Wnuk



Robert Cieszyński podziękował za uznanie jego pracy na rzecz Stowarzyszenia i wyróżnienie, dodając, że „praca kontrolera jest niełatwa i mało wdzięczna”.



Ryszard Krzyżanowski;

Filip Szramkowski, Jakub Nowicki

Odnosząc się do organizacji szkoleń stwierdził, że „szkolenia jednodniowe są niezbyt owocne, bowiem potrzebny jest także czas na pewną refleksję”. Uznał, że nieformalne przekazywanie wiedzy „jeden drugiemu” jest wycinkowe, niekompletne i pozostawia szeroki margines niedopowiedzeń.



Henryk Siuda, Bolesław Krystowczak, Robert Cieszyński

Bolesław Krystowczyk zwrócił uwagę na „Przegląd Geodezyjny” jako źródło wiedzy na tematy aktualnie

występujące w praktyce geodezyjnej. Szczególnie pomocne mogą okazać się kwestie prezentowane w "panelu ekspertów". Swoje spojrzenie na możliwość rozwiązywania praktycznych problemów podają geodeci o dużej znajomości poszczególnych zagadnień. W gronie ekspertów jest też *Robert Cieszyński*.



Filip Szramkowski, Jarosław Bolt, Jakub Nowicki, Sławomir Wnuk

Henryk Siuda wskazuje na celowość uczenia się na materiałach zamieszczanych w „Przeglądzie”. Uważa, że prenumerata miesięcznika i systematyczne czytanie artykułów w nim zamieszczanych może wiele razy ułatwić wykonanie określonego zadania.

Poniżej: Filip Szramkowski; Henryk Siuda.



Sławomir Wnuk przyznając, że z „Przeglądu Geodezyjnego” można wiele się nauczyć, stwierdził: „to my tu mamy trudne, dokuczliwe zjawisko słabych geodetów, którzy wykonują wiele prac psując przy tym ceny, a choć nie uzyskali uprawnień zawodowych, to na tworzonych przez nich dokumentach zawsze znajdzie się pieczętka i podpis geodety, który te uprawnienia posiada. My mówimy o takich ludziach «pieczętka». Najgorsze w tym wszystkim jest to, że ci ludzie rosną w siłę”.



Bolesław Krystowczyk, Jerzy Chylewski;



Henryk Siuda

Praktyka ta pleni się i psuje ogólną oceną geodetów, a cała branża traci na tym. Stąd propozycja szukania „narzędzi presji zawodowej na takich wykonawców”. Przywołując tematykę przeprowadzonego w kwietniu 2018 roku szkolenia stwierdził, że w nim nie uczestniczyli geodeci, którzy psują opinię o naszym zawodzie. Szkolenie wskazywało na popełniane błędy w czynnościach terenowych i pokazywało rzeczy, których wymagają weryfikatorzy oceniający operaty techniczne prac składanych do zasobu.

Poniżej: Henryk Siuda, Bolesław Krystowczk, Robert Cieszyński



Jakub Nowicki w nawiązaniu do powyższej wypowiedzi akcentował wagę prezentowanych na szkoleniu zagadnień i wniosków, które płynęły z przedstawianych przykładów rozwiązywania problemów. Dodał, że w terenie geodeta napotyka trudności, które samemu trudno pokonać. Jako przykład przywołał kłopot z wejściem geodety na *zamknięty teren* faktycznie, a nie w rozumieniu przepisów prawa geodezyjnego.



Jerzy Chylewski, Ryszard Cieszyński, Ryszard Krzyżanowski, Henryk Siuda, Bolesław Krystowczk, Robert Cieszyński



Filip Szramkowski, Jarosław Bolt, Jakub Nowicki, Sławomir Wnuk

Robert Cieszyński zwraca uwagę na sankcje karne, przewidziane w przepisach ustawy *Prawo geodezyjne i kartograficzne* za utrudnianie wejścia geodety na nieruchomość w celu wykonania czynności wynikłych

z zakresu zleconej pracy. Dał też wskazówkę, aby w umowie zastrzec możliwość wzrostu kosztów przez utrudnienia ze strony „opornych właścicieli nieruchomości”.



Bolesław Krystowczak, obok Henryk Siuda;



Robert Cieszyński

Przyjęcie do Stowarzyszenia nowego członka

Prezes *Bolesław Krystowczak* poinformował o wpłynięciu do Prezydium deklaracji członkowskiej. Złożył ją *Filip Szramkowski* prowadzący własną działalność gospodarczą w Bydgoszczy. Jest geodetą, który tytuł magistra uzyskał na Uniwersytecie Adama Mickiewicza w Poznaniu.

Po wysłuchaniu życiorysu zawodowego wypowiedzianego przez kandydata, na wniosek prowadzącego obrady, zebrani zdecydowali jednogłośnie o przyjęciu *Filipa Szramkowskiego* do Stowarzyszenia.



Jerzy Chylewski, Ryszard Cieszyński, Ryszard Krzyżanowski, Henryk Siuda

Stan spraw związanych z regionalnym zjazdem geodetów w Fojutowie

Prezes *Bolesław Krystowczyk* poinformował, że regionalny zjazd geodetów Pomorza i Kujaw odbędzie się w dniach od 6 do 8 września 2019 roku, a jego miejscem jest ośrodek wypoczynkowy w Fojutowie nad Wielkim Kanalem Brdy.



Bolesław Krystowczyk;



Jarosław Bolt, Jakub Nowicki

Ustalane warunki dotyczące noclegów i spraw bytowych mają charakter wstępny, a pewne szczegóły dotyczące tych kwestii będą przedmiotem dalszych ustaleń. Podobnie jest z programem zjazdu, który ma, jak dotąd, charakter ramowy i wymaga doprecyzowania i wskazania osób odpowiedzialnych za przebieg przygotowanych zajęć dla uczestniczących w spotkaniu.

Poniżej: Bolesław Krystowczyk, Jerzy Chylewski, Henryk Siuda



Bolesław Krystowczyk zachęcał, aby uczestnicy zebrania wskazywali propozycje zajęć do programu zjazdu, a sam uznał za właściwe, żeby uczestników zjazdu powitał i gości przedstawił *Bolesław Krystowczyk* oraz *Robert Cieszyński*, który wygłosi referat poświęcony zmianom jakie następowały w ostatnim dwudziestolecium; zmiany dotyczące uregulowań prawnych oraz postępu technologicznego i związanych z tym nowych, dobrych praktyk w zawodzie.



Bolesław Krystowczk, Jerzy Chylewski;

Jarosław Bolt

Piątkowy wieczór, po uroczystym otwarciu spotkania, to czas na przyjemności, rozpoczynające się kolacją, w trakcie której będzie toczyć się zabawa.



Filip Szramkowski, Jarosław Bolt, Jakub Nowicki

Na sobotnie przedpołudnie przewiduje się przeprowadzenie spływu kajakowego po wodach Wielkiego Kanału Brdy i rajd rowerowy. Popołudnie to czas na rozrywkę i zajęcia sportowe, w tym strzelanie z broni pneumatycznej (zgodnie z tradycją pod czujnym okiem Krzysztofa Narewskiego). Wieczorem „ognisko, które ktoś poprowadzi; są trzy potencjalne kandydatury, spośród których jedną zaprosimy”.



Filip Szramkowski;



Bolesław Krystowczak, Henryk Siuda

Henryk Siuda ognisko uważa za najlepszą okoliczność pozwalającą na to, by „coś ciekawego powiedzieć i wspólnie zaśpiewać”. W omawianym programie brakuje zadań geodezyjnych, ale niektórzy członkowie Prezydium ich rozwiązywanie uważają za mało interesujące.

Poniżej: Ryszard Krzyżanowski, Henryk Siuda, Bolesław Krystowczak, Robert Cieszyński



Zainteresowanie uczestnictwem w zjeździe jest umiarkowane. Odpłatność za udział w spotkaniu jest zróżnicowana i wynosi 295 złotych dla niezrzeszonych, a członek SGP płaci 260 złotych.



Bolesław Krystowczak;



Henryk Siuda

Prezentacja osiągnięć inżynierów bydgoskich w ostatnim stuleciu

Stanisław Marcin Wiliński przedstawił zamiar publicznej prezentacji dokonań bydgoskiego środowiska inżynierskiego z okazji stulecia powrotu Bydgoszczy do Polski. Przygotowania są nieco pogmatwane.

Zarząd Miasta zaproponował Bydgoskiej Radzie Federacji Stowarzyszeń Naukowo-Technicznych NOT pokazanie dokonań bydgoskich inżynierów w stuleciu niepodległości. Początkowo miały to być plakaty prezentowane we wrześniu na ulicy Mostowej, a plakat miał przedstawiać stowarzyszenie i dzieło oraz jego twórcę. Gdy materiał został przekazany do Biura Zarządu NOT, to się okazało, że w ustalonym na to terminie materiał dostarczyły jedynie cztery organizacje zaproszone do prezentacji.

Prezes Bydgoskiej Rady na spotkaniu w Urzędzie Miasta, w dniu 25 lipca br., przyjął nowy pomysł na prezentację, polegający na tym, aby na plakacie znalazły się dwie fotografie przedstawiające obiekty (budowle) związane z branżą, którą reprezentuje dane stowarzyszenie.

Rezultatem pracy geodety i trwałym jej śladem są zazwyczaj dokumenty zawierające wyniki pomiarów, dlatego w pierwszym terminie propozycja SGP sprowadzała się do pokazania dokumentacji związanej z założeniem punktu triangulacyjnego na kościele w Fordonie, wraz z przeniesieniem współrzędnych na punkty położone na ulicy. Punktem na kościele jest środek gałki pod krzyżem. Obecnie istniejąca gałka nie reprezentuje tego punktu, który był wyznaczony w 1973 roku, gdyż istniejące zwieńczenie wieży kościelnej jest budowlą powstałą po pożarze, który zniszczył wcześniejszą konstrukcję.

Po ustaleniach przyjętych w dniu 25 lipca do wskazanej wyżej dokumentacji zostały dołączone fotokopie mapy katastralnej centralnej części Bydgoszczy. Mapy powstały w 1911 roku na podstawie wyników pomiarów z 1863 roku. Pierwszą wykreślił rysownik katastralny Chylewski, a drugą zaktualizował w 1947 roku A. Adamski.

Co ostatecznie trafi na prezentowany plakat (wrzesień/październik br.), tego nie da się teraz powiedzieć, bo ostatecznie oczekiwania wykonawców plakatu nie są do końca skonkretyzowane: „*najlepiej, żeby to były dawne fotografie budowli, do tego czarno-białe*”.

Podziękowania serdeczne i gorące, „*moje i Stowarzyszenia*”, należą się Danucie Kosieniak Dyrektor

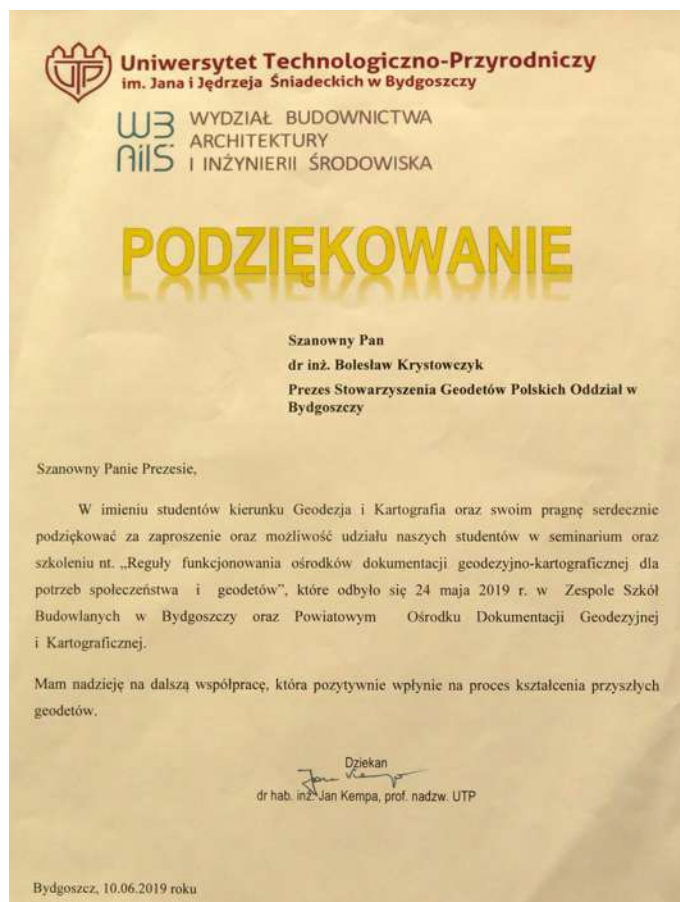
Miejskiej Pracowni Geodezyjnej oraz pracownikom ośrodka dokumentacji geodezyjnej i kartograficznej z Zofią Majewską za życzliwe potraktowanie potrzeb związanych z prezentacją: z zasobu udostępniono archiwalne mapy i dokumenty, pieczołowicie chronione przed degradacją.

Warto tu dodać, że mapy katastralne, aktualizowane w okresie międzywojennym stanowiły podstawowy dokument, który wykorzystywali ówcześni geodeci w swojej pracy. Są one niekiedy i dzisiaj materiałem dokumentującym prawa stron w dociekaniach sądowych o prawa własności.


Wyróżnienia członków Stowarzyszenia

Bolesław Krystowczyk przypomniał, że Zarząd Główny zdecydował o wybiciu medalu na stulecie SGP. Medal ma być nadawany osobom szczególnie wyróżniającym się w pracy na rzecz Stowarzyszenia oraz środowiska zawodowego geodetów. Do opracowania kryteriów nadania tego wyróżnienia powołano już stosowny zespół osób. Zaproponowane przez to gremium kryteria zatwierdzi Zarządu Głównego SGP na zebraniu w dniu 13 września 2019 roku.

Wolą Prezydium bydgoskiego Zarządu SGP jest, aby wyróżnieni członkowie Oddziału byli uhonorowani medalem podczas spotkania opłatkowego. To spotkanie będzie też okazją do spojrzenia na to, jak w tym roku radziło sobie z pracą organizacyjną bydgoskie Stowarzyszenie.



Powyżej: Prezes Bolesław Krystowczk; Fotokopia listu nadesłanego przez Dziekana Wydziału Budownictwa Architektury i Inżynierii Środowiska UTP prof. Jana Kempy. Poniżej: Jerzy Chylewski, Henryk Siuda, Bolesław Krystowczk.



Zadania przewidziane w planie pracy oddziału do realizacji przed końcem tego roku

Prezes *Bolesław Krystowczyk* przypomniał te zamierzenia, które pozostały do wykonania przez bydgoski oddział SGP w bieżącym roku: wcześniej omawiany zjazd geodetów w Fojutowie; szkolenie dla nauczycieli zawodu w technikach geodezyjnych, które przygotowują i poprowadzą *Maria Gadomska* i *Beata Startek*, a które odbędzie się we wrześniu w Bydgoszczy; spotkanie opłatkowe w grudniu, w hotelu *BRDA*.

W planie pracy jest też zadanie polegające na opracowaniu *kalkulacji nakładu pracy w typowych pracach wykonywanych przez geodetów regionu*. Spotkanie, które miało służyć zaprezentowaniu *kalkulacji* jest przewidziane na październik, ale ze strony osób, które przyjęły propozycję wykonania tego opracowania nie ma dotąd informacji o postępie w formułowaniu szczegółów przedsięwzięcia.

Bolesław Krystowczyk przypomniał, że bydgoski zamiar, zainicjowany przez *Sławomira Wnuka* zyskał uznanie w środowiskach geodezyjnych innych regionów, a pełne wsparcie wyraziła temu wysiłkowi *Ludmiła Pietrzak* redaktor naczelny „*Przeglądu Geodezyjnego*”. Zatem „*warto by to mieć!*”

Uwagi i wolne wnioski

Jakub Nowicki poinformował o sporządzonym przez siebie protokole zebrania bydgoskich geodetów, jakie odbyło się w dniu 3 czerwca 2019 roku. Na sugestię prezesa *Bolesława Krystowczyka* protokół odczytał *Jakub Nowicki*, który zapewnił też, że sporządzi protokół bieżącego zebrania.

Bolesław Krystowczyk poinformował, że Stowarzyszenie otrzymało podziękowania Dziekana Wydziału Budownictwa Architektury i Inżynierii Środowiska Uniwersytetu Technologiczno-Przyrodniczego prof. *Jana Kempy* za zaproszenie studentów kierunku geodezja i kartografia do udziału w seminarium, w dniu 25 maja 2019 roku, którego tematem były reguły praktycznego funkcjonowanie powiatowego ośrodka dokumentacji geodezyjnej.

Prezes *Bolesław Krystowczyk* uznał, że porządek zebrania został wyczerpany, podziękował wszystkim za aktywny w nim udział i zamknął obrady.


Stanisław Marcin Wiliński





... kolory sierpnia 2019 roku ...





... w sierpniu 2019 roku ...



Profesor Edward Kujawski nie żyje



1937-2019

Z głębokim żalem zawiadamiamy, że w dniu 15 sierpnia 2019 roku zmarł, przeżywszy 81 lat **prof. Edward Kujawski**, czynny nauczyciel akademicki w Uniwersytecie Technologiczno-Przyrodniczym;

wcześniej organizował i prowadził studia geodezyjne (2007-2011) w Kujawsko-Pomorskiej Szkole Wyższej w Bydgoszczy.

Odnaczony Krzyżem Kawalerskim Orderu Odrodzenia Polski; Stowarzyszenie Geodetów Polskich wyróżniło Go Diamentową Honorową Odznaką SGP i nadało Mu medal „Amigo Societas”.



... w fotograficznych wspomnieniach ...



...w różnych okolicznościach ...



... w rozmaitych nastrojach ...



... świętowanie osiemdziesięciolecia ...





Prof. dr hab. inż. Edward Kujawski urodził się 20.09.1937 r. w Bydgoszczy. W mieście tym ukończył szkołę podstawową i średnią otrzymując świadectwo dojrzałości w 1954 r. Studia na Wydziale Geodezji i Kartografii Politechniki Warszawskiej odbył w latach 1955-60. Od stycznia 1961 r. rozpoczął pracę na Wydziale Komunikacji Politechniki Warszawskiej na stanowisku asystenta. Stopień doktora nauk technicznych uzyskał w 1968 roku. W roku 1972 decyzją Ministra Oświaty i Szkolnictwa Wyższego, na podstawie oceny dorobku naukowego, został powołany na stanowisko docenta w Wyższej Szkole Inżynierskiej im. Jana i Jędrzeja Śniadeckich w Bydgoszczy - ówczesnej nazwie Uniwersytetu Technologiczno-Przyrodniczego. Stopień doktora habilitowanego nauk technicznych w zakresie geodezji inżyniersko-przemysłowej nadała mu Rada Wydziału Geodezji i Kartografii Politechniki Warszawskiej w roku 1985 na podstawie rozprawy „Modyfikacja metody precyzyjnej niwelacji geometrycznej z punktu widzenia potrzeb badania obiektów mostowych”. W roku 2004 Prezydent Rzeczypospolitej Polskiej nadał mu tytuł profesora nauk technicznych. W roku 2007 przechodząc na emeryturę, zatrudnił się w Kujawsko-Pomorskiej Szkole Wyższej na stanowisku profesora zwyczajnego. W tymże roku, pod jego opieką merytoryczną, Uczelnia ta uruchomiła Wydział Techniczny z kierunkiem nauczania „geodezja i kartografia” na poziomie inżynierskim. Prof. Edward Kujawski objął na nim funkcję dziekana. W roku 2011 powrócił na Uniwersytet Techniczny, gdzie pracował na stanowisku profesora zwyczajnego, pełniąc jednocześnie funkcję kierownika Katedry Inżynierii Produkcji i Zarządzania w Budownictwie na Wydziale Budownictwa, Architektury i Inżynierii Środowiska.

Prof. Edward Kujawski był członkiem Sekcji Geodezji Inżynierskiej Komitetu Geodezji Polskiej Akademii Nauk i wieloletnim członkiem Jury konkursu Olimpiada Wiedzy Geodezyjnej i Kartograficznej. W okresie swojej pracy zawodowej prof. E. Kujawski wypromował pięć doktorów nauk w zakresie geodezji i kartografii; opublikował kilkadziesiąt prac naukowych, w tym cztery publikacje książkowe z zakresu geodezji oraz wyceny nieruchomości. W latach 2000-2006 współpracował w Wydziałem Budownictwa Uniwersytetu Tongji w Szanghaju w zakresie inwentaryzacji zabytkowych obiektów architektonicznych. Za aktywny udział w rozwoju szkolnictwa geodezyjnego oraz działalność w kierowniczych gremiach Wydziału i Uczelni bydgoskiej, prof. E. Kujawski został odznaczony w roku 2011 Krzyżem Kawalerskim Orderu Odrodzenia Polski, srebrnym i złotym Krzyżem Zasługi oraz Medalem Komisji Edukacji Narodowej (1979), wieloma odznaczeniami resortowymi oraz nagrodami Ministra Nauki, Szkolnictwa Wyższego i Techniki. Stowarzyszenie Geodetów Polskich uhonorowało Profesora Złotą i Diamentową Odznaką Honorową SGP oraz medalem „Amigo Societas”.


CZEŚĆ JEGO PAMIĘCI!

dr inż. Bolesław Krystowczyk





... w sierpniu 2019 roku ...





... różności sierpnia 2019 roku ...

