


Informacje

Nr 207



Stowarzyszenia Geodetów Polskich w Bydgoszczy

Lipiec 2019 roku



... w lipcu 2019 roku ...





... kwitnienia lipca 2019 roku ...



Z pracy Zarządu Oddziału

Zebranie Prezydium Stowarzyszenia Geodetów Polskich w Bydgoszczy

W lipcu 2019 roku, zgodnie z propozycją Wiceprezesa Henryka Siudy, przyjętą przez zebranie w dniu 3 czerwca 2019 roku, spotkanie środowiskowe geodetów bydgoskich nie odbyło się. Lipiec, jako czas wakacyjny został podobnie potraktowany w środowisku geodetów bydgoskich, którzy bieżące sprawy organizacyjne chcą poprowadzić dopiero w sierpniu br. To ustalenie nie zwalnia jednak redakcji biuletynu od pracy, bo do przekazania są relacje z wydarzeń, które miały miejsce w maju.





**Stowarzyszenie Geodetów Polskich
w Bydgoszczy**

ZAPRASZA

na

XXI regionalny zjazd geodetów Pomorza i Kujaw

**Odbędzie się on w czasie od 6 do 8 września 2019 roku,
w Fojutowie nad Wielkim Kanalem Brdy, w powiecie tucholskim.**

Spotkanie rozpoczniemy o godzinie 18.00, po zarejestrowaniu swojej obecności na zjeździe, uroczystym otwarciem. Gościć będziemy przedstawiciele władz stowarzyszeniowych oraz władz samorządowych.

Spośród proponowanych zajęć warto skorzystać z możliwości odbycia spaceru nad kanałem i w dorodnych lasach, uczestniczenia w konkursach geodezyjnych i grach sportowych. Atrakcyjna dla wszystkich winna okazać się zabawa taneczna w piątkowy wieczór, spływ kajakowy oraz ognisko z grillem w sobotę.

Ramowy program zjazdu

- Piątek 6 września 2019:** godz. 16.00 rejestracja uczestników;
godz. 18.00 otwarcie zjazdu; godz. 19.00 uroczysta kolacja.
- Sobota 7 września 2019:** godz. 9.00 śniadanie; spływ kajakowy po Wielkim Kanale Brdy;
godz. 13.30 obiad; godz. 14.30 zajęcia sportowe; pokazy sprzętu pomiarowego; godz. 18.00 ognisko z grillem.
- Niedziela 8 września 2019:** godz. 9.00 śniadanie; godz. 10.00 zamknięcie zjazdu, po czym czas na zagospodarowanie indywidualne: spacer, grzybobranie.


Koszt udziału w zjeździe wynosi 295.- złotych; członkowie SGP oddziału w Bydgoszczy, z aktualnie opłaconymi składkami płacą 260.- złotych Deklaracji udziału w zjeździe, wraz z wpłatą zaliczki w wysokości 200.- złotych, należy dokonać do 16 sierpnia 2019 roku. Organizacji spotkania podjęli się geodeci z Bydgoszczy.

**Deklarację udziału w spotkaniu wraz z zaliczką przyjmować będą:
w Bydgoszczy Henryk Siuda tk. 501 042 440; we Włocławku Urszula Tomczak t. 54 230 46 82
w Toruniu Piotr Rygielski t. 56 662 88 84, tk. 665 056 403; w Świeciu Stefan Starszak.**


Bydgoszcz, dnia 22 lipca 2019 roku

**Prezes
Stowarzyszenia Geodetów Polskich
w Bydgoszczy**

Bolesław Krystowczyk



...lipiec 2019 roku liliami rozkwitły ...





... rozkwitłe różnaitości lipca 2019 roku ...



Seminarium dla studentów i uczniów kierunków geodezyjnych

Prezydium Stowarzyszenia Geodetów Polskich w Bydgoszczy przygotowało szkolenie mające charakter seminaryjny. Podjęte, w dniu 24 maja 2019 roku, działanie nosiło tytuł „Reguły funkcjonowania ośrodków dokumentacji geodezyjnej i kartograficznej dla potrzeb społeczeństwa i geodetów, z prezentacją wiodących Ośrodków”. Miejszem pierwszej części spotkania był Zespół Szkół Budowlanych.



W oczekiwaniu na rozpoczęcie seminarium ...

Prezes SGP Bolesław Krystowczyk

Szkolenie składało się z części wprowadzającej, w czasie której słuchacze mieli możliwość zapoznania się z prawnymi przesłankami prowadzenia zasobu geodezyjnego i kartograficznego przez urząd miasta lub powiatu oraz części praktycznej w ośrodkach dokumentacji geodezyjnej i kartograficznej – miejskim i powiatowym.



Uczestnicy seminarium na sali obrad, pierwsza po prawej Anna Cyrklaf, potem nauczyciele akademicy UTP Małgorzata Sztubecka, Adam Bujarkiewicz, Jacek Sztubecki
Przybyłych na szkolenie: studentów Wydziału Architektury, Budownictwa i Inżynierii Środowiska Uniwersytetu Technologiczno-Przyrodniczego z nauczycielami i uczniów klas geodezyjnych Zespołu

Szkół Budowlanych, w imieniu Dyrekcji Szkoły powitała Beata Startek nauczycielka geodezji w ZSB.



Seminarium otwiera Beata Startek, obok Bolesław Krystowczyk;

Od prawej: Bolesław Krystowczyk, Jarosław Kaszewski, Anna Cyrklaf, Jacek Sztubecki

Jako organizator seminarium głos zabrał Prezes oddziału bydgoskiego SGP Bolesław Krystowczyk, który dziękował za liczną obecność studentów, uczniów i nauczycieli akademickich. To daje satysfakcję Stowarzyszeniu i osobom, które podjęły się trudu przedstawienia spraw składających się na działania powiatowego ośrodka dokumentacji geodezyjnej i kartograficznej, placówki istotnej dla geodetów.

Poniżej: Anna Cyrklaf mówi o administracji geodezyjnej;

studentki i studenci UTP podczas seminarium ...



Po wysłuchaniu trzech prezentacji zainteresowani będą mogli zapoznać się z pracą ośrodka i organizacją obsługi potrzeb obywateli, firm i geodetów uprawnionych do samodzielnego wykonywania zawodu.



Uczestnicy seminarium na sali obradi, po prawej: Bolesław Krystowczyk, Adam Bujarkiewicz, Jarosław Kaszewski, Jacek Sztbecki

Część referatową szkolenia poprzedziło wyświetlenie filmu „100-lecie Stowarzyszenia Geodetów Polskich”, którego premiera miała miejsce 25 stycznia 2019 roku podczas świętowania jubileuszu SGP.

Poniżej: Henryk Siuda przedstawia reguły działania powiatowego ośrodka dokumentacji geodezyjnej i kartograficznej ...



Anna Cyrklaf w referacie „*Historia administracji polskiej geodezji*” zawarła informacje mówiące o staraniach świątłych geodetów o powołanie centralnej administracji geodezyjnej już w dwudziestolecu międzywojennym. Starania te były skuteczne dopiero w latach po drugiej wojnie światowej, kiedy powołano Centralny Urząd Geodezji i Kartografii, z czasem zmieniony na Główny Urząd Geodezji i Kartografii. Jego usytuowanie prawne było zmienne. Były też zakusy na jego likwidację, co świadczy, że rządzący krajem nie doceniali - i nie doceniają - roli jaką pełnią w życiu gospodarczym i społecznym informacje pozyskiwane przez geodetów.



Beata Startek, obok Jarosław Kaszewski;



Anna Cyrklaf

Główny Urząd Geodezji i Kartografii, działający jako centralny organ rządowy w kraju, na poziomie wojewódzkim swoje władztwo sprawował poprzez delegatury, które udostępniały geodetom materiały i dane dotyczące triangulacji.



Jacek Sztubecki, Adam Bujarkiewicz, Anna Cyrklaf, Beata Startek, Jarosław Kaszewski, Bolesław Krystowczyk

Kiedy powołano centralny ośrodek dokumentacji geodezyjnej i kartograficznej, udostępnianie danych i

informacji o osnowach geodezyjnych, początkowo szczegółowych, a z czasem także podstawowych zostało przekazane ośrodkom wojewódzkim. Czynności nadzoru i kontroli, zarówno w odniesieniu do geodezyjnej administracji samorządowych powiatów, jak i wykonawców prac i usług geodezyjnych zostały powierzone wojewódzkim inspektorom nadzoru geodezyjnego i kartograficznego.



Powyżej: Henryk Siuda wygłasza referat. Poniżej: Uczestnicy seminarium, na końcu sali Beata Startek; Jarosław Kaszewski podczas prezentacji.



Henryk Siuda (Geodeta Powiatowy w Starostwie Bydgoskim) w referacie „Praktyczne zasady działania

Ośrodków Dokumentacji Geodezyjnej i Kartograficznej” przedstawił, przywołując przykład ośrodka dokumentacji geodezyjnej i kartograficznej powiatu bydgoskiego, funkcjonowanie tej placówki jako miejsca, w którym gromadzi się wyniki prac prowadzonych przez firmy i geodetów uprawnionych.



Uczestnicy seminarium podczas głoszenia referatu przez Henryka Siudę

Przedmiotem szczegółowego omówienia był całościowy proces, jakiemu podlega możliwość wykonania prac geodezyjnych i kartograficznych, zgodnie z obowiązującymi geodetów przepisami prawa.

Poniżej: Jacek Sztubecki, Adam Bujarkiewicz, Małgorzata Sztubecka, Anna Cyrklań, Bolesław Krystowczyk



Procedura ta wymaga zgłoszenia woli (potrzeby) wykonania prac geodezyjnych przez firmę lub geodetę uprawnionego, co jest równoznaczne z prawem do korzystania z danych i materiałów geodezyjnych i kartograficznych powiatowego zasobu. Zgłoszenie otwiera możliwość sięgania do wszystkich informacji archiwizowanych w zasobie, ich analizy i oceny przydatności do wykonania zgłoszonych przez geodetę prac. Wykonawca prac uzgadnia z ośrodkiem zakres i rodzaj danych, które wykorzysta.



Anna Cyrklaf, Bolesław Krystowczyk, Magdalena Popielewska;

Jarosław Kaszewski


Poniżej, od prawej: Magdalena Popielewska, Bolesław Krystowczyk, Małgorzata Sztubecka, Anna Cyrklaf, Jacek Sztubecki, stoi Beata Startek



Zrealizowane i zakończone prace, łącznie z dokumentacją dla zlecającego geodecie ich wykonanie, są poddawane weryfikacji pod względem zgodności z wymogami prawa, a materiały dla zamawiającego ośrodek uwierzytelnia (nadaje stosowne klauzule, przewidziane w przepisach prawa).



Jacek Sztubecki, Adam Bujarkiewicz, Małgorzata Sztubecka;
Poniżej: Magdalena Popielewska, Bolesław Krystowczyk, Henryk Siuda



Przemawia Magdalena Popielewska



Protokół weryfikacji dokumentacji wykonawczej - nazywanej operatem technicznym - pozwala na przyjęcie wyników do zasobu geodezyjnego i kartograficznego, jeśli nie wskazano w nim uchybień i wad, które wykonawca winien naprawić i usunąć.



Jarosław Kaszewski, Anna Cyrklaf, Magdalena Popielewska

Poniżej: Studenci UTP w powiatowym ośrodku dokumentacji geodezyjnej i kartograficznej w Bydgoszczy, z Prawej Maciej Lewandowski



Jarosław Kaszewski (Geodeta Powiatowy w Starostwie Żnińskim) w referacie „Nowoczesne formy prowadzenia zasobu geodezyjnego i kartograficznego w kontekście projektów unijnych” naszkicował działania Związku Powiatów Województwa Kujawsko-Pomorskiego, powołanego do „unowocześnienia geodezji w naszym województwie”.



Powyżej i poniżej: studenci UTP w powiatowym ośrodku dokumentacji geodezyjnej i kartograficznej starostwa bydgoskiego.



Pierwszym, skutecznie podjętym przez Związek zadaniem, zakończonym w 2015 roku, było wykonanie modernizacji ewidencji gruntów i budynków. Przyjęte ustalenie stanowiło, aby podjęty proces został przeprowadzony w sposób jednolity we wszystkich powiatach ziemskich województwa.

Wyniki tych wielkich i rozległych prac, po ich profesjonalnej kontroli trafiły do powiatowych ośrodków dokumentacji, gdzie poddane stosownej procedurze weryfikacyjnej, wzbogaciły zasoby geodezyjne w poszczególnych starostwach. Ten obszerny materiał, po jego pełnym włączeniu do zasobu i otwarciu na korzystanie z niego, wniósł do pracy ośrodka nową, bogatszą jakość oferty dla zainteresowanych.

Drugie zadanie podjęte przez Zarząd Związku Powiatów to informatyzacja danych i materiałów, jakimi dysponują ośrodki dokumentacji geodezyjnej i kartograficznej dziewiętnastu powiatów województwa. Działania w tym obszarze unowocześniania kujawsko-pomorskiej geodezji są obecnie realizowane.

Nadanie formy elektronicznej zgromadzonym w zasobie powiatowym danych i materiałów stanowi pierwszy etap zamierzonego zadania, którym jest przekształcenie dotychczasowej mapy zasadniczej do postaci obiektowej i utworzenie elektronicznych baz danych przestrzennych oraz założenie geodezyjnej ewidencji sieci uzbrojenia technicznego (*Gesut*).

Te trzy referaty wyczerpywały program seminarium, które zgromadziło w Zespole Szkół Budowlanych studentów i uczniów kierunku geodezja i kartografia.

Podziękowanie za trud przeprowadzenia seminarium Magdalena Popielewska Dyrektor Zespołu Szkół Budowlanych skierowała do obecnych na sali członków Prezydium SGP w Bydgoszczy oraz nauczycieli za opiekę nad studentami i uczniami, którzy licznie przybyli na spotkanie.


Zajęcia praktyczne w ośrodku dokumentacji geodezyjnej i kartograficznej starostwa bydgoskiego przy ul. Zygmunta Augusta 16 w Bydgoszczy poprowadził kierownik tej placówki Maciej Lewandowski. W dniu 24 maja 2019 roku Studenci Uniwersytetu Technologiczno-Przyrodniczego w Bydgoszczy mieli sposobność zapoznania się ze sposobami praktycznej realizacji potrzeb jednostek wykonawstwa geodezyjnego, które realizują zlecane im zadania. W trakcie tych zajęć wskazano na wymagania, jakie stawia się dokumentacji składanej przez wykonawców do zasobu geodezyjnego i kartograficznego.

Zajęcia praktyczne w miejskim ośrodku dokumentacji geodezyjnej i kartograficznej dla uczniów klas geodezyjnych Zespołu Szkół Budowlanych w Bydgoszczy odbyły się w dniu 22 maja 2019 roku.


Z wymogami, jakie trzeba spełnić, aby móc korzystać z usług ośrodka, a w szczególności z materiałów i danych zgromadzonych w zasobie, zapoznała przybyłych Danuta Kosieniak Dyrektor Miejskiej Pracowni Geodezyjnej w Bydgoszczy przy ulicy Grudziądzkiej 9-15.

foto Henryk Siuda





... w lipcu 2019 roku ...





Nowa bydgoska „ASTORIA” wyrasta w miejscu dawnej pływalni.




... będzie tu wielki basen pływacki ...





... w lipcu 2019 roku ...





... kwitnienia lipca 2019 roku ...





... bydgoskie żniwa 2019 roku ...





... susza na bydgoskich polach uprawnych w lipcu 2019 roku ...





... rozmaiłości lipca 2019 roku ...





... w lipcu 2019 roku ...



VI Turniej piłkarski geodetów województwa kujawsko-pomorskiego 2019

Po raz szósty Zawody Piłki Nożnej Geodetów województwa kujawsko-pomorskiego 2019 odbyły się w dniu 11 maja 2019 roku. Podobnie jak w latach poprzednich zawody rozgrywano na obiekcie KS „Gwiazda”, przy ulicy Bronikowskiego 45 w Bydgoszczy.



Bolesław Krystowczyk, Edward Gugniewicz;



Maciej Lewandowski

Spotkanie piłkarzy rozgrywano przy jego istotnej zmianie organizacyjnej.

Poniżej: Jakub Kuśnierz, Mateusz Lewandowski, Andrzej Orliński, Waldemar Saj, Tomasz Kubiak, Piotr Kolodziej;

Radosław Zakrzewski, Dawid Pruski, Adrian Banaszak





Zawody otwierają: Sławomir Wnuk, Bolesław Krystowczyk, Maciej Lewandowski, Edward Gugniewicz

Zawody piłkarskie zostały rozegrane jako towarzyski mecz, w wymiarze czasowym dwa razy po 45 minut, na głównej płycie obiektu sportowego o sztucznej nawierzchni. Organizatorzy zaplanowali mecz pomiędzy drużynami wyłonionymi spośród geodetów wykonujących prace i usługi geodezyjne oraz geodetów zatrudnionych w jednostkach samorządowej administracji geodezyjnej. Przy tym niektórzy wykonawcy zasilili drużynę Administracji Geodezyjnej.



Organizatorzy i uczestnicy zawodów podczas otwarcia spotkania ...

Uroczystego otwarcia wydarzenia, krótko po godzinie dziesiątej, dokonał Prezes Stowarzyszenia