

Informacje

Nr 203



Stowarzyszenia Geodetów Polskich w Bydgoszczy

Marzec 2019 roku



... marcowe kwitnienia 2019 roku ...





... kwietne różnaitości marca 2019 roku ...



Z pracy Zarządu Oddziału

Zebranie środowiskowe Stowarzyszenia Geodetów Polskich w Bydgoszczy

W dniu 4 marca 2019 roku odbyło się zebranie Prezydium Stowarzyszenia Geodetów Polskich w Bydgoszczy. Prezes Bolesław Krystowczyk witając przybyłych podziękował Zbigniewowi Reflińskiemu za jego obecność podczas ustalania szczegółów dwóch kluczowych przedsięwzięć, jakimi są zadania przewidziane w planie pracy oddziału na pierwsze półrocze, realizowane przy współudziale geodetów Torunia. Te zagadnienia to przybliżenie studentom i uczniom funkcji i pracy ośrodków dokumentacji geodezyjnej i kartograficznej oraz pokazanie, jakiego nakładu pracy wymaga poprawnie wykonana przez geodetę praca, w podstawowych asortymentach.



Robert Cieszyński, Jerzy Chylewski;



Bolesław Krystowczyk

Obecni zdecydowali, aby obrady prowadzić w zgodzie z porządkiem dnia udostępnionym poprzez stronę internetową bydgoskiego Oddziału SGP.

Poniżej: Anna Cyrklaf, Anna Deręgowska, Szymon Chojnacki, Małgorzata Sztubecka



W zebraniu uczestniczyli: Stanisław Marcin Wiliński, Bolesław Krystowczyk, Jerzy Chylewski, Jarosław Kaszewski, Zbigniew Refliński, Henryk Siuda, Joanna Gęsikowska, Anna Cyrklaf, Anna Deręgowska, Szymon Chojnacki, Adam Bojarkiewicz, Małgorzata Sztubecka, Maciej Lewandowski, Jacek Gezela, Sławomir Wnuk, Robert Cieszyński.



Od prawej: Anna Cyrklaf, Robert Cieszyński, Joanna Gęsikowska;

Henryk Siuda, Jarosław Kaszewski

Stulecie powrotu Bydgoszczy do Macierzy

Prezes Bolesław Krystowczyk poinformował o zamiarze uroczystego upamiętnienia przez Bydgoską Radę Federacji Stowarzyszeń Naukowo-Technicznych NOT setnej rocznicy powrotu Bydgoszczy do Macierzy. Wydarzenie jest przewidziane na styczeń 2020 roku. Nasz oddział przedłożył organizatorom wydarzenia materiały ilustrujące nasze stuletnie dzieje: cztery plakaty formatu A1 oraz tekst przewidziany do publikacji przygotowywanej przez Zarząd Główny Stowarzyszenia (jednak do wydania tej publikacji nie doszło, z uwagi na niedostarczenie materiałów przez niektóre oddziały).

Poniżej: Anna Deręgowska, Szymon Chojnacki, Małgorzata Sztubecka



Zarząd Bydgoskiej Rady zwołuje na dzień 5 marca 2019 roku spotkanie z prezesami bydgoskich oddziałów stowarzyszeń sfederowanych w Radzie. Przedmiotem spotkania ma być omówienie programu świętowania rocznicy. W oczekiwaniu Zarządu Rady Stowarzyszenia mają aktywnie uczestniczyć w przygotowaniu wydarzenia, którego punktem kulminacyjnym będzie konferencja, okolicznościowa publikacja i wystawa plakatów.



Robert Cieszyński, Jerzy Chylewski, Anna Cyrklań, Anna Deręgowska

Seminarium na temat funkcjonowania powiatowych ośrodków dokumentacji geodezyjnej i kartograficznej

Przedsięwzięcie stanowi ofertę dla studentów i uczniów bydgoskich szkół i uczelni zainteresowanych prawnymi oraz praktycznymi aspektami działania powiatowego ośrodka dokumentacji geodezyjnej i kartograficznej (dkg).

Poniżej: Henryk Siuda, Jarosław Kaszewski, Jerzy Chylewski, Joanna Gęsikowska



Symposium, które odbędzie się w dniu 12 kwietnia 2019 roku składać się będzie z dwóch części. Miejszem zaprezentowania zagadnień prawnych funkcjonowania ośrodka dgk będą pomieszczenia Zespołu Szkół Budowlanych w Bydgoszczy, przy ulicy Pestalozzkiego 18. Sprawy organizacyjne zostały powierzone Beacie Startek i Jackowi Sztubeckiemu.



Joanna Gęsikowska, Robert Cieszyński, Anna Cyrklaf, Anna Deręgowska

Zajęcia w Szkole rozpoczną się o godzinie 9.00 i przeznacza się na nie sześćdziesiąt minut, podczas których Henryk Siuda, Jarosław Kaszewski i Anna Cyrklaf przedstawią podstawowe normy prawne, regulujące funkcjonowanie, określające zadania i powinności ośrodka, który obsługuje potrzeby geodety i obywatela.

Poniżej: Jacek Gezela, Sławomir Wnuk, (przesłonięty) Zbigniew Refliński, Bolesław Krystowczyk, Henryk Siuda, Jarosław Kaszewski



Po tej syntetycznie ujętej porcji wiedzy, zainteresowani praktyczne aspekty działania ośrodka będą mogli poznawać w bydgoskich ośrodkach dokumentacji geodezyjnej i kartograficznej: miejskim przy ulicy Grudziądzkiej 9-15, gdzie zagadnienia będzie przybliżać Danuta Kosieniak i powiatowym przy ulicy Zygmunta Augusta 16, gdzie Maciej Lewandowski będzie odsłaniał tajniki dobrej i skutecznej obsługi potrzeb geodetów i zainteresowania obywateli.



Uczestnicy zebrania w trakcie obrad ...

Podczas wymiany zdań podnoszono celowość opisanie przez pracowników ośrodka cech materiałów, które składają się na państwowy zasób geodezyjny i kartograficzny. Zwrócono uwagę na zaproszenie uczących się zawodu geodezyjnego do ośrodka w dniu roboczym, kiedy będą obsługiwani interesanci, co uznano za dodatkowy walor przygotowywanej prezentacji.

Poniżej: Joanna Gęsikowska, obok Jarosław Kaszewski, Jerzy Chylewski



Wymiana zdań na temat organizacji symposium oraz pracy powiatowego ośrodka dokumentacji geodezyjnej i kartograficznej kończyła się sugestią, aby Prezydium oddziału SGP zawiadomiło o tym przedsięwzięciu i zaprosiło na nie osoby mające nadzór nad studentami geodezji w Uniwersytecie Technologiczno-Przyrodniczym i uczniami geodezji Zespołu Szkół Budowlanych w Bydgoszczy.



Robert Cieszyński;

Małgorzata Sztubecka, Adam Bujarkiewicz

Przyjęto, aby na symposium zaprosić Dziekana Wydziału Budownictwa, Architektury i Inżynierii Środowiska UTP prof. Jana Kępę i Dyrektora Zespołu Szkół Budowlanych Magdalenę Popielewską.

Poniżej: Bolesław Krystowczyk, Henryk Siuda, Jarosław Kaszewski



Stan prac nad przygotowaniem czwartego *forum biznesowego*

Tematem forum, które odbędzie się w dniu 25 maja 2019 roku, ma być „*kalkulowanie nakładu pracy dla prawidłowego wykonania typowych prac geodezyjnych i kartograficznych*”. Miejscem spotkania będzie Kujawsko-Pomorska Szkoła Wyższa w Bydgoszczy, przy ulicy Piotrowskiego 12-14.



Powyżej: Zbigniew Repliński; Szymon Chojnacki. Poniżej: Robert Cieszyński, Jerzy Chylewski, Anna Cyrklaf, Małgorzata Szubecka, Adam Bujarkiewicz, Jacek Gezela






Anna Cyrklaf, Anna Deręgowska, Adam Bujarkiewicz, Jacek Gezela, Maciej Lewandowski, Sławomir Wnuk, Zbigniew Reffiński, Bolesław Krystowczyk, Henryk Siuda

Potrzeba podjęcia dyskusji nad zagadnieniem właściwego technicznie wykonywania prac geodezyjnych powinna brać pod uwagę nieodpowiadający temu poziom cen, jakie proponuje wielu geodetów za swoje prace. Bolesław Krystowczyk zwrócił uwagę, że poziom uzyskiwanych wynagrodzeń przez geodetów z naszego województwa, według informacji publikowanych w miesięczniku „*Geodeta*”, jest najniższy w skali kraju, „*i tak jest od lat*”. Należałoby to jednak zmieniać.

Poniżej: Maciej Lewandowski, Sławomir Wnuk





Zbigniew Refliński;

Bolesław Krystowczyk

Poniżej: Henryk Siuda, Jarosław Kaszewski, Robert Cieszyński, Joanna Gęsikowska, odwrócony Jerzy Chylewski



Sprawy organizacji forum zostały powierzone Joannie Gęsikowskiej i Bolesławowi Krystowczykowi. Za przygotowanie merytoryczne tematyki *forum* zechcieli wziąć odpowiedzialność Sławomir Wnuk, Jacek Gezela i Zbigniew Refliński. Nadzór nad wynikami prac przygotowanych do prezentacji będzie sprawował Robert Cieszyński. Troskę o frekwencję powierzono Henrykowi Siudzie.



Bolesław Krystowczyk;

Henryk Siuda, Jarosław Kaszewski

Sławomir Wnuk uważa, że „niskie ceny za usługi wynikają z kiepskiej jakości poziomu technicznego prac. Niektórzy geodeci realizując zlecenie wykonują tylko to co może zaspokoić oczekiwania klienta”. A nie zawsze zaspokajają to wymogi techniczne i prawne stawiane przed geodetą w przepisach prawa, zwłaszcza w rozporządzeniu z 9 listopada 2011 roku o *standardach*.

Poniżej: Szymon Chojnacki, Małgorzata Sztubecka, Anna Deręgowska, Maciej Lewandowski, Anna Cyrklaf, Jacek Gezela, Sławomir Wnuk, odwrócony Robert Cieszyński, Zbigniew Refliński, Bolesław Krystowczyk, Henryk Siuda





Joanna Gęsikowska;
Poniżej: Bolesław Krystowczyk, Henryk Siuda, Jarosław Kaszewski



Sławomir Wnuk



Zbigniew Refliński omawiając zakres prac nad opracowaniem przykładowych *kalkulacji nakładu pracy* dla typowych prac wykonywanych przez geodetów województwa kujawsko-pomorskiego akcentował konieczność pokazania w opracowanym dokumencie wszystkich składników kosztów pracy. W sposób wyraźny, przejrzysty i jednoznaczny należy określić czas niezbędny na wykonanie poszczególnych czynności składających się na wykonanie pracy, zgodne z przepisami prawa i wymogami technicznymi.



Powyżej: Maciej Lewandowski; Sławomir Wnuk. Poniżej: Jerzy Chylewski, Szymon Chojnacki, Adam Bujarkiewicz, Anna Cyrklaf, Robert Cieszyński, Maciej Lewandowski, Jacek Gezela, Sławomir Wnuk, Zbigniew Refliński, Bolesław Krystowczyk, Henryk Siuda, Jarosław Kaszewski



Jako istotny składnik kalkulacji nakładu pracy Zbigniew Refliński uznał czynności nadzoru i kontroli wykonywanej pracy. Akcentował potrzebę znalezienia miejsca na czynności nadzoru i kontroli pracy w każdej pracy geodezyjnej i kartograficznej.



Powyżej: Jacek Gezela; Joanna Gęsikowska. Poniżej: Jacek Gezela, Sławomir Wnuk, Zbigniew Refliński, Bolesław Krystowczyk



Mówca przywołał wstydlivy, „*dyskretnie traktowany*” aspekt praktykowany przez niektórych geodetów posiadających uprawnienia zawodowe: „*pieczętkowanie*” prac wykonanych przez geodetów, którzy nie uzyskali uprawnień zawodowych.



Anna Cyrklař, Anna Deręowska, Małgorzata Sztubecka, Adam Bujarkiewicz, Jacek Gezela, Maciej Lewandowski, Sławomir Wnuk, Zbigniew Reřliński, Bolesław Krystowczyk, Henryk Siuda

Mówca przywołał wstydlivy, „*dyskretnie traktowany*” aspekt praktykowany przez niektórych geodetów posiadających uprawnienia zawodowe: „*pieczętkowanie*” prac wykonanych przez geodetów, którzy nie uzyskali uprawnień zawodowych.



Joanna Gęsikowska;



Maciej Lewandowski

W trakcie wymiany zdań padło stwierdzenie, że prowadzenie działalności geodezyjnej i kartograficznej nie jest czynnością charytatywną i pociąga za sobą określone wydatki i koszty, które powinny być rekompensowane odpowiednim poziomem wynagrodzenia za wykonane zlecenie.

Prezes Bolesław Krystowczyk wyraził pewne zaniepokojenie brakiem pisemnych sformułowań odnośnie

do nakładu pracy niezbędnego i pożądanego w poszczególnych asortymentach robót.



Maciej Lewandowski;



Bolesław Krystowczyk, Henryk Siuda

Poniżej: Szymon Chojnacki, Małgorzata Sztubecka, Jerzy Chylewski Robert Cieszyński, Jacek Gezela, Sławomir Wnuk, Zbigniew Refliński, Henryk Siuda




Stanisław Marcin Wiliński odnosząc się do powyższych wypowiedzi uznał za celowe przeniesienie uwag formułowanych wokół potrzeby działań mogących poprawić odpłatność za prace i usługi geodezyjne do sfery realizacji. Oznacza, to że należy wskazać asortymenty robót, dla których mają powstać kalkulacje nakładu pracy, przyjęcie dla tych asortymentów wymaganych technologii i na ich podstawie ustalenie niezbędnych czynności, jakie winny być wykonane, aby praca spełniała stawiane jej wymagania. Każda wyodrębniona czynność w procesie realizowanego zlecenia powinna mieć określony czas jej wykonania, co pokaże jak pracochłonne jest zlecone zadanie.



Anna Cyrklaf, Anna Deręgowska, Adam Bujarkiewicz, Jacek Gezela, Maciej Lewandowski, Sławomir Wnuk, Zbigniew Refliński, Bolesław Krystowczyk, Henryk Siuda
Takie postępowanie wydaje się niezbędne, aby uzyskać pożyteczny rezultat zarysowanego zamierzenia. Uzyskanie dokumentu nazywanego dotąd „*kalkulowanie nakładu pracy na potrzeby prawidłowego wykonywania prac geodezyjnych i kartograficznych*” pozwoli geodetom na rzeczowe uzasadnienie godziwej ceny za swoją pracę, proponowanej klientowi.

Poniżej: Bolesław Krystowczyk;

Maciej Lewandowski, Jacek Gezela



Przyjęcie nowych członków do Stowarzyszenia

Wiceprezes Henryk Siuda poinformował, że do Prezydium wpłynęły trzy wnioski o przyjęcie do SGP, dodając, żeby rozpatrywać należy kandydatury osób, które przybyły na zebranie: *Anny Deręgowskiej i Szymona Chojnackiego*.



Maciej Lewandowski, Jacek Gezela;



Małgorzata Sztubecka, Adam Bujarkiewicz

Anna Deręgowska odbywała praktykę zawodową w starostwie powiatowym w Inowrocławiu, aktualnie pracuje i studiuje.

Poniżej: Jerzy Chylewski, Szymon Chojnacki, Małgorzata Sztubecka, Anna Cyrklaf, Robert Cieszyński, Maciej Lewandowski, Jacek Gezela, Sławomir Wnuk, Zbigniew Refliński, Henryk Siuda



Szymon Chojnacki ukończył studia geograficzne z tytułem magistra i studia geodezyjne uzyskując tytuł inżyniera geodezji. Obecnie pracuje w starostwie powiatowym w Bydgoszczy.



Anna Cyrklał, Maciej Lewandowski, Jacek Gezela, Sławomir Wnuk;



Joanna Gęsikowska

Po rozpatrzeniu wniosków Anna Deręgowska i Szymon Chojnacki zostali przyjęci w poczet członków bydgoskiego oddziału Stowarzyszenia Geodetów Polskich.




Szymon Chojnacki, Robert Cieszyński, Anna Cyrklał, Maciej Lewandowski, Jacek Gezela, Sławomir Wnuk, Bolesław Krystowczyk, Henryk Siuda, Jarosław Kaszewski
Prezes Bolesław Krystowczyk uznając porządek zebrania za wyczerpany zamknął obrady *smw*





... uśmiech Wiosny marca 2019 roku ...



Prezydium Zarządu Oddziału SGP w Bydgoszczy poczyniło starania o dobry przebieg seminarium zaplanowane na dzień 12 kwietnia 2019 roku. Odbędzie się ono w Zespole Szkół Budowlanych w Bydgoszczy oraz w ośrodkach powiatowych dokumentacji geodezyjnej kartograficznej miasta Bydgoszczy i starostwa bydgoskiego. Tematykę stanowią prawne i praktyczne aspekty funkcjonowania ośrodka, w tym obsługa potrzeb geodety i obywatela. Stosowne wystąpienia Prezesa Oddziału skierował do Prezydenta Miasta Bydgoszczy, Starosty Bydgoskiego, do Dyrektora ZSB oraz Dziekana Wydziału Budownictwa, Architektury i Inżynierii Środowiska UTP.



Stowarzyszenie Geodetów Polskich w Bydgoszczy

Bydgoszcz, dnia 18 marca 2019 roku

**Szanowny Pani
Magdalena Popielewska
Dyrektor
Zespołu Szkół Budowlanych
Bydgoszcz, ul. Pestalozziego 16**

ZAPROSZENIE

Prezydium Stowarzyszenia Geodetów Polskich w Bydgoszczy uprzejmie zawiadamia o zorganizowaniu w dniu 12 kwietnia 2019 roku, seminarium, którego przedmiotem są zasady funkcjonowania powiatowego ośrodka dokumentacji geodezyjnej i kartograficznej.

**DO UDZIAŁU W SEMINARIUM ZAPRASZAMY UCZNIÓW
PRZYGOTOWUJĄCYCH SIĘ DO ZAWODU GEODETY.**

Na spotkaniu będą omawiane prawne aspekty funkcjonowania ośrodka, co chcemy przedstawić w Zespole Szkół Budowlanych w Bydgoszczy przy ul. Pestalozziego 16, poczynając od godziny 9.00.

Zagadnienia praktycznej pracy ośrodka, polegającej na obsłudze potrzeb geodetów i zainteresowań obywateli oraz przyjmowaniu do zasobu geodezyjnego wyników prac geodetów będą prezentowane (dla grup po 20 osób) w powiatowych ośrodkach dokumentacji geodezyjnej i kartograficznej: miasta Bydgoszczy przy ulicy Grudziądzkiej 9-15 i powiatu bydgoskiego przy ulicy Zygmunta Augusta 16, w godzinach od 11.00 do 14.00.

Licząc na przychylne potraktowanie przez Pana Dziekana naszej prośby pozostajemy

z szacunkiem

***Prezes
Stowarzyszenia Geodetów Polskich
w Bydgoszczy
dr inż. Bolesław Krystowczyk***



**Stowarzyszenie
Geodetów Polskich
w Bydgoszczy**

Bydgoszcz, dnia 18 marca 2019 roku

**Szanowny Pan
Wojciech Porzych
Starosta Bydgoski
Bydgoszcz, ul. Konarskiego 1-3**

Prezydium Stowarzyszenia Geodetów Polskich w Bydgoszczy uprzejmie prosi o wyrażenie zgody na umożliwienie przeprowadzenia szkolenia studentów i uczniów przygotowujących się do zawodu geodety w ośrodku dokumentacji geodezyjnej i kartograficznej, prowadzonym przez Wydział Geodezji Starostwa Powiatowego w Bydgoszczy przy ulicy Zygmunta Augusta 16.

Zajęcia chcemy przeprowadzić w dniu 12 kwietnia 2019 roku, w godzinach od 11.00 do 14.00, dla grupy słuchaczy liczącej dwadzieścia osób.

Przedmiotem naszego działania jest pokazanie przyszłym geodetom reguł funkcjonowania powiatowego ośrodka dokumentacji geodezyjnej i kartograficznej, wskazanie na dokumenty stanowiące zasób geodezyjny oraz pokazanie możliwości i form obsługi potrzeb geodetów oraz obywateli.

Licząc na przychylne potraktowanie przez Pana Starostę naszej prośby pozostajemy

z szacunkiem

***Prezes
Stowarzyszenia Geodetów Polskich
w Bydgoszczy***

dr inż. Bolesław Krystowczyk



... marzec 2019 rozkwitły bydgoskimi krokusami ...

