



... w kwitnącym czerwcu 2018 roku ...





... w ogrodzie roślin leczniczych bydgoskiego Collegium Medicum ...



Stowarzyszenie Geodetów Polskich w Bydgoszczy w latach 1995-2018

Ważniejsze inicjatywy, działania i wydarzenia

Na uwagę, w naszej ocenie, zasługują, spośród wielu, takie inicjatywy, które zostały podjęte i przyjęły bardziej trwały charakter w działaniach Stowarzyszenia Geodetów Polskich w Bydgoszczy.

Chcemy przypomnieć regionalne zjazdy geodetów Pomorza i Kujaw oraz uroczyste spotkania grudniowe i publikowanie biuletynu informacyjnego „*Informacje*”. Te trzy ważne dla geodetów regionu inicjatywy pojawiły się i zostały skutecznie podjęte w 2002 roku. Inicjatorem przeprowadzenia zjazdu w 2002 roku był ówczesny prezes oddziału *Bronisław Węglarz*, a spotkania opłatkowego i wydawanie biuletynu informującego o wydarzeniach w Stowarzyszeniu *Stanisław Marcin Wiliński* ówczesny sekretarz Zarządu Oddziału SGP w Bydgoszczy.

Stowarzyszenie Geodetów Polskich ma też swój, zapewne skromny, ale ciągły, udział w propagowaniu inicjatywy podejmowania działań, których wyniki przyczynią się do unowocześnienia geodezji i kartografii w województwie, poprzez wykonanie prac modernizujących ewidencję gruntów i budynków, nadanie mapie zasadniczej formy cyfrowej i utworzenie baz danych przestrzennych, gromadzących dane o terenie, łącznie z jego uzbrojeniem technicznym.

Zarząd oddziału bydgoskiego współpracuje z miejscowymi szkołami, które prowadzą naukę geodezji i kartografii (Kujawsko-Pomorska Szkoła Wyższa i Zespół Szkół Budowlanych).

O tym powiemy jeszcze w dalszej części opracowania.

Biuletyn informacyjny SGP w Bydgoszczy

Potrzeba posiadania przez Stowarzyszenie Geodetów Polskich w Bydgoszczy biuletynu informacyjnego pojawiła się w 2002 roku po zakończeniu regionalnego zjazdu geodetów Pomorza i Kujaw, jaki odbył się w Kręglu nad Jeziorem Koronowskim. Przyznać muszę, że nie była to w pełni nowa myśl, bowiem od 1986 roku Oddział wydawał własny biuletyn, „*Informator*”, który służył lepszemu przepływowi informacji. Po kilku numerach pisma przygotowanych przez Zarząd, jego redagowaniem zajmował się, z wielką skrupulatnością i skutecznością ówczesny sekretarz oddziału *Jerzy Wróblewski*. Dzięki jego zapobiegliwości ukazały się czterdzieści dwa numery miesięcznika. Wsparciem i źródłem materiałów, które można by publikować w biuletynie, miały być comiesięczne spotkania geodetów bydgoskich z członkami Prezydium SGP i prowadzone podczas nich rozmowy. Na dzień tych spotkań wskazano pierwszy poniedziałek każdego miesiąca. Spotkania te przyjęły się, a ich termin i pora utrwaliły się i wyznaczały spotkania przez lata, aż po dzień dzisiejszy.

Regionalny zjazd geodetów Pomorza i Kujaw, jaki odbył się w dniach 25-26 maja 2002 roku w Nowym Jasińcu i potrzeba przekazania informacji o jego przebiegu członkom środowiska geodezyjnego regionu, w sposób rozstrzygający wpłynęły na decyzję o powołaniu biuletynu. Jego redagowania podjął się *Stanisław Marcin Wiliński*. Biuletyn miał także zaspokajać potrzebę poszerzania kręgu osób, do których Zarząd chciał docierać z informacjami o podejmowanych przez siebie działaniach.

Pierwszy numer „*Informacji*”, który ukazał się w sierpniu 2002 roku zawierał, poza relacją ze zjazdu w Kręglu, dane o składzie władz oddziału, wybranych na kadencję 2001-2004, zakres tematyczny dyskusji na comiesięczne spotkania środowiskowe do końca roku.

Właściwą formą upowszechniania biuletynu w tamtym czasie był wydruk. Przez wiele lat redakcja biuletynu uzyskiwała istotną pomoc ze strony *Jana Lipińskiego* Prezes OPGK w Bydgoszczy. Jego życzliwej przychylności zawdzięczać można, że biuletyn SGP docierał regularnie do wszystkich komórek organizacyjnych bydgoskich firm geodezyjnych. Po latach trud drukowania pisma wziął na siebie *Henryk Siuda*. Kiedy dostęp do internetu stawał się łatwiejszy i powszechniejszy, to wysiłek związany z elektronicznym przekazem biuletynu (bogatszego o serwis fotograficzny) wziął na siebie także *Henryk Siuda*. Z pewną satysfakcją przekazujemy, przy rozmaitych okazjach, poszczególne zeszyty „*Informacji*” geodetom „*z Polski*”.

Z upływem kolejnych miesięcy następowała zmiana formy edytorskiej biuletynu, wraz ze wzrostem ilości zamieszczanych informacji rosła jego objętość, a po uzyskaniu dostępu do fotografii cyfrowej pismo zyskiwało na zamieszczanych w nim fotografiach, wzbogacających relacje z wydarzeń.

Na treść poszczególnych zeszytów „*Informacji*” składały się wydarzenia mające miejsce w bydgoskim oddziale Stowarzyszenia Geodetów Polskich. Można tu wskazać na doroczne zjazdy regionalne,

uroczyste spotkania opłatkowe gromadzące wielkie grono osób ze środowiska zawodowego geodetów, spotkania szkoleniowe, mające na celu podnoszenie kwalifikacji zawodowych i aktualizowanie wiedzy z zakresu prawa geodezyjnego, kontakty z miejscowymi szkołami nauczającymi geodezji.

„Informacje” udostępniały swoje łamy wydarzeniom ważnym dla bratnich Stowarzyszeń bydgoskich oraz działaniom Bydgoskiej Rady Federacji Stowarzyszeń Naukowo-Technicznych NOT.

Okazją do powstania dużych relacji była nasza obecność na obchodach jubileuszu sześćdziesiątej rocznicy działalności Stowarzyszenia Geodetów Polskich w Katowicach, Krakowie i Koszalinie oraz sześćdziesiątej i siedemdziesiątej rocznicy działalności SGP na Podlasiu, we Wrocławiu i Bydgoszczy.

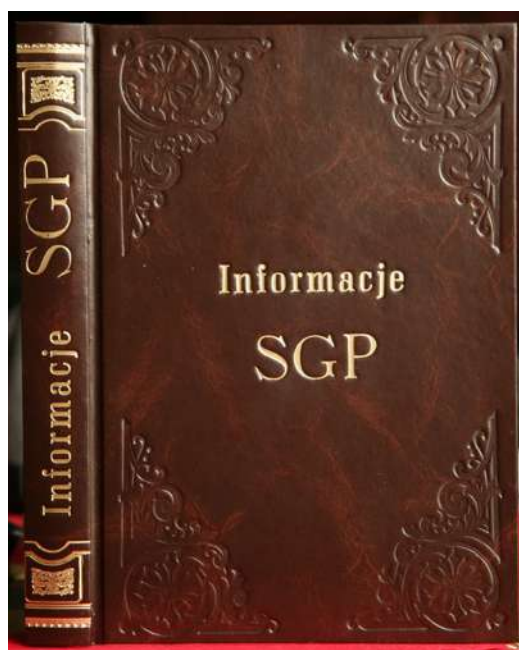
Wiele miejsca w biuletynie poświęcono wydarzeniom pozostającym w gestii Zarządu Głównego naszego Stowarzyszenia, w głównej mierze to zebrania odbywane co kwartał przez to gremium oraz Zjazdy SGP w latach 2007 (Łódź), 2010 (Kraków), 2013 (Lidzbark Warmiński) i 2017 (Olsztyn). Trzeci Kongres Katastralny, z udziałem Prezydenta FIG jest szeroko relacjonowany na łamach „Informacji”. Także konferencje, jakie pod patronatem Zarządu Głównego SGP organizowało Polskie Towarzystwo Fotogrametrii i Teledetekcji we Wrocławiu i Kazimierzu Dolnym. Istotnym dla naszego periodyku wydarzeniem, które relacjonowaliśmy, poczynając od 2009 roku, są Międzynarodowe Dni Geodezji, organizowane przez stowarzyszenia geodetów i kartografów Słowacji, Czech i Polski.

O sile działalności i współczesnej organizacji świadczą ślady jakie po sobie zostawia. Udokumentowane i przedstawione wydaniem przez kol. z Bydgoszczy, są wyrazem głębokiego zaangażowania i życia naszego Stowarzyszenia. Z okazji wydanej publikacji serdecznie gratulujemy i dziękujemy w imieniu całego środowiska Stowarzyszenia Geodetów Polskich.

SEKRETARZ GENERALNY
Stowarzyszenia Geodetów Polskich
mgr inż. Stanisław Cegielski
Stalowa Cegielski

PREZES
Stowarzyszenia Geodetów Polskich
mgr inż. Stanisław Cegielski
Stalowa Cegielski

Warszawa, 15 X 2010



Stowarzyszenie Geodetów Polskich
Zarząd Główny
ul. Cieskiego 35, p.416 00-643 Warszawa tel/fax: +48 22 638 87 31
e-mail: biuro@sgp.geodezja.org.pl www: www.sgp.geodezja.org.pl

Warszawa, dnia 15 października 2014 roku

Zarząd Oddziału
Stowarzyszenia Geodetów Polskich
w Bydgoszczy

Z okazji wydania 150. numeru biuletynu Oddziału Stowarzyszenia Geodetów Polskich w Bydgoszczy „Informacje” chciałbym pogratulować i jednocześnie podziękować za inicjatywę i ciągłą wolę dokumentowania wydarzeń ważnych dla Oddziału i całego Stowarzyszenia Geodetów Polskich. Można znaleźć w nim informacje zarówno o Zgromadzeniu Delegatów SGP, zebraniach Zarządu Głównego SGP, zebraniach Zarządu Oddziału, Bydgoskiej Rady Federacji SNT NOT, spotkaniach Komisji SGP, konferencjach, wydarzeniach i osobach ważnych dla geodezji i kartografii, jak również informacje o spotkaniach integracyjnych, rekreacyjnych czy sportowych organizowanych przez nasze środowisko oraz wiele innych.

Biuletynu spełnia ważną rolę w informowaniu o bieżących zderzeniach, dokumentując je dla przyszłych pokoleń. Dodatkowo forma w jakiej jest przygotowywana ta publikacja, wzbogacona o profesjonalnie wykonane zdjęcia, pozwala być atrakcyjną dla czytelników.

Każde działanie wymaga animatora i osoby zaangażowanej, która i próż nie realizuje dane przedsięwzięcie. I w tym przypadku, bez takiej osoby jakim jest Kolega Stanisław Marcin Wiliński, biuletyn Oddziału Stowarzyszenia Geodetów Polskich w Bydgoszczy „Informacje” nie byłby wydawany na takim poziomie. To dzięki Jego wysiłkom, poświęceniu, odpowiedzialności na trudy podjęty namy bezpośrednie relacje z wielu wydarzeń. To dzięki Jego talentom piśmienniczym i fotograficznym biuletyn osiąga tak wysoki poziom edytorski.

Kolego Stanisławie proszę przyjąć wyrazy szacunku i podziękowania za ogrom pracy, którą wkładaś w każdy numer biuletynu od wszystkich Koleżanki i Kolegów naszego Stowarzyszenia, doceniających Twój trud.

Z poważaniem

Prezes
Stowarzyszenia Geodetów Polskich
Stanisław Cegielski

Członkowie Prezydium ZG SGP wpisali powyższą dedykację do czwartego tomu zbioru „Informacji”; po prawej: okolicznościowy adres z okazji ukazania się 150. numeru „Informacji”, w październiku 2014 roku.

Konferencje, seminaria i sympozja organizowane przez poszczególne oddziały SGP stanowią treść wielu relacji zamieszczanych w biuletynie. Relacjonowaliśmy: cykl konferencji „Podlaskie Forum GIS” toczących się za sprawą geodetów Białegostoku; Kaliską Konferencję Katastralną organizowaną za sprawą kaliskiego oddziału SGP; cykl Legnickich Seminariów na temat sytuowaniu projektowanych przewodów uzbrojenia terenu, prowadzony przez oddział legnicki Stowarzyszenia; cykliczną konferencję „Terra Pisidriensis” oraz cykl seminaryjny „Rozwój obszarów wiejskich”, w Muzeum Narodowym Rolnictwa i Przemysłu Rolno-Spożywczego w Szreniawie toczące się dzięki troskliwej zapobiegliwości poznańskiego oddziału SGP.

W kwietniu 2018 roku ukazuje się 192 numer pisma. Aby utrwalić zamieszczane w nim treści, poszczególne numery biuletynu są zbierane w „zszywki”, którym jest nadawana oprawa intrologatorska. Obecnie gromadzimy kolejne numery pisma do dziesiątej części, jaka ukaże się na koniec 2018 roku.

Regionalny zjazd geodetów Pomorza i Kujaw

Podjęta w 2002 roku inicjatywa przeprowadzenia zjazdu geodetów regionu kujawsko-pomorskiego była, w pewnym stopniu, nawiązaniem do wcześniej odbywanych spotkań geodetów regionu pracujących na rzecz szeroko rozumianych „geodezyjnych urzędzeń rolnych”.

Spotkania w nowej formule, adresowane do wszystkich geodetów kujawsko-pomorskiego regionu stanowić miały otwarte forum, pozwalające na wspólną ocenę zdarzeń zachodzących w zawodzie, jak

też Stowarzyszeniu Geodetów Polskich. Patronować im miały i dawać wsparcie organizatorom Zarządy oddziałów w Bydgoszczy i Toruniu. Tak też się stało. Autor inicjatywy regionalnych spotkań zjazdowych Bronisław Węglarz zaproponował, aby zjazd, który w zamyśle organizacyjnym miał zapoczątkować doroczne spotkania geodetów Pomorza i Kujaw odbył się w Nowym Jasiońcu, nad Jeziorem Koronowskim. Trud jego organizacji wzięli na siebie geodeci bydgoscy. Zjazd swą obecnością uświetnili Jerzy Albin Główny Geodeta Kraju, Romuald Kosieniak Wojewoda Kujawsko-Pomorski, Geodeta Województwa Elżbieta Makuch, Inspektor Wojewódzki Karol Bogaczyk oraz Stanisław Kluska, członek Zarząd Główny SGP.

Spotkanie miało wymiar integrujący i towarzyski, czemu sprzyjało rozwiązywanie terenowych zadań geodezyjnych, udział w grach sportowych oraz biesiada przy ognisku ze śpiewami i uroczysta kolacja z tańcami, podczas której nagradzano zwycięzców licznych konkursów sportowych i geodezyjnych. Zjazd odbywający się w dniach 13 i 14 września 2003 roku w Zamku Anny Wazówny w Golubiu przygotowywali geodeci toruńscy, przy organizacyjnym i materialnym wsparciu Zarządu Oddziału SGP w Bydgoszczy. Historyczności miejsca spotkania doznali przybywający na nie, za sprawą Kasztelana Zygmunta Kwiatkowskiego, który u progów zamkowych witał ich z wielką serdecznością, przekazując burzliwe i wspaniałe dzieje Zamku.

Uroczystość odbywała się w sali rycerskiej Zamku, gdzie powitał uczestników Wicestarosta Golubsko-Dobrzyński geodeta Jan Kuźmiński, który zachęcał do poznania urody miejsca spotkania, z urokliwą Drwęcą toczącą swe wody u stóp Zamku. Otwarcia zjazdu dokonał Wiceprezes Stowarzyszenia Geodetów Polskich w Toruniu Andrzej Skarbiński. Uczestników zjazdu pozdrowił Sekretarz Generalny Włodzimierz Kędziora, także w imieniu Prezesa SGP prof. Kazimierza Czarneckiego.

W nastroju powagi nastąpiło wręczenie osobom zasłużonym w pracy społecznej honorowych odznak SGP i NOT oraz dyplomów „Zasłużony Senior SGP”.

Dopełnieniem części oficjalnej spotkania był wykład na temat aktualnych zagadnień katastru nieruchomości, w tym budowy „Integracyjnej Platformy Elektronicznej”, Witolda Radzio.

W godzinach popołudniowych, w sali kasztelańskiej, odbyły się rozmowy Głównego Geodety Kraju Jerzego Albina z Zygmuntem Kwiatkowskim. Uczestniczyli w nich przedstawiciele Zarządu Oddziału SGP w Bydgoszczy i Toruniu.

Wieczorna biesiada w zamkowych gotyckich piwnicach miała wiele odniesień do dawnych tradycji tego miejsca. Były toasty, wyróżnienia dla zwycięzców konkursów geodezyjnych i strzelania sportowego, także tańce i wspólne śpiewy. Niedzielne spacery po Zamku z przewodnikiem pozwoliły poznać jego dzieje i losy zamieszkujących go ludzi.

Zjazd geodetów Pomorza i Kujaw, przygotowany przez geodetów ze Świecia, w dniach 4 i 5 września 2004 roku, przebiegał, pod hasłem „Geodezja jest piękna”, mając wśród gości Jerzego Albina, Marzenę Kempieńską Starostę Świeckiego, Michała Grabskiego Wójta Gminy Osie oraz prof. Kazimierza Czarneckiego Prezesa SGP. Uczestniczyło w nim dziewięćdziesięciu geodetów, także z Łodzi i Berlina.

Prof. Kazimierz Czarnecki odnosząc się do aktualnych problemów polskiej geodezji stwierdził, że hasło zjazdu ułatwi mu wystąpienie. „SGP jest naszym wspólnym dobrem wszystkich geodetów. Nie mogą być dalej tolerowane zamysły, aby geodezyjny kwiatek wpiąć do budowlanej kufajki”. Inne podniesione w wystąpieniu kwestie, to: system katastralny, który obok geodezji winien „stanowić istotę administracji geodezyjnej państwa”, prowadzony w systemie informatycznym wpływać na kształtowanie „przestrzeni gospodarczej kraju i pozostawać w gestii geodetów, jeśli chcemy zachować tożsamość zawodową geodezji”. Wystąpienie kończyły takie słowa: „GEODEZJA JEST PIEKNA, a zatem życzę wam towarzysze zawodu pozostawania techniczną śmietanką towarzystwa”.

Jerzy Albin przedstawił garść spraw, które są przedmiotem pracy Urzędu. Kończąc wystąpienie powiedział: „Jako członek Stowarzyszenia istniejącego od 85 laty i które trwa, rozwija się, młodsze i piękniejsze jestem dumny z jego żywotności”.

Czynnikiem integrującym uczestników zjazdu było rozwiązywanie terenowych zadań geodezyjnych, a w niedzielne przedpołudnie zawody strzeleckie. Upust sportowym emocjom, także w kibicowaniu, dał mecz piłki nożnej pomiędzy drużyną „Powiat Świecki”, a drużyną „Reszta Świata” (5:2).

Trudu przygotowania i przeprowadzenia kolejnego regionalnego zjazdu geodetów Pomorza i Kujaw

podjęli się geodeci włocławscy, którzy na miejsce spotkania wybrali ośrodek wypoczynkowy we wsi Dąb Polski. Gośćmi uczestników (młodych i doświadczonych w zawodzie) spotkania, w dniach 11 i 12 czerwca 2005 roku, byli: Główny Geodeta Kraju Jerzy Albin oraz przedstawiciele samorządowych władz wojewódzkich i powiatowych. Zjazd otworzył Prezes SGP w Bydgoszczy Henryk Siuda, a gości powitał Przewodniczący Koła SGP we Włocławku Wojciech Stippa.

Jerzy Albin podziękował Stowarzyszeniu Geodetów Polskich w Bydgoszczy za zorganizowanie wydarzenia, „w którym uczestniczy z dużą satysfakcją, tym bardziej, że takich imprez organizuje się w kraju co raz mniej”. Poinformował o uroczystości jubileuszu sześćdziesięciolecia Głównego Urzędu Geodezji i Kartografii. Pokaz sprzętu i narzędzi pomiarowych zamykał pierwszą część spotkania.

Podczas godzin popołudniowych uczestnicy spotkania zajmowali się rozwiązywaniem terenowych zadań geodezyjnych oraz rozgrywali mecze piłki nożnej i siatkówki. Po tych zmaganiach, aż do zmroku, wzmacniano nadwątlone siły pożywym „pieczystym i napojem chmielowym”. Wieczór wypełniła kolacja z tańcami, podczas której wieńczono zwycięzców rozmaitych konkurencji.

Zjazd, w dniach 3 i 4 czerwca 2008 roku, w ośrodku wypoczynkowym „Rytebłota” nad Jeziorem Zbiczno poprowadzili geodeci toruńscy. Uczestników spotkania powitał Prezes SGP w Toruniu Wojciech Bukwałt, wyrażając przekonanie, że przyroda, „która nas otacza pozwoli na pełne wytchnienie od trudów i trosk dnia powszedniego”.

Był czas na rozwiązywanie terenowych zadań geodezyjnych, a przy ognisku, pierogach i piwie snucie wspomnień z czasów minionych, także z okresu szkoły średniej. Ze strony Jerzego Albina, absolwenta Technikum Geodezyjnego w Bydgoszczy padła propozycja upamiętnienia działalności tej szkoły poprzez umieszczenie na murach budynku, w którym szkoła się mieściła, tablicy pamiątkowej. Bo ta szkoła, to „kuźnia zawodu geodezyjnego” regionu. Sugestia znalazła mocne poparcie absolwenta tej szkoły, prof. Ryszarda Żróbka.

Kolejny zjazd geodetów został zwołany na czas od 14 do 16 września 2007 roku do malowniczo położonego ośrodka wypoczynkowego nad Jeziorem Okonińskim w Borach Tucholskich. Pierwszym akcentem zjazdu był krótki popis Orkiestry Dętej Ochotniczej Straży Pożarnej w Śliwicach, pod batutą Franciszka Sawińskiego, poprzedzający otwarcie spotkania.

Otwierając zjazd Henryk Siuda powitał gości z Głównym Geodetą Kraju Jerzym Albinem, Sekretarzem Generalnym SGP Włodzimierzem Kędziora, Starostą Tucholskim Piotrem Mówińskim i wójtem gminy Śliwice Dariuszem Kozuchem. Gorąco byli witani Jerzy Chylewski pracujący w Nigerii i Andrzej Kwitowski przebywający od lat w Holandii.

Dr Jerzy Szwankowski, geodeta powiatu tucholskiego, wygłosił wykład o trudnych początkach powojennego szkolnictwa geodezyjnego w Bydgoszczy. Wieczór wypełniła uroczysta kolacja.

Sobotnie przedpołudnie wygłoszono prelekcje przybliżające nowe możliwości, jakie otwiera przed geodetą budowany na terenie województwa system permanentnych stacji referencyjnych GPS. A wieczorem, u brzegu jeziora, pod rozgwieżdżonym niebem ognisko i udział w koncercie muzyki *country*, pieśni cygańskich i romansów w dobrze brzmiącym wykonaniu kwartetu śpiewaczego przy gimnazjum w Stobnie, pod kierunkiem Piotra Czarneckiego.

Zamykając zjazd Stanisław Marcin Wiliński dziękował za liczną obecność (180 osób), podziękował tym, którzy wsparli organizację zjazdu materialnie i finansowo.

Regionalny zjazd powtórnie gościł w Tleniu, w dniach od 12 do 14 września 2008 roku, za sprawą geodetów Świecia z Romualdem Rekiem. Organizatorzy spotkania zadbali o to, aby każdy jego uczestnik mógł znaleźć dla siebie interesujący sposób spędzenia czasu. Na koneserów wyborczych trunków czekał „wieczór szkocki”, który pozwolił poznać historię whisky, jej rodzaje oraz „filozofię” marki Johnny Walker. Był spacer do zapory na Wdzie i do elektrowni wodnej Żur, będącej dziełem „człowieka, który oświecił Pomorze”, prof. Alfonsa Hoffmanna.

Przybyłych na spotkanie powitał Romuald Rek, a zjazd otworzył Henryk Siuda i powitał „gorąco oczekiwanych gości”: Jarosława Katulskiego posła na Sejm RP, Wiesława Czarneckiego Dyrektora Departamentu Rolnictwa Urzędu Marszałkowskiego, Marzenę Kempieńską Starostę Świeckiego, Michała Grabskiego wójta gminy Osie oraz Włodzimierza Kędziorego Sekretarza Generalnego SGP. Ich wystąpienia wyrażały wiele życzliwości dla reprezentowanej na zjeździe grupy zawodowej stanowiły uznanie znaczenia i roli geodety w podtrzymywaniu porządku w otaczającej nas przestrzeni.

Elementami szkolenia były dwa wystąpienia. Stanisław Marcin Wiliński mówił o „*Wyzwaniach, przed jakimi stoją geodeci bydgoscy*”, a Jakub Szulwic omówił system ASG-EUPOS, jego walory i możliwości jakie daje w praktyce geodezyjnej, w czasie rzeczywistym.



Jarosław Katulski, Włodzimierz Kędziora;



Prezes Henryk Siuda otwierający regionalny zjazd roku 2008



... na regionalnym zjeździe geodetów Pomorza i Kujaw roku 2008 ...

Ośrodek wypoczynkowy Uniwersytetu Mikołaja Kopernika był, w dniach od 19 do 21 czerwca 2009 roku, miejscem kolejnego zjazdu, który został zorganizowany wysiłkiem geodetów toruńskich. Otwierając spotkanie Leopold Witul dziękował za liczną obecność (86 osób) geodetów, działających w różnych obszarach „*naszej aktywności*” i wyraził przekonanie, że wszyscy znajdą „*tu coś dla siebie*”. „*Środowisko geograficzne Brodnickiego Parku Krajobrazowego*” było przedmiotem wykładu, który wygłosił dr Marcin Świtoniak pracownik naukowy UMK w Toruniu. Grzegorz Łuczka główny mierniczy firmy „*Geofizyka Toruń*”, która zatrudnia siedemdziesięciu geodetów, przedstawił ogólne zasady obowiązujące podczas poszukiwania węglowodorów (ropa naftowa, gaz ziemny), wskazując na

wykorzystywanie metod geodezyjnych do lokalizacji poszukiwanych zasobów.

Wieczór był czasem „radosnej integracji”, której sprzyjała kolacja i tańce trwające do późnych godzin nocnych. Sobota była czasem pracowitych „praktyk zawodowych”, podczas których rozwiązywano terenowe zadania geodezyjne i przyswajano sobie nowe rozwiązania techniczne licznie prezentowanych instrumentów i sprzętu pomiarowego.



Obrazki z regionalnego zjazdu geodetów Pomorza i Kujaw w 2011 roku.

U góry: Wojciech Porzych, Jarosław Katulski; Jan Łopaciuk, Henryk Siuda. Powyżej: Prof. Edward Kujawski; Bolesław Krystowczyk i Henryk Siuda witają Ewę Mes, w głębi z lewej Jarosław Katulski. Poniżej: Robert Cieszyński, Wojciech Porzych, Ewa Mes, Jarosław Katulski, Jan Łopaciuk, Stanisław Śliwka, Rafał Gibas.



Zjazd zorganizowany przez członków Koła SGP we Włocławku, odbył się w dniach 18-20 czerwca 2010 roku w ośrodku wypoczynkowym „Hurtap” nad Jeziorem Chodeckim. Spotkanie otwierał uroczyste Wojciech Stippa, dziękując za liczną obecność młodych geodetów i witając gości w osobach Adolfa Jankowskiego reprezentującego Głównego Geodetę Kraju, Stanisława Cegielskiego Prezesa SGP, władze geodezyjne województwa, Kazimierza Sawińskiego burmistrza miasta i gminy Chodecz.

Adolf Jankowski przekazał uczestnikom zjazdu pozdrowienia kierowane do nich przez Jolanę Orlińską Głównego Geodetę Kraju, po czym przybliżył pewne aspekty unormowań zawartych w ustawie z dnia 4 marca 2010 roku o *infrastrukturze informacji przestrzennej* i ich wpływ na prawo geodezyjne.

Był czas na rozwiązywanie terenowych zadań geodezyjnych, gry sportowe (siatkówka, hokej na trawie), wspólne spędzanie wieczoru przy ognisku oraz uroczystą kolację z tańcami.

Zjazd w roku 2011 odbył się w ośrodku wypoczynkowym „Kregiel” we wsi Jasiniec, u brzegów Jeziora Koronowskiego, w dniach od 10 do 12 czerwca. Witając licznie przybyłych na spotkanie geodetów i gości Prezes Henryk Siuda wyraził zadowolenie „z obecności z nami znamienitych gości”: Jarosława Katulskiego, Wojewody Kujawsko-Pomorskiego Ewy Mes, Starosty Bydgoskiego Wojciecha Porzycza, Wiceprezesa SGP Jana Łopaciuka i prof. Edwarda Kujawskiego. W spotkaniu uczestniczyli reprezentanci służby geodezyjnej i kartograficznej województwa i powiatów.

Jarosław Katulski wyznał, że kolejne spotkanie z geodetami pozwala mu na poznanie szczególnych cech i walorów zawodu przez nich wykonywanego, a „*jest to zawód interesujący i społecznie potrzebny*”.

Ewa Mes dziękowała za możliwość wyrażenia swojej wdzięczności w tak zacnym gronie geodetów, Robertowi Cieszyńskiemu za to, że przedstawił jej inicjatywę powołania związku powiatów województwa w celu przyspieszenia spraw „*naszej geodezji*”.

Prof. Edward Kujawski w wystąpieniu „*Geodezja i kartografia – perspektywy i nadzieje*” uznał, że istnienie w grupie zawodowej dobrych praktyków, to pierwszy warunek do rozważania, czy zawód ma interesujące perspektywy. My, jako grupa zawodowa, zbyt mało wiedzy o nas, o tym co robimy kierujemy do świadomości społecznej. Musimy mówić dobitniej czemu nasz wysiłek i umiejętności służą.

Wieczór wypełniła kolacja i towarzysząca jej zabawa taneczna. W sobotnie przedpołudnie firma *Leica* przeprowadziła szkolenie w zakresie posługiwania się tachimetrami komputerowymi i odbiornikami satelitarnymi. Wiele radości dały zawody kajakowe, a w godzinach popołudniowych rozwiązywanie geodezyjnych zadań terenowych. Wieczorem zapłonęło ognisko, przy którym bawiono się śpiewając do późnych godzin.

Zjazd roku 2013 geodeci Pomorza i Kujaw przeżywali w dniach od 13 do 15 września na Pałukach, w ośrodku wypoczynkowym „*Gród Piasta*”, nad zachodnim brzegiem Jeziora Chomińskiego. Przybyłych na zjazd, Prezes Bolesław Krystowczyk witał takimi słowami: „*Cieszymy się, że tak wielu geodetów niebędących członkami Stowarzyszenia uczestniczy w spotkaniu. To świadczy o znaczeniu i potencjale rozwojowym naszej organizacji*”.

Gośćmi serdecznie witanyymi byli: Ewa Mes; Zbigniew Jaszczuki; Stanisław Cegielski; Stanisław Marcin Wiliński; Bolesław Cieszyński. Ewa Mes podziękowała za zaproszenie na spotkanie i wyznała, że z geodetami czuje się dobrze, bowiem geodeci pełnią ważną, często niedocenianą służbę w społeczeństwie i gospodarce.

Stanisław Cegielski gratulował licznego udziału młodych w spotkaniu. *Zbigniew Jaszczuk* powitał uczestników zjazdu na „*gościnniej, pełnej wspaniałych śladów przeszłej myśli i dzieł materialnego dorobku Ziemi Pałuckiej, bogato obdarowanej przez przyrodę w lasy, jeziora, ziemię obficie plonującą*”.

Sobota była czasem przeznaczonym na szkolenie (nowe rozwiązania sprzętowe, wzorcowe opracowania operatów zawierających wyniki prac spośród niektórych asortymentów) i zajęcia sportowe (strzelanie, wyścigi rowerów wodnych).

Zjazd, odbywający się w dniach od 6 do 8 czerwca 2014 roku w Tleniu, zgromadził liczne grono geodetów regionu. Spotkanie uświetnili swoją obecnością przedstawiciele władz samorządowych powiatu świeckiego – Starosta Marzena Kempieńska oraz wójt gminy Osie Michał Grabski, a także Włodzimierz Kędziora. Uroczysty i radosny nastrój panował wśród uczestników spotkania podczas kolacji i zabawy. Sobotnie przedpołudnie wypełniał spływ kajakowy wodami Czarnej Wody (Wdy) z polany w Starej Rzece do Tlenia. Potem były zajęcia sportowe i rozwiązywanie terenowych zadań

geodezyjnych, których zwycięzcy należne laury odbierali podczas wieczoru z ogniskiem. Zamykając spotkanie, w niedzielne przedpołudnie, Bolesław Krystowczyk, dziękował wszystkim za aktywny udział w przygotowanych zajęciach, a geodetom ze Świecia za trud przeprowadzenia zjazdu, po raz trzeci w pełnym uroku Tleniu.

Zjazd regionalny geodetów Pomorza i Kujaw, w dniach od 2 do 4 września 2016 roku, w Pieczyskach, stanowił drugą część obchodów jubileuszu siedemdziesięciolecia SGP w Bydgoszczy. Początek do nieco swobodniejszego świętowania dał Burmistrz Koronowa Stanisław Gliszczyński, który wystrzałem armatnim otworzył uroczysty wieczór zjazdowy z kolacją i tańcami.

Uroczystą kolację otworzył Prezes Stanisław Cegielski, który w krótkim wystąpieniu informował o aktualnych wydarzeniach mających wpływ na funkcjonowanie krajowej służby geodezyjnej. Toast za pomyślność tych, „którzy zechcieli być z nami i przeżywać radość z niepowtarzalnego wydarzenia, siedemdziesięciolecia działań Stowarzyszenia w naszym regionie” wznosił Bolesław Krystowczyk.

Sobotnie przedpołudnie było czasem prezentacji firm dostarczających instrumenty i sprzęt pomiarowy. Tematyka podniesiona w prelekcjach miała praktyczną kontynuację w terenie podczas demonstrowania instrumentów pomiarowych.

Były rejsy po wodach Jeziora Koronowskiego, a czas „geodetów wieczornego spotkania przy grillu, ognisku i gitarze” wypełniała Halina Krystowczyk. Potem były rozmowy ...

Zamykając zjazd Henryk Siuda dziękował za udane spotkanie, które „dopełniło jubileuszowy czas. Dziękuję za obecność na zjeździe geodetów wszystkich pokoleń i spokojny przebieg dni zjazdowych”.

Uroczyste spotkania geodetów regionu

Pierwotny zamiysł zaproszenia geodetów regionu na spotkanie, które miałyby bardziej uroczysty charakter, łączył się z potrzebą dania możliwości wspólnej rozmowy geodetów pracujących na własny rachunek i szefów firm wykonujących prace i usługi geodezyjne. Rozmawiano by o tym jak przebiegała praca, jakie wyniki dawał wysiłek podejmowany w trakcie upływającego roku. Stąd sugerowany termin: jeden z dni poprzedzających Wigilię Bożego Narodzenia. Zainteresowani mogli by dzielić się swoimi osiągnięciami i ewentualnymi niepowodzeniami, wskazując na źródła, które przyczyniły się do określonego przebiegu działań i uzyskanych rezultatów.

Okazało się, że taka propozycja nie spotkała się z dobrym przyjęciem, ale zamiar samego spotkania w proponowanym czasie został zaakceptowany. Wobec czego Prezydium Zarządu Oddziału SGP w Bydgoszczy podjęło kroki, które pozwoliły na przygotowanie wydarzenia, mającego w programie składanie sobie życzeń przez uczestników, z przełamaniem się oplatkiem. Przyjęto, że spotkania mogą stanowić też możliwość zaprezentowania pozytywnych zjawisk zachodzących w Stowarzyszeniu, być okazją do uhonorowania osób, które swą aktywnością społeczną i zawodową zasłużyły na wyróżnienie. Zdecydowano, aby do udziału w spotkaniach zapraszać osoby reprezentujące miejscową administrację samorządową oraz władze stowarzyszeniowe i NOT-owskie. Czy zamiar się powiódł? Odpowiedzią niech będą krótkie relacje z przebiegu spotkań, jakie miały miejsce, poczynając od 2002 roku.

Spotkanie w dniu 14 grudnia 2002 roku zgromadziło ponad pięćdziesięciu geodetów praktykujących na różnych obszarach aktywności zawodowej oraz znamienitych gości, w osobach: geodety Romualda Kosieniaka Wojewody Kujawsko-Pomorskiego; Andrzeja Myśliwca Przewodniczącego Bydgoskiej Rady Federalnej Stowarzyszeń Naukowo-Technicznych NOT; Włodzimierza Kędziory. Zebranych powitał i spotkanie otworzył Prezes Bronisław Węglarz.

Osoby wyróżniające się swą aktywnością na rzecz środowiska geodezyjnego zostały uhonorowane Odznaką Honorową SGP: Złotą – Romuald Kosieniak i Bolesław Krystowczyk; Srebrną – Karol Bogaczyk. Zarząd Główny Stowarzyszenia Geodetów Polskich nadał godność „Zasłużony Senior SGP” Bolesławowi Cieszyńskiemu, Hieronimowi Czarnowskiemu, Zdzisławowi Dąbrowskiemu, Adamowi Janickiemu, Ryszardowi Jastrzębskiemu, Kazimierzowi Jelonkowi, Leonowi Piaseckiemu, Kazimierzowi Sakwińskiemu, Bronisławowi Węglarzowi, Stanisławowi Marcinowi Wilińskiemu, Jerzemu Wróblewskiemu, Eugeniuszowi Zagrodzkiemu. Bydgoska Rada FSNT NOT nadała honorowy medal „Za zasługi dla Naczelnej Organizacji Technicznej w Bydgoszczy” Kazimierzowi Czarneckiemu i Jerzemu Albinowi. W imieniu wyróżnionych i odznaczonych podziękował Bolesław Cieszyński.

Najbardziej podniosłym czasem wieczoru było łamanie się oplatkiem i składanie sobie życzeń.

Prezentując osiągnięcia firmy „Geoservex” i swoje osobiste sukcesy zawodowe Bolesław Krystowczyk

uznał, że „do sukcesu prowadzi codzienna praca, skuteczność w działaniu i wykonywanie pracy z pasją”. Mówił też „jak robi się eksport”.

Spotkanie w dniu 19 grudnia 2003 roku skupiło ponad sześćdziesiąt osób. Gośćmi wieczoru byli: Romuald Kosieniak, Andrzej Myśliwiec. Witając obecnych Bronisław Węglarz zauważył, że „choć sprawy geodezji w kraju nie mają się najlepiej, to dzisiaj lepiej zająć się tym co mile i bliskie nam nawzajem, zwłaszcza, że wielu spośród obecnych będzie uhonorowanych ...”.

Wyróżnienia otrzymali: Bolesław Krystowczyk Złoty Krzyż Zasługi; Wiesław Pałuszek Srebrny Krzyż Zasługi; Andrzej Skarbiński i Stanisław Marcin Wiliński Honorową Odznakę „Za zasługi dla geodezji i kartografii”; Romuald Gill i Tadeusz Podowski Srebrną Odznakę Honorową NOT; Romuald Bukolt, Stanisław Goc, Zbigniew Masztalerz, Stanisław Nowacki, Barbara Niemiec, Ryszard Pawlitka, Tadeusz Podowski i Henryk Szczypiński godność „Zasłużony Senior SGP”; Irena Ciesielska i Ryszard Cieszyński Złotą Odznakę Honorową SGP; Stanisław Górnikiewicz i Norbert Koperski Srebrną Odznakę Honorową SGP.

Łamaniu się opłatkiem towarzyszyły serdeczne i wzruszające życzenia, po czym była uroczysta kolacja, „wieczne rozmowy geodetów”, w których wiele miejsca zajęła decyzja o likwidacji Głównego Urzędu Geodezji i Kartografii.

Otwierając spotkanie, w dniu 17 grudnia 2004 roku, Prezes Henryk Siuda wyraził swoje zadowolenie ze zwiększonej liczby uczestniczących w nim geodetów i powiedział „To raduje, że idea wspólnego spędzania kilku chwil, pod koniec roku, umacnia się wzrastającą liczbą uczestników naszych spotkań”. Dodał: „dzisiaj mamy szczególną okazję wyrażenia naszego uznania wobec seniorów zawodu Seweryna Wierzbowskiego, Hieronima Czarnowskiego, Zbigniewa Masztalerza”.

Andrzej Myśliwiec dziękując za możliwość uczestniczenia w dorocznym spotkaniu geodetów gratulował jego organizatorom licznej obecności na nim ludzi młodych, co może wskazywać na umacnianie się perspektyw rozwojowych Stowarzyszenia.

Henryk Siuda powiedział: „łamanie się opłatkiem to istota uroczystego grudniowego spotkania geodetów. Biały, niepozorny płatek, to przecież widomy znak tego z czym w sercu i umyśle idziemy do tego komu chcemy złożyć życzenia z okazji Świąt, życzenia, które łączymy też z pomyślnością życia osobistego, rodzinnego i powodzeniem w pracy”.

Czas uroczystej kolacji dał początek wieczornym rozmowom geodetów.

Spotkanie w dniu 16 grudnia 2005 roku zgromadziło ponad siedemdziesięciu uczestników, którzy zjechali na nie z wielu stron województwa, by wspólne chwile przeżywać w radosnym nastroju. Gośćmi wieczoru byli: Jerzy Albin, Andrzej Myśliwiec, Włodzimierz Kędziora.

Obecnych powitał Bolesław Krystowczyk Wiceprezes SGP w Bydgoszczy. Dziękując za to, że „jest nas wielu, z różnych miejsc województwa kujawsko-pomorskiego” poinformował zebranych, że porządek wieczoru przewiduje uhonorowanie zasłużonych, przełamanie się opłatkiem, uroczystą kolację i „wieczne rozmowy geodetów”.

Jerzy Albin Główny Geodeta Kraju wręczył honorowe odznaki „Za zasługi dla geodezji i kartografii” Tadeuszowi Aleksandrowiczowi, Andrzejowi Bednarkowi, Tadeuszowi Podowskiemu, Edwardowi Wiatrowskiemu.

Jerzy Albin dziękując za możliwość uczestniczenia w spotkaniu wyraził swoją radość z przebywania, w ten podniosły i uroczysty wieczór, z tak liczną rzeszą geodetów. Mówca poinformował, że w odpowiedzi na jego prośbę, skierowaną półtora roku wcześniej do Przewodniczącego Konferencji Episkopatu Polski, krajowym duszpasterzem geodetów został ks. Jan Majewski.

Łamanie się opłatkiem i składanie sobie życzeń toczyło się pod powszechnie znanym zawołaniem „Chwała na wysokości Bogu, a na Ziemi pokój ludziom dobrej woli”. Były kolędy i przesłanie towarzyszące Betlejemskiemu Światłu Pokoju, które przekazała Halina Krystowczyk i słowa pastorałki: „Betlejemskie światło nam zapłonie, / budząc ciepło ludzkich serc”.

Uroczysta kolacja stanowiła tło wznoszonych toastów: przez Jerzego Albina i poprzednich prezesów oddziału SGP – Hieronima Czarnowskiego, Stanisława Marcina Wilińskiego, Bronisława Węglarza. Wieczór upływał w gwarze radosnych rozmów i wspomnień.

Spotkanie w dniu 15 grudnia 2006 roku gościło naszych seniorów: Stefanię Rzęską, Czesława Burego, Stefana Cichowskiego, Henryka Pieślaka, Romualda Kulpińskiego, Ewę Bejgerowską, choć

zaproszonych było znacznie więcej. Byli zaproszeni goście Włodzimierz Kędziora, Witold Szyłman Prezes Bydgoskiego Domu Technika NOT, Tomasz Majewski Geodeta Województwa, Karol Bogaczyk Wojewódzki Inspektor Nadzoru Geodezyjnego i Kartograficznego.

Przybyłych powitał i serdecznie pozdrowił Prezes Henryk Siuda i dodał: *„skoro jest nas tak wielu, to czujemy się, jako Stowarzyszenie, potrzebni bydgoskiemu środowisku geodezyjnemu”*. Ze szczególną serdecznością powitał zaproszonych Gości i Seniorów.

Witold Szyłman podziękował za możliwość spotkania się ze Stowarzyszeniem, które potrafiło zachować potrzebę wspólnego przeżywania chwil ważnych w *„naszym życiu prywatnym i zbiorowym. Szczególnie ważne jest to, że obok zasłużonych seniorów zasiedli do wspólnego stołu ludzie młodzi, na których będzie spoczywać ciężar spraw zawodowych i społecznych, stowarzyszeniowych”*.

Halina Krystowczyk powołała *„chór do odśpiewania kolęd”*, którego skład z każdą pieśnią wzrastał i przyczynił się do szczerego wzruszenia wszystkich uczestników spotkania.

Wieczór upływał na rozmowach gwarnych, wesołych i często wzruszających.

W spotkaniu w dniu 14 grudnia 2007 roku uczestniczyło ponad czterdzieści osób, zatrudnionych w wykonawstwie i administracji geodezyjnej, w różnych miejscach województwa. Wśród znamienitych gości byli: Jarosław Katulski; Włodzimierz Kędziora; Jerzy Grobelski Wiceprzewodniczący Bydgoskiej Rady Federacji Stowarzyszeń Naukowo-Technicznych NOT. Po wspólnym odśpiewaniu kolędy uczestników spotkania powitał Prezes Henryk Siuda i przedstawił kolejnych gości spotkania: Marię Gadomską i prof. Edwarda Kujawskiego nauczycieli akademickich Uniwersytetu Technologiczno-Przyrodniczego w Bydgoszczy, Zbigniewa Jasińskiego Prezesa Stowarzyszenia Inżynierów Miernictwa Górniczego w Inowrocławiu oraz wielu geodetów powiatowych. *„Witam mile i serdecznie wszystkich uczestników dzisiejszej uroczystości i dziękuję za obecność seniorom naszego geodezyjnego trudu. Ze szczególną satysfakcją witam i pozdrawiam nasze młode koleżanki i kolegów”*.

Spotkanie było okazją do wyróżnienia osób zasłużonych w pracy na rzecz Stowarzyszenia. Bydgoska Rada Federacji Stowarzyszeń naukowo-Technicznych NOT nadała Włodzimierzowi Kędziorze medal *„Za zasługi dla Naczelnej Organizacji Technicznej w Bydgoszczy”*, a Rada Krajowa FSNT NOT uhonorowała Marię Gadomską *Srebrną Odznaką Honorową NOT* za pracę na rzecz Olimpiady Wiedzy Geodezyjnej i Kartograficznej. Zarząd Główny Stowarzyszenia Geodetów Polskich nadał: Hieronimowi Czarnowskiemu Diamentową Honorową Odznakę SGP; Henrykowi Siudzie Złotą Honorową Odznakę SGP; Annie Narewskiej, Krzysztofowi Narewskiemu, Januszowi Przybyszewskiemu, Małgorzacie Szymańskiej, Grzegorzowi Marzolewi, Romualdowi Rekowi, Annie Chmielewskiej, Zbigniewowi Gańsiorowi, Janowi Rychlickiemu, Stanisławowi Ludkiewiczowi Srebrną Odznaką Honorową SGP; godność i dyplom *„Zasłużony Senior SGP”* Irenie Ciesielskiej, Janowi Lipińskiemu, Ryszardowi Cieszyńskiemu, Ryszardowi Krzyżanowskiemu.

Przełamanie się opłatkiem i składanie sobie życzeń poprzedziło uroczystą kolację, podczas której prof. Edward Kujawski mówił o bydgoskim szkolnictwie geodezyjnym. Zbigniew Jasiński dzielił się swoimi doświadczeniami inżyniera miernictwa górniczego w kopalni soli w Inowrocławiu. Bolesław Cieszyński naszkicował swoją ścieżkę prowadzącą go, od lat dziecięcych, do zawodu. Uzupełnił swoją opowieść deklamacją wiersza Edwarda Redlińskiego *„Reduta Kesslera”*.

Były wspólnie śpiewane kolędy i gwarne rozmowy, trwające długo ...

Rozpoczynając, w dniu 19 grudnia 2008 roku, uroczystość Prezes Henryk Siuda powitał gości i wszystkich geodetów, *„którzy przyjęli zaproszenie Prezydium naszego Stowarzyszenia. Jest nas osiemdziesiąt osób”*. Gośćmi wieczoru byli: Andrzej Myśliwiec; Tadeusz Kotanowicz Dyrektor Wydziału Skarbu Państwa i Nieruchomości Urzędu Wojewódzkiego; Tomasz Majewski Geodeta Województwa; Robert Cieszyński Wojewódzki Inspektor Nadzoru Geodezyjnego i Kartograficznego; Tadeusz Nowak Dyrektor Zespołu Szkół Budowlanych w Bydgoszczy; Stanisław Barłóg Zastępca Dyrektora Agencji Nieruchomości Rolnych w Bydgoszczy oraz Leopold Witul Prezes SGP w Toruniu. *„Witam ze szczególną satysfakcją młodych w naszym zawodzie oraz przedstawicieli firm geodezyjnych, które wspierają wysiłki Stowarzyszenia: OPGK, Geoservex, Geoprex, Kaja, Gulewicz”*.

Andrzej Myśliwiec wyznał, że jako *„budowlaniec”* docenia wysiłek i pracę geodetów. *„Bo to dzięki niej inwestorzy i wykonawcy prac budowlanych czują się pewnie rozpoczynając pracę na terenach przygotowanych i obsługiwanych geodezyjnie”*.

Prezes Henryk Siuda wznosił toast i zawarł w nim refleksje opisujące stan i możliwości aktywnych działań w zawodzie; do młodych geodetów apelował o wstąpienie do Stowarzyszenia. Przełamanie się opłatkiem, składanie sobie życzeń, uroczysta kolacja, spontaniczne śpiewanie kolęd i rozmowy zajęły wiele wieczornych godzin.

Otwierając spotkanie, w dniu 18 grudnia 2009 roku, Prezes Henryk Siuda wyraził zadowolenie, że *„znów możemy być razem, a z nami znamienici goście, których serdecznie witam”*. Zaproszenie zechcieli przyjąć: Wojciech Nowacki Zastępca Prezydenta Bydgoszczy; Włodzimierz Kędziora; Jerzy Grobelski; prof. Edward Kujawski; Robert Cieszyński; Zbigniew Jasiński; Leopold Witul.

„Witam mile i serdecznie wszystkich uczestników dzisiejszej uroczystości, a ze szczególną satysfakcją witam i pozdrawiam nasze młode koleżanki i młodych kolegów; witam geodetów powiatowych oraz przedstawicieli firm geodezyjnych. Z wielkim zadowoleniem i radością witam Jerzego Chylewskiego, który przybył na nasze spotkanie wprost z odległej Nigerii i chce być z nami. Za to mu dziękuję”.

Podniosłym momentem wieczoru było wręczenie, nadanego przez Prezydenta Miasta *„Medalu Prezydenta Bydgoszczy”* Tadeuszowi Podowskiemu i Stanisławowi Marcinowi Wilińskiemu, który dziękując za wyróżnienie podkreślił, że następuje ono w roku dziewięćdziesięciolecia Stowarzyszenia Geodetów Polskich.

Włodzimierz Kędziora wyznał, że z wielką satysfakcją przyjął zaproszenie na spotkanie i jest pełen uznania dla pracy SGP w Bydgoszczy, a *„wyrazem jej przydatności mogą być wręczone dzisiaj medale. Gratuluję wyróżnionym i życzę wszystkim, aby z radością mogli przeżywać nadchodzące Święta”*.

Jerzy Grobelski z zadowoleniem mówił, że *„wasze Stowarzyszenie należy do tych w Bydgoskiej Federacji SNT NOT, które cechuje znaczna aktywność i działalność na rzecz własnego środowiska zawodowego”*.

Przełamanie się opłatkiem, życzenia składane sobie wzajemnie, potem kolacja i rozmowy...

Przybyłach na spotkanie w dniu 17 grudnia 2010 roku powitał Prezes Henryk Siuda i przedstawił gości wieczoru: Włodzimierza Kędziore; Ryszarda Pukszo Członka Zarządu Bydgoskiej Rady Federacji Stowarzyszeń Naukowo-Technicznych NOT, Tadeusza Nowaka i Roberta Cieszyńskiego.

Henryk Siuda poinformował, że biuletyn wydawany przez *„nasz oddział przekroczył już sto numerów, za co jesteśmy wdzięczni jego redaktorowi Stanisławowi Marcinowi Wilińskiemu”*, a Włodzimierz Kędziora w uzupełnieniu stwierdził, że *„Stanisław Marcin Wiliński nie tylko prowadzi bydgoskie 'Informacje', ale już trzeci rok jest redaktorem 'Przeglądu Geodezyjnego' i tam publikuje wiele relacji z wydarzeń, jakie mają miejsce w Stowarzyszeniu”*.

W uznaniu za wieloletnią pracę na rzecz Stowarzyszenia *Diamentową Honorową Odznaką SGP* otrzymali Ryszard Krzyżanowski i Tadeusz Podowski.

Przełamywanie się opłatkiem i składane sobie życzenia przybliżyły uczestników wieczoru do uroczystej kolacji, śpiewania kolęd i długo trwających rozmów.

Otwierając spotkanie, w dniu 16 grudnia 2011 roku, Prezes Henryk Siuda powitał obecnych i przedstawił gości wieczoru: Wojciecha Porzycha Starostę Bydgoskiego; Włodzimierza Kędziore; Andrzeja Myśliwca; Roberta Cieszyńskiego; prof. Edwarda Kujawskiego. Powitał też przedstawicieli firm geodezyjnych i wyraził zadowolenie z obecności wielu młodych, bo *„oni wzmocnią naszą organizację i znaczenie nasze w bydgoskim środowisku inżynierskim”*.

Było przełamywanie się opłatkiem, składanie sobie życzeń i uroczysta kolacja.

Prezes Henryk Siuda poinformował o działaniach podejmowanych przez bydgoskie SGP i wskazał na złe procesy zachodzące w geodezji regionu. *„Cztery lata temu upadło Wojewódzkie Biuro Geodezji i Urzędzeń Rolnych w Bydgoszczy, a teraz jesteśmy świadkami rozpadu ostatniej dużej firmy geodezyjnej na naszym lokalnym rynku. Obserwujemy kurczenie się pola działania Okręgowego Przedsiębiorstwa Geodezyjno-Kartograficznego, firmy będącej przez lata dobrą szkołą praktyki zawodowej”*.

Krzysztof Rogiński dzielił się swoimi wrażeniami z podróży do Chin. Wskazywał na rozmach w budownictwie mieszkaniowym, gdzie dominują *„mieszkalne wieże”*.

Potem były kolędy, rozmowy ...

Przybyłach na spotkanie, w dniu 21 grudnia 2012 roku, witał Wiceprezes SGP w Bydgoszczy Bolesław Krystowczyk i przedstawił gości wieczoru: Zbigniewa Jaszczuka Przewodniczącego Zarządu Związku Powiatów Województwa Kujawsko-Pomorskiego; prof. Edwarda Kujawskiego; Jerzego

Grobelskiego; Tadeusza Nowaka.

Za pracę na rzecz Stowarzyszenia i środowiska zawodowego geodetów Zarząd Główny SGP wyróżnił Zbigniewa Jaszczuka medalem „*Amigo societas*” oraz Edwarda Kujawskiego *Diamentową Odznaką Honorową SGP*.

Zbigniew Jaszczuk dziękując za wyróżnienie mówił: „*nie spodziewałem się, iż praca, której się podjąłem znajdzie uznanie w Stowarzyszeniu Geodetów Polskich. To dla mnie wielki zaszczyt, ale też znaczne zobowiązanie wobec środowiska geodezyjnego województwa*”.

Było łamanie się opłatkiem i składanie sobie życzeń, uroczysta kolacja.

Stanisław Górnikiewicz dzielił się wspomnieniami, ilustrując je licznymi fotografiami, z turystycznego pobytu w Korei Północnej.

Biesiadowanie trwało, „*Spontaniczny Chór Bracia Patrzenie Jeny*” odśpiewał wiele kolęd ...

Przybyłach na spotkanie, w dniu 19 grudnia 2013 roku, powitał Henryk Siuda Wiceprezes SGP w Bydgoszczy i przedstawił gości wieczoru w osobach: Jerzego Grobelskiego; Roberta Cieszyńskiego; Zbigniewa Replińskiego Wiceprezesa SGP w Toruniu; Stanisława Marcina Wilińskiego Członka Honorowego SGP. „*Raz jeszcze witam serdecznie wszystkich na naszym spotkaniu, a szczególnie gorąco Zenona Miętkiewicza prezesa firmy 'Gemat' i Piotra Hebdę prezesa firmy 'Catell-Sat'. Obie firmy wspierają materialnie nasze działania, także i dzisiaj*”.

Prezes Bolesław Krystowczyk wznosił toast „*za pomyślność w działaniach i życiu obecnych z nami, a najważniejszym powodem wzniesienia toastu jest to, abyśmy mieli wiarę, nadzieję i miłość w życiu*”.

Jerzy Grobelski powitał obecnych i złożył „*Świąteczne życzenia serdeczne, powodzenia i wszelkiej pomyślności. Mogę pogratulować, że tak licznie spotykacie się, w atmosferze radości i życzliwości*”.

Legitymacje członkowskie otrzymali: Jerzy Chylewski, Artur Radtke, Zenon Miętkiewicz, Jacek Gezela, Szymon Hojda, Mirosław Kawalir, Zdzisław Godlewski, Maciej Lewandowski, Jan Madziarski.

Wspólnie odśpiewana kolęda rozpoczęła czas przełamywania się opłatkiem i składania sobie życzeń. Była kolacja z toastami i wspomnienia Jerzego Chylewskiego z wieloletniego pobytu w Nigerii i czas wypełniony „*rozmowami geodetów na wszelakie tematy*”.

Przybyłach na spotkanie, w dniu 19 grudnia 2014 roku, powitał Henryk Siuda i przedstawił gości wieczoru w osobach: Stanisława Marcina Wilińskiego; Edmunda Rybińskiego Członka Zarządu Bydgoskiej Rady Federacji Stowarzyszeń Naukowo-Technicznych; Bolesława Cieszyńskiego; Magdalenę Popielewską Dyrektora Zespołu Szkół Budowlanych w Bydgoszczy.

Wznosząc toast prezes Bolesław Krystowczyk przywołał słowa Maxa Ehrmanna: „*Wypowiadaj swoją prawdę jasno i spokojnie, wysłuchaj innych ..., wykonaj swą pracę z sercem, ją jedynie posiadasz w zmiennych kolejach losu*”.

Edmund Rybiński przekazując uczestnikom wieczoru pozdrowienia i życzenia pomyślności, dziękował za możliwość uczestniczenia w spotkaniu tak pogodnym i radosnym. „*Wasze Stowarzyszenie jest młode, prężne i widać przed nim dobrą perspektywę*”.

Zostali wyróżnieni *Złotą Odznaką Honorową SGP*: Anna Narewska, Krzysztof Narewski, Janusz Przybyszewski, Mieczysław Słoma, Wojciech Stippa; *Srebrną Odznaką Honorową SGP*: Jacek Gezela, Maciej Lewandowski, Hanna Murawska, Grażyna Przybyszewska, Ryszard Szczepaniak, Urszula Tomczak, Sławomir Wnuk.

Było przełamanie się opłatkiem i składanie sobie życzeń, kolacja i czas rozmów.

Jerzy Szwankowski, którego pasją jest historia wyznał, że zainteresowanie historią towarzyszyło mu od „*zawsze*” i stąd doktorska rozprawa „*Powiat tucholski w latach 1875-1920*” obroniona w 2005 roku.

Opowiedział o tajemniczo brzmiącej Kosznajderii, krainie etnograficznej Polski, której historia skończyła się po 1945 roku, gdy ludność zamieszkała w niewielkiej enklawie pogranicza tucholsko-kaszubskiego musiała opuścić ziemię zajmowaną od wieków. Zostały charakterystyczne nazwiska, spotykane także pośród znanych nam geodetów: Pankau, Schwemin, Semrau, Schreiber, Hoppe, Rhode, Follenher.

Wieczór zgromadził liczne grono osób, których miejscem pracy przez wiele lat było, upadające dziś, Okręgowe Przedsiębiorstwo Geodezyjno-Kartograficzne w Bydgoszczy. Byli wśród nich zasłużeni dla bydgoskiej, i regionu geodezji: Czesław Bury, Jan Drygas, Romuald Kulpiński, Romuald Rek, Ryszard Krzyżanowski.



Uroczyste spotkanie geodetów Pomorza i Kujaw w 2015 roku. U góry: Romuald Kulpiński, Ryszard Krzyżanowski; Halina Krystowczyk, Bolesław Cieszyński. Powyżej: Henryk Siuda, Ryszard Krzyżanowski, Bolesław Krystowczyk; Zbigniew Jaszczuk, Stanisław Śliwka. Poniżej: Bolesław Krystowczyk, Beata Startek, Magdalena Popielewska, Zenon Miętkiewicz. U dołu: Romuald Rek, Stefan Starszak, Zbigniew Jaszczuk, Zdzisław Dąbrowski, Jarosław Kaszewski; Czesław Bury; Arkadiusz Warda, Alina Pawlaczek, Agata Cieszyńska.



Przybyłach do restauracji „Telimena” na spotkanie, w dniu 18 grudnia 2015 roku, powitał Prezes Bolesław Krystowczyk i przedstawił gości w osobach: Zbigniewa Jaszczuka; Stanisława Marcina Wilińskiego; Roberta Cieszyńskiego; Stanisława Śliwkę Geodetę Województwa; Magdalenę Popielewską; Bolesława Cieszyńskiego; prof. Edwarda Kujawskiego. Powitał także byłych geodetów wojewódzkich: Zdzisława Dąbrowskiego, Karola Bogaczyka oraz dyrektorów dawnych dużych firm geodezyjnych: Eligiusza Węcla, Stanisława Barłoga; także poprzednich prezesów SGP w Bydgoszczy: Bronisława Węglarza, Stanisława Marcina Wilińskiego, Henryka Siudę.

Wiceprezes Henryk Siuda wznosząc toast życzył *„z okazji Świąt Bożego Narodzenia radości, zdrowia i wesela w rodzinnym gronie, sił do pokonywania kłopotów i trudności; aby praca dawała Wam radość i zadowolenie”*.

Pastorałka wspólnie odśpiewana dała początek przełamywaniu się opłatkiem, składaniu sobie życzeń *„serdecznych, gorących, Świątecznie radosnych”*, życzeń pomyślności wszelkiej w Nowym Roku. Była uroczysta kolacja, toasty, wspólne śpiewanie kolęd. O swoich pasjach żeglarskich, podróżniczych, geodezyjnych i kartografii na potrzeby żeglarzy opowiadał malowniczo Roman Zamyślewski. Wieczór sprzyjał długim *„rozmowom geodetów”*.

Spotkanie opłatkowe bydgoskich geodetów, w dniu 16 grudnia 2016 roku, rozpoczęło odśpiewanie kolędy *„Wśród nocnej ciszy”*. Uczestników powitał Prezes Bolesław Krystowczyk, który przedstawił zaproszonych gości w osobach: Zbigniewa Jaszczuka, Jerzego Grobelskiego, Roberta Cieszyńskiego, Magdaleny Popielewskiej, Andrzeja Beredy reprezentującego Prezydenta Miasta Bydgoszczy oraz Bolesława Cieszyńskiego.

Podczas uroczystości została podpisana umowa o współpracy pomiędzy Zespołem Szkół Budowlanych, a Zarządem Oddziału SGP w Bydgoszczy. Dokument podpisała Magdalena Popielewska Dyrektor Szkoły i Prezes Bolesław Krystowczyk, który powiedział: *„Chlubne tradycje dawnego Technikum Geodezyjnego w Bydgoszczy kontynuuje z powodzeniem Zespół Szkół Budowlanych, czego dowodem są sukcesy uczniów w Olimpiadzie Wiedzy Geodezyjnej i Kartograficznej”*.

Wystąpienia gości (Zbigniewa Jaszczuka, Jerzego Grobelskiego, Roberta Cieszyńskiego, Magdaleny Popielewskiej, Andrzeja Beredy, Bolesława Cieszyńskiego), zawierające podziękowania za możliwość uczestniczenia w uroczystości, zawierały słowa uznania dla działań Stowarzyszenia oraz wyrażały przekonanie i życzenia dalszych inicjatyw pożytecznych dla środowiska zawodowego geodetów.

O swoich pasjach myśliwskich i ciekawych zdarzeniach podczas polowań mówił Stanisław Barłóg, któremu asystował Henryk Drażyk prezentujący na rogu myśliwskim brzmienie sygnałów granych w czasie polowania. Atmosferę podnosiło wystąpienie prelegentów w mundurach galowych.

Długo trwające *„rozmowy geodetów”* były ostatnim punktem wieczoru ...

Doroczne spotkanie geodetów regionu bydgoskiego, jakie miało miejsce w dniu 9 grudnia 2017 roku, zgromadziło około setki osób z wielu miejsc województwa. Byli z nami geodeci Chełmna, Włocławka, Aleksandrowa Kujawskiego, Torunia, Inowrocławia, Żnina, Szubina ... Przybyłych powitał Prezes Bolesław Krystowczyk i przedstawił gości spotkania: Zbigniewa Jaszczuka; Roberta Cieszyńskiego; Grzegorza Pawelca Geodetę Województwa; Stanisława Marcina Wilińskiego; Ryszarda Pukszo Członka Zarządu Bydgoskiej Rady Federacji Stowarzyszeń Naukowo-Technicznych NOT; Zbigniewa Reflińskiego Prezesa Oddziału SGP w Toruniu; Joannę Gęsikowską Dziekana Wydziału Technicznego Kujawsko-Pomorskiej Szkoły Wyższej w Bydgoszczy. Dodał: *„Towarzyszyć nam będzie Strażacka Orkiestra Dęta z Kcyni, której członków serdecznie witam. Witam tych, którzy zechcieli być z nami”*.

Osoby, które swą aktywnością przyczyniły się do wzrostu zainteresowania geodetów działaniami SGP zyskały uznanie Prezydium i zostały wyróżnione uroczystym podziękowaniem. Są to Maria Gadomska, Beata Startek oraz Krzysztof Narewski.

Tę podniosłą część wieczoru zamknął popis Orkiestry, w której wykonaniu zabrzmiały dźwięki kolęd, po czym zabrali głos zaproszeni goście. Po nastąpiło przełamanie się opłatkiem.

Była uroczysta kolacja, a po niej Bolesław Krystowczyk opowiedział gawędę *„Co mi daje SGP”*?

Zdzisław Dąbrowski geodeta i Prezes Oddziału Wojewódzkiego Związku Ochotniczych Straży Pożarnych RP przedstawił *„krótką informację dotyczącą ochotniczych straży pożarnych województwa kujawsko-pomorskiego; moją w nich działalność”*.

Orkiestra dała koncert kolęd, po czym uczestnicy spotkania podjęli *„wieczorne rozmowy geodetów”*.

Ogólnopolskie regaty żeglujących geodetów

Na wodach Jeziora Koronowskiego, w dniach od 5 do 7 września 2014 roku, zostały przeprowadzone regaty żeglarskie geodetów. Na zawody rangi mistrzostw Polski zjechali z kraju do Pieczysk nad Jeziorem Koronowskim geodeci pasjonujący się żeglowaniem. Przyjęcie żeglarzy przez organizatorów miało miejsce w piątkowe popołudnie w ośrodku wypoczynkowym „Polonez”.

W sobotę rano, żeglarze i osoby im towarzyszące oraz goście w zwartym szyku, pomaszerowali na przystań Klubu Żeglarskiego „Pasat”. Przemarsz miał charakter radosny i podniosły, bowiem jego uczestników poprowadziła orkiestra dęta miasta Koronowa, złożona z pięćdziesięciu muzyków.

Otwarcie *XX Ogólnopolskich Regat Żeglarskich Geodetów Bydgoszcz-Pieczyska 2014* rozpoczęło się powitaniem żeglarzy, ich sympatyków i gości przez komandora Klubu „Pasat” płk Zdzisława Skorupskiego. Otwierając uroczystość komandor regat kapitan jachtowy Bolesław Krystowczyk powitał przybyłych, a Zdzisław Skorupski dał komendę do podniesienia bandery.

Dziękując za liczną obecność geodetów na uroczystości otwarcia regat, Bolesław Krystowczyk wyraził zadowolenie, że z życzliwą wolą obserwowania zmagania żeglarzy są z nami absolwenci kilku roczników bydgoskiego technikum geodezyjnego, świętujący rocznicę uzyskania zawodowego dyplomu geodety.



Podniesienie bandery, na pierwszym planie płk Zdzisław Skorupski;



Regaty otwiera komandor Bolesław Krystowczyk

Podziękowania za życzliwe wsparcie starań organizatorów komandor regat kierował do przedstawicieli miejscowych władz w osobach Ewy Mes Wojewody Kujawsko-Pomorskiego, Roberta Cieszyńskiego, Wojciecha Porzycha Starosty Bydgoskiego, Stanisława Gliszczyńskiego Burmistrza Koronowa.



Przemawia Wojewoda Ewa Mes;



... podczas koncertu orkiestry dętej Koronowa ...

Otwarcie zawodów zakończył krótki koncert znanych i lubianych melodii, dany przez orkiestrę dętą.



„Najbardziej kobieca drużyna” Agnieszka Ptak, Sławomir Mleczek, Justyna Cygan; Medal z rąk Bolesława Krystowczyka odbiera Adam Gibas i Leszek Lewiński
Rozgrywaniu zawodów sprzyjała słoneczna pogoda, ze zmiennym wiatrem.



... zawodnicy i organizatorzy XX regat żeglarskich geodetów 2014 na wspólnej fotografii ...

Pierwsze miejsce zajęła i tytuł Mistrza Polski XX Ogólnopolskich Regatach Żeglarskich Geodetów Bydgoszcz-Pieczęta 2014 zdobyła załoga DWG Otwock w składzie: Łukasz Dakszewicz, Paweł Aleksiański, Jacek Noszczak, nagrodzona Pucharem Głównego Geodety Kraju. Drugie miejsce i tytuł Wicemistrza Polski zdobyła załoga GEAD Bydgoszcz w składzie: Jacek Gezela, Jakub Gezela, Krzysztof Chmielewski, nagrodzona Pucharem Wojewody Kujawsko-Pomorskiego Ewy Mes. Trzecie miejsce zdobyła załoga MK-GEO Kielce w składzie: Krzysztof Miziołek, Jarosław Sadura, nagrodzona pucharem Starosty Powiatu Bydgoskiego Wojciecha Porzycha. Kolejne miejsca zajęły załogi: Sławomir Mleczek, Justyna Cygan, Agnieszka Ptak (MGGP AERO Tarnów); Halina Krystowczyk, Wojciech Przesławski (SGP Bydgoszcz); Tomasz Sadowski, Mirosław Lewandowski, Małgorzata Filipiak (Urząd Wojewódzki w Łodzi); Jarosław Lutyński, Waldemar Krzyżewski, Leszek Świacki (SGP Suwałki); Krzysztof Gantner, Justyna Lasota-Kijora, Rafał Deluga (WPG Warszawa); Piotr Stępień, Tomasz Wąsik (Dephos Kraków); Adam Gibas, Leszek Lewiński (Geodezja Bełchatów).

Pucharem Burmistrza Koronowa Stanisława Gliszczyńskiego została uhonorowana załoga uznana za najbardziej kobiecą, w składzie: Sławomir Mleczek, Justyna Cygan, Agnieszka Ptak (MGGP AERO Tarnów). Pucharem Prezesa Klubu Żeglarskiego PASAT płk. Zdzisława Skorupskiego uhonorowano załogę najstarszą: Halina Krystowczyk, Wojciech Przesławski (SGP Bydgoszcz).

Dzięki przychylniej życzliwości wielu osób, instytucji i firm organizatorzy zawodów mogli podarować wszystkim żeglarzom cenne nagrody i upominki. Wręczono też okolicznościowe medale i dyplomy upamiętniające udział w Regatach.

Komandor regat Bolesław Krystowczyk podziękował załogom za pasjonujące zmagania do ostatniego biegu, organizatorom za trud przygotowania i przeprowadzenia zawodów, a osobom towarzyszącym za wspieranie żeglarzy w ich wysiłku. Ogłosił dwudzieste regaty żeglarskie geodetów za zamknięte.

Bydgoskie Dni Techniki, udział w nich SGP

Stowarzyszenie Geodetów Polskich w Bydgoszczy wielokrotnie uczestniczyło w Bydgoskich Dniach Techniki, organizowanych przez niemal pięćdziesiąt lat. Organizatorem tego wydarzenia jest Bydgoska Rada Federacji Stowarzyszeń Naukowo-Technicznych NOT. W latach osiemdziesiątych poprzedniego

wieku Stowarzyszenie dwukrotnie uczestniczyło w Bydgoskich Dniach Techniki, za sprawą Koła SGP w Okręgowym Przedsiębiorstwie Geodezyjno-Kartograficznym w Bydgoszczy. Prezentacja miała formę wystawy pokazującej powstawanie w pracowniach Przedsiębiorstwa mapy wielkoskalowej, znanej jako mapa zasadnicza. Pokazane plansze przybliżały kolejne etapy, poczynając od dokumentów z wynikami pomiarów terenowych, poprzez kolejne czynności do gotowej mapy w formie barwnego pierworysu, matrycy, a także mapy do celów projektów, powstałej na podstawie aktualnej mapy zasadniczej. Część uzupełniającą informacji o pracach prowadzonych w OPGK była prezentacja procesu osiowania maszyn obrotowych w ruchu, przygotowana przez Zakład Specjalny, którym kierował Bolesław Krystowczyk. Wystawę przygotował Stanisław Marcin Wiliński.

Nasz drugi udział w Bydgoskich Dniach Techniki miał charakter seminaryjny i był przygotowany dla osób zainteresowanych korektą stanu maszyn (piece obrotowe w ruchu) i urządzeń mechanicznych (tory podsuwnicowe). W seminarium uczestniczyło osiemdziesiąt osób.

Minęły lata nim geodeci włączyli się do programu Bydgoskich Dni Techniki.

W dniu 9 maja 2005 roku miało miejsce seminarium poświęcone *technice RTK i wykorzystaniu stacji referencyjnych GPS*, metodzie dotąd nie stosowanej przez geodetów Pomorza i Kujaw. Wykład wprowadzający w zagadnienia technik i technologii satelitarnych wygłosił dr inż. Jakub Szulwic, pracownik naukowy Politechniki Gdańskiej.



Halina Krystowczyk odbiera nagrodę z rąk Jerzego Grobelskiego;



Anna Świercz-Prusiecka nauczyciel zawodu Zespołu Szkół Budowlanych

W dniu 13 czerwca 2005 roku staraniem Koła SGP przy WBGiTR w Bydgoszczy, z Bronisławem Węglarzem, odbyło się seminarium na temat narzędzi programowania w systemie Ce-Geo.

W tradycję Bydgoskich Dni Techniki wpisany jest, od dawna, finał konkursu o „Nagrodę NOT” i akt wręczenia lauru wyróżnionym. W roku 2011 uroczystość wręczenia nagród miała miejsce 17 maja.

Laureatem Wyróżnienia I stopnia była w roku 2011 firma „Geoservex” s.c. Przedsiębiorstwo Geodezyjnych Pomiarów Inżynierskich, które nagrodę uzyskało za opracowanie pod nazwą „sposób monitorowania deformacji wielkich maszyn obrotowych za pomocą liniowego skaningu laserowego”, autorstwa Bolesława Krystowczyka i Zbigniewa Krystowczyka. Sposób ten jest wdrożony, poza Polską, w Hiszpanii, Arabii Saudyjskiej, Indonezji, Iranie, Kenii, Etiopii i na Ukrainie.



Od prawej Emilia Ciechowicz-Przygoda nauczycielka geodezji, Stefan Ciesielski;



Bolesław Krystowczyk rozpoczyna wykład ...

Stowarzyszenie Geodetów Polskich w Bydgoszczy wprowadziło do programu czterdziestych szóstych

Bydgoskich Dni Techniki 2015 dwa wykłady ukazujące służebność geodezji w monitoringu sprawności i poprawności działania maszyn przemysłowych oraz zastosowanie metod geodezyjnych do montażu wielkich konstrukcji stalowych z pominięciem wstępnego montażu.

Przykładem zastosowania pomiarów geodezyjnych, które wskazują na poprawność funkcjonowania zakładu przemysłowego, lub jej brak, było badanie zmian odchyień od pionu kolumny w wytwórni kwasu azotowego (*Anwil* we Włocławku) oraz wyznaczenie zmian kształtu osi rurociągu ciśnieniowego doprowadzającego wodę do elektrowni wodnej *Koronowo* w Samociążku.

Trzeba wiedzieć, że „*duże odchylenia weryfikuje katastrofa*”!

Działalność interdyscyplinarna geodety obejmuje monitorowanie geometrii budowli, poprzez pomiary, a wyraża się w szerokiej interpretacji wyników, stawiane wnioski i zalecenia i to jego aktywny udział w regulowaniu geometrii oraz planowaniu i nadzorze remontów mierzonego obiektu jest najistotniejszy.

Prelekcję mającą za temat udział geodetów w budowie zadania Opery Leśnej w Sopocie wygłosił Bolesław Krystowczyk, podkreślając niekonwencjonalne wymagania budowniczych. Chodziło o pominięcie w procesie montażu konstrukcji złożonej z dwóch rur średnicy 1.3 m, o ścianach grubości 90 mm, stanowiących wycinek paraboli, z punktem wierzchołkowym usytuowanym na wysokości 40 m nad gruntem, montażu próbnego. W miejsce tej, dość kosztownej czynności, zostali wprowadzeni na plac budowy geodeci ze swoimi umiejętnościami „*zagospodarowywania przestrzeni*”.

Geodeci Pomorza i Kujaw świętują jubileusz swojej organizacji

Drugiego września 2016 roku Stowarzyszenie Geodetów Polskich w Bydgoszczy rozpoczęło świętować czas jubileuszu siedemdziesięciolecia swojej działalności na Kujawach i Pomorzu. Spotkanie w sali konferencyjnej Urzędu Wojewódzkiego w Bydgoszczy zgromadziło wiele pokoleń geodetów regionu. Na doniosłość tego wydarzenia wskazuje obecność wśród świętujących osób profesorów uczelni geodezyjnych, wywodzących się z bydgoskiego środowiska. Byli z nami przedstawiciele władz województwa, miasta i powiatu, kierownictwo i nauczyciele szkoły geodezyjnej ze swoimi wychowankami. Liczne grono znakomitych w zawodzie geodetów. Splendoru wydarzeniu dodawała obecność naszych nestorów, a także geodetów z zaprzyjaźnionych oddziałów oraz osób z przyjaznych stowarzyszeń.



Prezydium, od prawej Hieronim Czarnowski, Stanisław Cegielski, Bolesław Krystowczyk, Bronisław Węglarz, Bolesław Cieszyński, Henryk Siuda, Jerzy Szwanowski
Poniżej: Nestorzy bydgoskiej geodezji Jerzy Lenczewski, Zdzisław Dąbrowski, między nimi Stanisław Bartóg; Prezes SGP w Bydgoszczy otwierający uroczystość



Jubileuszowe spotkanie było okazją do pokazania dobrych dokonań w zawodzie i organizacji regionu oraz uhonorowania osób, które wniosły wiele energii, zapala i wysiłku w skuteczne funkcjonowanie Stowarzyszenia Geodetów Polskich w Bydgoszczy i Toruniu, także wyróżnienia osób „za nienaganną służbę”. Uroczystość rozpoczął hymn państwowy w wykonaniu orkiestry dętej Zespołu Szkół Budowlanych w Bydgoszczy. Muzyka tego zespołu umilała czas świętowania.

Przybyłych na uroczyste spotkanie powitał Prezes Stowarzyszenia Geodetów Polskich w Bydgoszczy *Bolesław Krystowczyk*, który w wystąpieniu wprowadzającym powiedział, że „*motywem przewodnim uroczystości jest siedemdziesięciolecie Oddziału Stowarzyszenia Geodetów Polskich na Kujawach i Pomorzu*”, jednak formułę obchodów postanowiono poszerzyć, co wyraża się w nazwie: „*Jubileusz Geodezji i siedemdziesięciolecie Stowarzyszenia Geodetów Polskich na Kujawach i Pomorzu*”.

Gośćmi spotkaniu byli: Józef Ramlau Wicewojewoda Kujawsko-Pomorski; Anna Mackiewicz Zastępca Prezydenta Bydgoszczy; Wojciech Porzych Starosta Bydgoski; Zbigniew Jaszczuk Starosta Żniński; Stanisław Cegielski Prezes SGP; Robert Cieszyński Wojewódzki Inspektor Nadzoru Geodezyjnego i Kartograficznego; Ludmiła Pietrzak Redaktor Naczelny miesięcznika „*Przegląd Geodezyjny*”; prof. Marcin Barlik doktor h.c. Uniwersytetu Rolniczego w Krakowie; prof. Ryszard Żróbek; prof. Edward Kujawski; Magdalena Popielewska Dyrektor Zespołu Szkół Budowlanych w Bydgoszczy; *Joanna Grzesiak* Prezesa Stowarzyszenia Rzeczoznawców Majątkowych w Bydgoszczy; Bożena Tabisz Prezes SGP we Wrocławiu; Bolesław Cieszyński Prezes SGP w Toruniu.



Odnaczenia, medale NOT Bolesławowi Krystowczykowi, Henrykowi Siudzie, Zbigniewowi Jaszczukowi, Jarosławowi Kaszewskiemu, Krzysztofowi Narewskiemu wręcza Stanisław Cegielski

Wystąpienie Prezesa kończyły słowa: „*Witam Geodetki i Geodetów, przedsiębiorców, pracowników administracji geodezyjnej, sponsorów. Witam emerytów, którzy współtworzyli historię, witam studentów i uczniów, którzy będą zapisywali nowe karty geodezyjnych dziejów. Witam Państwa serdecznie*”



Stanisławowi Wilińskiemu Medal Starosty Bydgoskiego wręcza Józef Ramlau;

Odnaczeni medalem złotym „Za długoletnią Służbę”: Jerzy Szwanowski, Ewa Zygunt-Lorbiecka, Maria Zaroda, Zofia Majewska, Jan Madziarski, Regina Lewandowska, Danuta Kosieniak, Wioleta Emerle

Rys historyczny aktywności geodetów w naszym regionie wygłosił Jerzy Szwanowski, zaś o współczesnych problemach geodezji w województwie mówił Robert Cieszyński.

Osobom wyróżnionym wręczono odznaczenia, medale i odznaki honorowe SGP i NOT.

Dopełnieniem uroczystości była sesja popularno-naukowa, podczas której profesorowie Marcin Barlik, Ryszard Żróbek oraz Ryszard Preuss, mający swoje zawodowe korzenie w Bydgoszczy, przedstawili wybrane zagadnienia z obszaru geodezji wyższej, szacowania nieruchomości i fotogrametrii.

Drugą część uroczystości, o bardziej luźnym, towarzyskim charakterze stanowiło spotkanie geodetów,


rozpoczęte po zakończonej uroczystości w Urzędzie, a trwające do niedzieli czwartego września w ośrodku wypoczynkowym w Pieczyskach nad Jeziorem Koronowskim. Przybyłych powitał i dał sygnał do rozpoczęcia świętowania Stanisław Gliszczyński Burmistrz Koronowa.



Bolesław Cieszyński, Bronisław Węglarz, Robert Cieszyński, Stanisław Cegielski;



Wojciech Porzych Starosta Bydgoski, Zbigniew Jaszczuk Starosta Żniński



Stanisław Cegielski, Henryk Siuda;



Ryszard Krzyżanowski, Ryszard Cieszyński

Turniej piłki nożnej geodetów Pomorza i Kujaw

Po wielu, wielu latach geodeci Pomorza i Kujaw ponownie spotkali się, aby rozegrać turniej piłkarski. Do zawodów organizowanych przez Stowarzyszenia Geodetów Polskich w Bydgoszczy stanęło ponad siedemdziesięciu pracujących w wykonawstwie i administracji samorządowej geodetów, skupionych w ośmiu drużynach.

Turniej rozegrano w dniu 12 kwietnia 2014 roku. Uroczystego otwarcia zawodów dokonał wiceprezesa SGP w Bydgoszczy Henryk Siuda.

Zwycięzcą turnieju została drużyna „*Ponad podziałami*” z Bydgoszczy w składzie: Waldemar Saj, Mikołaj Słupicki, Tomasz Zaborowski, Artur Radtke, Tomasz Mroziak, Przemysław Bukowski.



Najmłodszy zawodnik turnieju Piotruś Wnuk oczekuje na podanie ...

Sportowa impreza miała charakter pikniku rodzinnego. Rodziny zawodników najgoręcej dopingowały swoich piłkarzy, którzy grali z wielką ofiarnością.

Kolejny turniej piłkarski rozegrano w dniu 25 kwietnia 2015 roku. Rozgrywane zawody, mimo zaciętej

rywalizacji, miały bardzo przyjazny przebieg i odbywały się w piknikowej atmosferze. Pomagała w tym pogoda, ale przede wszystkim licznie przybyli kibice.



Członkiem drużyny „GEO-AR team”, która w turnieju zajęła trzecie miejsce medale wręcza Henryk Siuda;



Waldemar Saj z najmłodszym kibicem zwycięskiej drużyny



Poniżej: Henryk Siuda dekoruje medalem najmłodszego uczestnika turnieju ...;

Mecz finałowy wygrała drużyna „Nie Zniszczalni”. Zwycięzców wyróżnił Henryk Siuda.



Zwycięska drużyna i jej najmłodszy zawodnik ...

Podnoszenie kwalifikacji zawodowych

Stowarzyszenie Geodetów Polskich w Bydgoszczy w swoich działaniach podejmowało sprawę szkoleń mających na uwadze podnoszenie kwalifikacji zawodowych. Tematyka szkoleń wynikała z potrzeby uzyskiwania fachowych umiejętności, mających na celu lepszą obsługę potrzeb projektantów na mapy, które pozwolą im na bardziej racjonalne proponowanie rozwiązań zagospodarowujących otaczającą nas przestrzeń. Służyły temu otwarte spotkania seminaryjne geodetów z architektami, pracownikami biur projektowych i przedstawicielami wydziałów gospodarki przestrzennej. Stowarzyszenie dbało też, aby zmiany zachodzące w prawie obowiązującym geodetów, były udostępniane i upowszechniane wśród zainteresowanych. Nowe obszary aktywności i nowe technologie stanowiły powód do zainteresowania geodetów regionu udziałem w szkoleniach. Trud prowadzenia szkoleń był oparty na wysiłku i pełnej znajomości rzeczy miejscowych fachowców, ale nie stroniśmy od wykładowców spoza regionu. Informacje o prowadzonych szkoleniach przed dwutysięcznym rokiem mają formę bardzo ogólną, bowiem nie dysponujemy dokumentacją szczegółowo opisującą ich treść i przebieg, natomiast poniżej omówiono tematykę ostatnio przeprowadzonych szkoleń.

W kwietniu, w latach 1996 i 1997, odbyły się szkolenia połączone z prezentacją programu C-Geo oraz pakietu obliczeń geodezyjnych, kartowania i wykreślenia mapy przy użyciu drukarki.

W październiku 2000 roku podjęto pierwsze kroki w celu wdrożenia, w naszym województwie, programu komputerowego „EWID-2000”. Trudności pokonywano na kolejnych szkoleniach i program został dość szeroko przyjęty do prowadzenia ewidencji gruntów i budynków, zarówno w formie opisowej jak i graficznej.

W dniu 4 listopada 2002 roku odbyło się seminarium poświęcone omówieniu niektórych aspektów

powstawania i tworzenia danych geodezyjnych, niezbędnych do uruchomienia systemu rejestracji i aktualizacji gospodarstw rolnych i zwierząt gospodarskich (AICS). Omawiano zagadnienia związane z przygotowaniem mapy ewidencyjnej na potrzeby systemu AICS, funkcjonowanie systemu i wymagania stawiane danym geodezyjnym na jego potrzeby. Poszczególne zagadnienia referowali Karol Bogaczyk, Henryk Siuda, Stanisław Barłóg. Kwestie prawne i szczegółowe wymagania systemu były przedmiotem kolejnych spotkań seminaryjnych, w dniach: 2 lutego i w 5 kwietnia 2004 roku.



Romuald Kosieniak, Wojciech Gulewicz, Sławomir Wnuk;



Zofia Majewska

W dniu 14 czerwca 2004 roku seminarium „*geodezyjne podziały nieruchomości w zgodzie z przepisami znowelizowanej ustawy o gospodarce nieruchomościami*” poprowadził Karol Bogaczyk Wojewódzki Inspektor Nadzoru Geodezyjnego i Kartograficznego. Spotkanie pozwoliło na przedyskutowanie takich kwestii, jak: dostęp działki do drogi; wykonywanie podziału w przypadku braku miejscowego planu zagospodarowania przestrzennego; prowadzenie podziału nieruchomości o nieuregulowanym stanie prawnym.



Hieronim Czarnowski, Tadeusz Podowski;



Jarosław Kaszewski

W dniu 8 listopada 2004 roku Janusz Kluczyński wygłosił prelekcję na temat państwowego systemu odniesień przestrzennych. W części szczegółowej wystąpienia zostały omówione praktyczne aspekty przeliczania współrzędnych z układów lokalnych na obowiązujący w służbie cywilnej układ współrzędnych płaskich prostokątnych 2000.

Problematyka podziałów nieruchomości w świetle obowiązujących unormowań prawnych, zawartych w ustawie o gospodarce nieruchomościami i przepisach szczegółowych, była przedmiotem seminarium, jakie odbyło się w dniu 7 marca 2005 roku. Poprowadził je Karol Bogaczyk. Omawiano szczegółowo sposób i tryb dokonywania podziałów nieruchomości, w tym przyjęcie granic dzielonej nieruchomości. Seminarium „*technika RTK i wykorzystanie stacji referencyjnych GPS*” (w dniu 9 maja 2005 roku); „*aktywna rola geodety przy korygowaniu deformacji maszyn i konstrukcji*” (w dniu 5 czerwca 2006 roku); „*nowe narzędzia programowania w systemie C-Geo*” (w dniu 13 czerwca 2005 roku) odbywały się podczas Bydgoskich Dni Techniki i zostały opisane w innym miejscu.

Seminarium w dniu 10 lipca 2006 roku stanowiło podsumowanie prowadzonej w środowisku geodetów

bydgoskich dyskusji, która wskazywała na potrzebę opracowania zasad wznawiania znaków granicznych, jakie miały być wprowadzone do praktyki w regionie. Projekt dokumentu opracował i przedstawił Stanisław Marcin Wiliński. Dokument w pełni uwzględniał przepisy art. 39 ustawy *Prawo geodezyjne i kartograficzne* oraz *Kodeksu cywilnego*. Dyskusja nad projektem dokumentu nie wniosła zastrzeżeń co do jego treści i formy. Opracowania przykładowych dokumentów, zawierających opis przebiegu wykonywanych czynności podjął się Stanisław Górnikiewicz.



Wykład prowadzi Robert Bryła, obok Robert Cieszyński;



Grażyna Przybyszewska, Urszula Tomczak

Seminarium na temat relacji jakie zachodzą między wykonawcą prac geodezyjnych a pracownikami ośrodka dokumentacji geodezyjnej i kartograficznej, jakie odbyło się w dniu 2 października 2006 roku było dziełem geodetów bydgoskich i toruńskich. Wprowadzenia do problematyki seminarium, która polega na omówieniu unormowań prawnych, jak też polemicznej oceny relacji między wykonawcą prac, a ośrodkiem dokumentacji geodezyjnej dokonali Karol Bogaczyk i Bolesław Cieszyński. Jeden z wniosków podsumowujących dyskusję sformułowano tak: *„Pilnego rozstrzygnięcia domaga się wprowadzenie do ośrodka osoby kontrolującej zdawane materiały, bowiem wielu geodetów pracuje źle; wadliwie wykonana praca, jeśli została przyjęta do zasobu, będzie utrudniać pracę innym i dochodzenie do prawdy; kierujący ośrodkiem winni wzmocnić swoje oddziaływanie na starostów, aby uzyskać od nich środki na dodatkową kontrolę prac”*.



... pracownicy geodezyjnej administracji samorządowej województwa kujawsko-pomorskiego na szkoleniu w Pieczyskach (2010 rok) ...

Trzydniowe szkolenie (na przełomie sierpnia i września 2010 roku), którego tematem były pomiary z wykorzystaniem systemu stacji referencyjnych *ASG-EUPOS*, dało pracownikom administracji samorządowej możliwość poznania sposobu wykonywania pomiarów oraz zasad dokumentowania wyników i kontroli materiałów, które winny być przekazane do zasobu geodezyjnego. Szkolenie prowadził Radosław Baryła pracownik naukowy Uniwersytetu Warmińsko-Mazurskiego w Olsztynie oraz Artur Oruba i Szymon Wojda z GUGiK.

Seminarium *„zamiast próbnego montażu – geodeta”*, w dniu 4 czerwca 2012 roku, miało za temat wykonywanie obsługi geodezyjnej montażu konstrukcji nośnej zadaszenia Opery Leśnej w Sopocie, a poprowadził je Bolesław Krystowczyk. Istotą tej pracy było pominięcie montażu próbnego wznoszonej konstrukcji, złożonej z dwóch rur stalowych, montowanych z odcinków, składających się na dwa

odcinki paraboli.



Ludmila Pietrzak wśród uczestniczących w szkoleniu



Na szkoleniu w dniu 25 maja 2016 roku, od prawej Tadeusz Olszewski, Elżbieta Olszewska, Małgorzata Szymańska; Bolesław Krystywczyk, za nim Maciej Lewandowski
Szkolenie geodetów pracujących w administracji, jakie odbyło się w dniach 19-21 września 2012 roku, poprowadzili przedstawiciele GUGiK Grażyna Skołbania oraz Wiesław Graszka. Przedmiot szkolenia stanowiły zmiany wprowadzone w przepisach regulujących postępowanie w pracach geodezyjnych.

W dniu 3 grudnia 2012 roku odbyło się spotkanie konsultacyjno-szkoleniowe geodetów regionu, a jego przedmiotem były wymogi stawiane dokumentacji potwierdzającej wykonane prace geodezyjne. Prowadzący spotkanie, Henryk Siuda uznał, że rozporządzenie o standardach w geodezji obowiązuje. Wykonawcy wypowiadali swoje wątpliwości i rozterki, a po dyskusji wskazali na potrzebę „spotkań przedstawicieli służby geodezyjnej szczebla wojewódzkiego i powiatowego; nie rzadziej jak co pół roku”.

W dniu 1 czerwca 2013 r. przeprowadzono szkolenie na temat wymogów zawartych w rozporządzeniu z dnia 9 listopada 2011 roku w sprawie standardów technicznych w geodezji. Wątpliwości wyjaśniał specjalista GUGiK Witold Radzio.

W dniu 1 grudnia 2014 roku miało miejsce spotkanie środowiskowe bydgoskich geodetów. Dyskusja obejmowała pewne aspekty świadczenia usług z zakresu ewidencji gruntów i budynków.

W dniu 25 maja 2016 roku w bydgoskim Collegium Medicum Ludmila Pietrzak, którą powitał Prezes

Bolesław Krystowczyk, poprowadziła szkolenie na aktualne tematy, wynikające z nowych uregulowań w prawie obowiązującym geodetów. Przedmiotem szkolenia były trzy grupy zagadnień, które wiążą się z podziałami nieruchomości: zmiany w ewidencji gruntów i budynków po 11 stycznia 2016; podziały w trybie ustawy o gospodarce nieruchomościami; nowe zasady podziałów nieruchomości rolnych i ich obrót, w świetle znowelizowanej ustawy o kształtowaniu ustroju rolnego.

Na pytania i wątpliwości, w sposób wyczerpujący, odpowiadała prowadząca wykład, w którym udział wzięło siedemdziesiąt siedem osób.

W dniu 14 kwietnia 2018 roku, odbyło się seminarium, któremu gościny użyczyła Kujawsko-Pomorska Szkoła Wyższa. Spotkanie, w którym uczestniczyło 149 osób, było płaszczyzną oceny respektowania przez wykonawców prac i usług geodezyjnych wymogów prawa geodezyjnego. W wystąpieniach wskazywano na popełniane błędy (Robert Cieszyński Inspektor Wojewódzki, Sławomir Wnuk i Jacek Gezela – geodeci uprawnieni) przez wykonawców prac. Geodeci uprawnieni w swoich wystąpieniach akcentowali mocno pewne niejednoznaczności interpretacyjne stosowanych przepisów, ale mocno podkreślali rażące uchybienia w sposobie rozwiązywania trudności, z jakimi mieli do czynienia przy wznawiania znaków granicznych.



Po egzaminach w dniach 12 i 13 listopada 2010 roku w Bydgoszczy, na wspólnej fotografii geodeci, którzy potwierdzili swoje kwalifikacje, członkowie zespołu egzaminacyjnego, któremu przewodził Eugeniusz Tes oraz organizatorzy ...

Szkolenia poprzedzające egzamin na uprawnienia zawodowe dotyczyły zagadnień technicznych, prawa i administracji. Organizatorem szkoleń był Bronisław Węglarz. Wśród osób prowadzących zajęcia byli: Karol Bogaczyk, Stanisław Barłóg, Romuald Gill, Romuald Kosieniak, Hieronim Krajewski, Bronisław Węglarz, Stanisław Marcin Wiliński, Andrzej Witenberg, Jerzy Wróblewski. W pracy zespołów prowadzących postępowanie kwalifikacyjne na uzyskanie uprawnień zawodowych w dziedzinie geodezji i kartografii uczestniczyli: Stanisław Barłóg, Karol Bogaczyk, Henryk Siuda, Bronisław Węglarz, Stanisław Marcin Wiliński. Zajęcia były organizowane w kolejnych latach od 1995 do 1999, następnie w latach 2001-2003, 2005, 2006, 2009, 2010. W zajęciach przygotowujących do egzaminów na uprawnienia zawodowe uczestniczyło 550 osób.

Świętowanie jubileuszu osiemdziesięciolatek

Prezydium bydgoskiego oddziału SGP podjęło postanowienie, aby uroczystie świętować jubileusz osiemdziesiątych urodzin osób, które szczególnie zasłużyły się w działalności stowarzyszeniowej, jak

też zawodowej, zarówno w regionie, jak i na szczeblu krajowym. Uznano przy tym, że pierwszym honorowanym jubilatem ma być, i był, Stanisław Marcin Wiliński. Pod wieczór, w dniu 17 listopada 2014 roku, w kawiarni „Kresowianka” zebrało się grono bliskich mu osób, aby świętować to szczególne wydarzenie jego życia. Laudacje jubilata, który przywołał najistotniejsze dokonania zawodowe wygłosił Bolesław Krystowczyk. Powagi spotkaniu dodawała obecność znakomitych gości, w osobach członków Prezydium Zarządu Głównego SGP Stanisława Cegielskiego i Ludmiły Pietrzak.

Osiemdziesięcioleciu urodzin prof. Edwarda Kujawskiego był poświęcony wieczór 6 października 2017 roku, także w „Kresowiance”. Spotkanie miało charakter nieco nauczycielski, a to za sprawą godnych reprezentantów szkół kształcących geodetów: Zespołu Szkół Budowlanych (Magdalena Popielewska oraz Beata Startek), Uniwersytetu Technologiczno-Przyrodniczego (prof. Jan Kempa) i Kujawsko-Pomorskiej Szkoły Wyższej w Bydgoszczy (Joanna Gęsikowska).



Stanisław Marcin Wiliński;



Jubilatem, stoją od lewej Bolesław Krystowczyk, prof. Jan Kempa, Arkadiusz Warda, Jarosław Kaszewski, Henryk Siuda, Joanna Gęsikowska, Beata Startek, Magdalena Popielewska, Zenon Miętkiewicz

Uczniowie technikum geodezyjnego w zmaganiach olimpijskich

Uczniowie Zespołu Szkół Budowlanych w Bydgoszczy po raz pierwszy uczestniczyli w Olimpiadzie Wiedzy Geodezyjnej i Kartograficznej w roku 2010. Drużyna złożona z uczniów klas trzecich – Kamil Ziółkowski, Natalia Andrzejczak, Piotr Zagozdan w konkursie drużynowym zajęła drugie miejsce. Indywidualnie Kamil Ziółkowski był czwarty. W następnym roku ten zespół zajął trzecie miejsce w konkursie drużynowym, zaś Kamil Ziółkowski był drugi.

Poniżej: Komisja rozpoczyna pracę: prof. Zofia Więckowicz, prof. Janusz Walo, Jakub Szczepański, prof. Andrzej Pachuta, Adam Boroń, prof. Maria Mrówczyńska



W roku 2014 zespół bydgoskiej szkoły zajął pierwsze miejsce. W konkursie indywidualnym Mariusz Urbański był pierwszy, Bartosz Pempuś – drugi, a Adam Chrostowski był siódmy.



Goście uroczystości: Jadwiga Zagert, Ewa Wysocka, Stanisław Śliwka, Robert Cieszyński, Stanisław Cegielski, Bolesław Krystowczyk, Andrzej Szymczak



Na spotkaniu, w dniu 28 kwietnia 2014 roku olimpijczyków z prezesem SGP, Agnieszka Roseker, Adam Chrostowski, Bartosz Pempuś, Bolesław Krystowczyk, Mariusz Urbański, Beata Startek, Anna Świercz-Prusiecka, w tle rodzice Mariusza Urbańskiego

Olimpiadę XXXVII konkurs organizowała, w dniach 9 i 10 kwietnia 2015 roku, Bydgoszcz. Udział w niej wzięli uczniowie 28 szkół. Uczniowie szkoły bydgoskiej nie odnieśli sukcesu.

Udział reprezentacji ZSB w Bydgoszczy w roku 2016 owocował sukcesem w konkurencji zespołowej. Drużyna zajęła drugie miejsce, a w konkursie indywidualnym Kornel Urban był drugi, zaś Izabela Szerwińska czwarta. W roku 2018, w Lublinie, w konkursie finałowym zwyciężyła Małgorzata Sikorska, piątą lokatę uzyskała Patrycja Lasota, a drużyna bydgoskiej Szkoły (uzupełniona Julią Ziełińską) zajęła piąte miejsce.

Inne działania

Zarząd Oddziału zajmował aktywne stanowisko w istotnych dla geodetów kwestiach, opiniując projekty aktów normatywnych, przedkładając władzom samorządowym problemy z jakimi mają do czynienia geodeci. Okazją po temu była obecność przedstawicieli władz samorządowych na wielu spotkaniach organizowanych przez bydgoski oddział SGP. Z inicjatywy Stowarzyszenia miała też miejsce wizyta przedstawicieli środowiska zawodowego geodetów regionu u wojewody.

Stowarzyszenie swoją obecność w życiu społecznym i gospodarczym przedstawiło na spotkaniu u Wojewody Kujawsko-Pomorskiego Mikołaja Bogdanowicza, jakie odbyło się w dniu 21 czerwca 2016 roku. Po powitaniu przez gospodarza *Robert Cieszyński* Wojewódzki Inspektor Nadzoru Geodezyjnego i Kartograficznego przedstawił Wojewodzie przybyłych na spotkanie: Zbigniewa Jaszczuka, Tomasza Barczaka, Krzysztofa Maćkiewicza, Jarosława Kaszewskiego, Jacka Żbikowskiego członków Zarządu

Związku Powiatów Województwa Kujawsko-Pomorskiego oraz Henryka Siudę i Stanisława Marcina Wilińskiego reprezentujących Stowarzyszenie Geodetów Polskich w Bydgoszczy.



Mikołaj Bogdanowicz, Henryk Siuda, Jarosław Kaszewski geodeta powiatu nakielskiego, Jacek Zbikowski;



Henryk Siuda

Robert Cieszyński wskazał na zadania jakie wypełnia geodezja, podkreślając specyfikę, złożoność i ich rozległość oraz znaczenie dla gospodarki regionu. Henryk Siuda przedstawił Stowarzyszenie Geodetów Polskich jako organizację naukowo-techniczną, sfederowaną w NOT, a której historia ma początek w roku 1919. Jest to organizacja dobrowolna skupiająca geodetów zatrudnionych w różnych obszarach aktywności zawodowej. Zadania wykonywane przez Związek Powiatów Województwa, na potrzeby geodezji w regionie przedstawił Zbigniew Jaszczuk.

Wojewoda Mikołaj Bogdanowicz dziękując za przedstawione informacje zapewnił, że docenia podjęte działania, bowiem dzięki nim następuje poszerzanie i poprawa potrzebnych gospodarce i administracji danych przestrzennych.

Związek Powiatów Województwa Kujawsko-Pomorskiego

W bydgoskim środowisku geodezyjnym zrodziła się myśl o poszukiwaniu dodatkowych środków na prace geodezyjne i kartograficzne. Stąd zainteresowanie SGP w Bydgoszczy powołaniem organizacji, która udźwignie ciężar spraw prowadzących do unowocześnienia geodezji w województwie kujawsko-pomorskim. Geodeta Zbigniew Jaszczuk Starosta Żniński zaproponował powołanie związku powiatów województwa kujawsko-pomorskiego, z udziałem wszystkich powiatów. Sygnałem wskazującym na przychylne nastawienie powiatów i władz wojewódzkich do skutecznego zajęcia się przedsięwzięciem było Kolegium Starostów, z udziałem Wojewody Kujawsko-Pomorskiego Ewy Mes, w dniu 19 kwietnia 2010 roku. Wymiana zdań pozwoliła starostom powołać grupę roboczą, z zadaniem opracowania projektu statutu Związku. Jej członkami zostali Mirosław Graczyk Starosta Toruński, Zbigniew Jaszczuk Starosta Żniński, Wojciech Porzych Starosta Bydgoski. Przedłożono założenia całego przedsięwzięcia w GUGiK, którego Wiceprezes Jacek Jarząbek okazał życzliwe zainteresowanie i zaangażowanie w powodzenie sprawy.

Pierwszym i głównym celem przedsięwzięcia, jaki postawił Związek Powiatów Województwa było uzyskanie materialnych warunków do przeprowadzenia, w sposób jednolity modernizacji ewidencji gruntów i budynków we wszystkich powiatach województwa, w formie elektronicznej. Piotr Całbecki Marszałek Województwa poinformował, że w ministerstwie została zadeklarowana kwota 50 mln złotych na planowane przez Związek prace. Uznał także za celowe wykorzystanie zamierzenia Związku do otwarcia się całego województwa na informatyzację, która służyć będzie poprawie pracy urzędów i pożytkowi obywateli, zadeklarował wolę wejścia województwa w zinformatyizowany system geodezyjny i kartograficzny.

Konwent Starostów Województwa Kujawsko-Pomorskiego, w dniu 21 czerwca 2012 r., w Chomiąży Szlacheckiej gościł Ewę Mes Wojewodę Kujawsko-Pomorskiego, Roberta Cieszyńskiego Inspektora Wojewódzkiego, Stanisława Śliwkę Geodetę Województwa, Józefę Błajet Przewodniczącą Rady Powiatu Żnińskiego i Stanisława Marcina Wilińskiego redaktora „Przeglądu Geodezyjnego”.

Zbigniew Jaszczuk wyraził przekonanie, że jesteśmy w sytuacji, która domaga się innego spojrzenia na geodezję przez decydentów i docenienia jej roli gospodarczej i społecznej. Nie powinno być tak, że w przedsięwzięciach budowlanych „widzi się tylko inwestorów, wspólne z władzą przecięcie wstęgi, i nic więcej”. A przecież w każdym przedsięwzięciu inwestycyjnym najpierw potrzebna jest aktualna mapa, potem obsługa geodezyjna budowy i pomiar zbudowanego obiektu. To robią geodeci i o tym trzeba pamiętać, o potrzebach geodetów także.



Zbigniew Jaszczuk, Ewa Mes;



Kazimierz Bujakowski

Ewa Mes wyraziła zadowolenie z działań podejmowanych przez Konwent Starostów województwa, zwłaszcza tworzenia warunków do lepszego i pełniejszego wsparcia działań służby geodezyjnej w budowaniu nowej jakości danych ewidencyjnych. Projekt geodezyjny województwa, przy wysiłku Konwentu, Wojewody, Marszałka Województwa, przychylności GUGiK i Ministerstwa Administracji i Cyfryzacji, powinien przynieść sporo pożytków. **„Decydenci nie doceniają geodezji** – dodała Ewa Mes - *która wspiera zarządzanie i porządkuje wiele kwestii o znaczeniu powszechnym i spraw istotnych dla obywateli*”.

W drugiej części spotkania powołano Zarząd, którego Przewodniczącym został Zbigniew Jaszczuk; Wiceprzewodniczącą Dorota Gromowska Starosta Tucholski; Członkami Zarządu: *Jarosław Kaszewski* geodeta powiatowy w starostwie nakielskim, *Krzysztof Maćkiewicz* Starosta Wąbrzeski, *Jacek Żbikowski* geodeta powiatowy w starostwie aleksandrowskim.

Urząd Wojewódzki w Bydgoszczy, w dniu 20 listopada 2012 roku, był miejscem wydarzenia o dużej wadze dla geodezji regionu. Nastąpiło podpisanie listu intencyjnego pomiędzy Głównym Geodetą Kraju a Wojewodą Kujawsko-Pomorskim oraz przewodniczącym Zarządu Związku Powiatów Województwa Kujawsko-Pomorskiego.

Kazimierz Bujakowski wyznał, że w Polsce istotnej poprawy domagają się stany prawne nieruchomości, a do tego niezbędne są dobre, sprawdzone dane geodezyjne. *„Gratulacje należą się starostom za jednomysłność w podjęciu decyzji o utworzeniu związku celowego w województwie*”. List intencyjny ma pomóc w rozwiązywaniu problemów geodezyjnych i kartograficznych w regionie kujawsko-pomorskim. Zbigniew Jaszczuk podziękował Ministrowi Bujakowskiemu i Wicewojewodzie Ostrowskiemu za tak szybkie – w ciągu dwóch tygodni - przygotowanie podpisanego dokumentu, a starostom dziękował za to, że do Związku przystąpiły wszystkie powiaty ziemskie województwa. *„Nam zależy – dodał – na pozyskiwaniu środków finansowych z różnych źródeł, bo z pomocą własnych samorządu powiatowego zamierzonych prac nie zrobimy. Chcemy do 2014 roku zmodernizować ewidencję gruntów i budynków. Inne zadania geodezyjne będziemy wykonywać później*”.

Związek utworzyło 19 powiatów ziemskich województwa kujawsko-pomorskiego: aleksandrowski, brodnicki, bydgoski, chełmiński, golubsko-dobrzyński, grudziądzki, inowrocławski, lipnowski, mogileński, nakielski, radziejowski, rypiński, sępoleński, toruński, wąbrzeski, włocławski, świecki, zniński. Podstawowe cele Związku określono w statucie tak: - tworzenie numerycznej mapy ewidencji gruntów i budynków oraz pozyskiwanie danych ewidencji budynków i lokali; - przekształcenie

analogowej mapy zasadniczej do numerycznej mapy obiektowej mapy zasadniczej; - założenie geodezyjnej ewidencji sieci uzbrojenia terenu (Gesut); - informatyzacja zbiorów państwowego zasobu geodezyjnego i kartograficznego oraz udostępnienie ich poprzez portal internetowy uprawnionym podmiotom.



Zbigniew Jaszczuk;



Wicewojewoda Zbigniew Ostrowski, Kazimierz Bujakowski, Zbigniew Jaszczuk podpisują list intencyjny

Jarosław Kaszewski na zebraniu starostów i geodetów powiatowych województwa kujawsko-pomorskiego, dniu 22 października 2012 roku, podkreślił, że „*musimy mówić o pozytywnym przebiegu przedsięwzięcia i dlatego są potrzebni inspektorzy nadzorujący przebieg prac i ich jakość. Ich powołanie wymaga znacznej uwagi, aby ich praca była efektywna*”. Henryk Siuda proponował, aby prace w powiecie podzielić na mniejsze zadania, na przykład gminy. Do wykonania takich obiektów mogłyby aspirować mniejsze, miejscowe firmy geodezyjne. Na tym spotkaniu Zbigniew Jaszczuk informował, że biuro Zarządu Związku funkcjonuje od 1 października 2012 roku, zatrudnia dwie osoby na części etatów. Zarząd w swej pracy koncentruje się nad sprawami geodezji.

Geodeci powiatowi przedstawili ogólny zarys stanu ewidencji gruntów i budynków na terenie swojego działania, rozmiary potrzeb oraz wskazali obszary, które zostały określone w umowach zawartych z Marszałkiem Województwa i będą sfinansowane w ramach Regionalnego Programu Operacyjnego.

W dniu 12 grudnia 2013 roku, w Urzędzie Marszałkowskim w Toruniu, została podpisana umowa pomiędzy Samorządem Województwa Kujawsko-Pomorskiego, a Związkiem Powiatów Województwa z siedzibą w Żninie. Podpisany dokument jest końcowym efektem konkursu ogłoszonego przez Zarząd Województwa w miesiącu lutym bieżącego roku. Środki finansowe na realizację umowy pochodzą z Europejskiego Funduszu Rozwoju Regionalnego: *Rozwój infrastruktury społeczeństwa informacyjnego, Regionalnego Programu Operacyjnego Województwa Kujawsko-Pomorskiego na lata 2007-2013*”.

Projekt realizowany pod nazwą „*Uzupełnienie ewidencji gruntów i budynków, dystrybucja zbioru danych o działkach, budynkach i lokalach na terenie województwa kujawsko-pomorskiego jako elementy infrastruktury przestrzennej*” będzie wykonywany we wszystkich dziewiętnastu powiatach ziemskich województwa i dotyczyć będzie 97 gmin (na ogólną liczbę 144 w województwie), obejmując swoim zasięgiem 1830 wsi.

Zgromadzenie Związku, w dniu 25 czerwca 2015 roku, dokonało oceny wykonanej w 2014 roku pracy i podjęło uchwały usprawniające dalsze działania; także oceny wykonania pierwszego zadania, jakim jest modernizacja ewidencji gruntów i budynków na obszarze województwa. Gośćmi spotkania byli: Ewa Mes Wojewoda Kujawsko-Pomorski i Kazimierz Bujakowski Główny Geodeta Kraju.

Zarys podjętego przedsięwzięcia przedstawił Zbigniew Jaszczuk, przywołując pewne daty i liczby: 30 stycznia Zarząd Województwa ogłosił konkurs, 29 kwietnia został złożony wniosek, umowę podpisano 12 grudnia 2013 roku, na projekt o wartości 27.3 mln złotych, z dofinansowaniem w wysokości 75%. Procedury przetargowe prowadzone w dziewiętnastu powiatach skutkowały podpisaniem umów na wykonanie zadania w terminie do 27 lutego 2015 roku. W wyniku przeprowadzonych przetargów wartość umowna prac sięgnęła 19.8 mln złotych i była niższa o 7.6 mln złotych od kwoty przewidzianej w projekcie. Powstałą sytuację mówca podsumował tak: „*z bólem musieliśmy oddać sporą kwotę*

Marszałkowi Województwa. Nie skorzystali z okazji do godziwego zarobku geodeci miejscowi”.



Robert Cieszyński;



Edmund Korgol, Robert Luchowski, Robert Cieszyński, Andrzej Hlond, Kazimierz Bujakowski, Ewa Mes, Piotr Boiński, Zbigniew Jaszczuk, Tomasz Barczak, Marek Tyburski, Jarosław Tadych, Andrzej Marach

Czynnikiem wspierającym pracę geodetów powiatowych był *podmiot monitorująco-kontroly*, powołany przez Zarząd Związku, w którego ocenie było to bardzo opłacalne rozwiązanie. Wykonawcy uzyskali z jego strony fachowe wsparcie, a geodeci powiatowi merytoryczną pomoc.

Zgromadzenie Związku Powiatów Województwa Kujawsko-Pomorskiego, podsumowujące wykonanie zadania, odbywające się w dniu 21 grudnia 2015 roku, gościło przedstawicieli GUGiK z Wiceprezesem Jackiem Jarząbką oraz Anną Mączką, Wiesławem Szymańskim i Witoldem Radzio. Były gratulacje i wyrazy uznania za trud podjęcia się wielkiego zadania, skutecznego i owocnego jego przeprowadzenia: dla Przewodniczącego, członków Zarządu i całego Związku

Zgromadzenie przyjęło uchwałę w sprawie Wieloletniej Prognozy Finansowej Związku Powiatów Województwa Kujawsko-Pomorskiego na lata 2016-2019. W załączniku do uchwały stwierdza się, że *„Związek Powiatów skupia wszystkie powiaty województwa kujawsko-pomorskiego i zamierza wspólnie, w jednolity sposób, konsultowany z Głównym Geodetą Kraju, prowadzić sprawy związane z geodezją i kartografią. ... chce również wspólnie występować o środki finansowe na ten cel, na szczeblu wojewódzkim, jak i centralnym”.*

Forum biznesowe geodetów Pomorza i Kujaw

Do podjęcia działań, które skłonić miały miejscowych geodetów było zadanie przedsięwzięte przez Związek Powiatów Województwa Kujawsko-Pomorskiego, jakim była wola i chęć unowocześnienia i polepszenia danych przestrzennych zasobu geodezyjnego i kartograficznego we wszystkich powiatach województwa. Bydgoskie Stowarzyszenie podjęło się zachęcenia geodetów regionu do zorganizowania się w zespoły wykonawcze, które mogłyby podjąć się wykonywania oferowanych przez Związek prac.

Poniżej, podczas pierwszego Forum: Jerzy Jagielski radca prawny, Robert Cieszyński, Bolesław Krystowczyk, Henryk Siuda





Zak J. Oczkowski pyta,

... a wątpliwości rozwiewa Henryk Siuda

W tym celu Prezydium zwołało, na 13 grudnia 2013 roku „Forum Biznesowe”, na którym zostały przedstawione warunki prawne powołania grup konsorcyjnych do wykonania większych zadań. Dyskusja, w gronie dość licznie zebranych geodetów prowadzących działalność na własny rachunek, choć wielowątkowa, nie doprowadziła do istotnych ustaleń.



Uczestniczący w drugim Forum, od prawej Sławomir Wnuk, Wojciech Grzesiak, Dawid Szczukowski, Grzegorz Kaja, Jerzy Kawczyński, Romuald Kosieniak

Kolejne spotkanie, zwołane w marcu 2016 roku, gdy już zakończono, z dobrym rezultatem prace nad aktualizacją danych ewidencji gruntów i budynków, wywołało zainteresowanie jedynie szesnastu wykonawców.

Poniżej uczestnicy forum w dniu 14.04.2018 roku: Jarosław Kaszewski, Sławomir Majewski, Wojciech Pawelec, Zbigniew Refliński, Antoni Refliński, Marian Wojciul






Prowadzący obrady Bolesław Krystowczyk;



Przemawia Zbigniew Jaszczuk

W dniu 14 kwietnia 2018 roku, podczas seminarium na temat stosowania w praktyce przepisów prawa geodezyjnego, wystąpienie Zbigniewa Jaszczuka stanowiło zachętę do podjęcia się przez miejscowych geodetów trudu powołania zespołów, które mogą ubiegać się o uzyskanie zlecenia na prace związane z cyfryzacją danych geodezyjnych i tworzeniem baz danych przestrzennych.

Stanisław Marcin Wiliński



Prezisi oddziału SGP w Bydgoszczy w latach 1994-2018



Mgr inż. Stanisław Marcin Wiliński

Przewodniczący Oddziału w latach 1988–1994 Członek Honorowy SGP, członek ZG SGP w kadencji 2010-2013 i kadencji 2013-2017, Członek Honorowy Bydgoskiej Rady Federacji SNT NOT.

Urodził się 17 listopada 1934 r. w Biskupicach. W latach 1953 -1954 pracował w Urzędzie Powiatowym w Toruniu. Studia na Wydziale Geodezji i Kartografii Politechniki Warszawskiej ukończył w 1961 roku. Po odbyciu rocznego stażu asystenckiego w Katedrze Geodezji Wyższej u prof. Czesława Kameli rozpoczął (w 1962 r.) pracę zawodową w Państwowym Przedsiębiorstwie Geodezyjnym w Warszawie, gdzie zajmował się triangulacją. W 1971 roku rozpoczął pracę w Wojewódzkim Przedsiębiorstwie Geodezyjnym Gospodarki Komunalnej w Bydgoszczy, które w 1974 r. weszło w skład powołanego wtedy Okręgowego Przedsiębiorstwa Geodezyjno-Kartograficznego. W latach 1974-1978 realizował (metodą trilateracji) podstawową osnowę poziomą na obszarze obejmującym dwie trzecie powierzchni Iraku. Od 1978 r. pracował w OPGK w Bydgoszczy na stanowisku kierownika pracowni dokumentacji, a od 1988 do przejścia na emeryturę w roku 1999 kierował pracami OPGK w Bydgoszczy Zakład w Toruniu.

Na początku lat dziewięćdziesiątych odbył studia podyplomowe na ówczesnej Akademii Rolniczo-Technicznej w Olsztynie z zakresu szczegółowych osnów geodezyjnych, a także szacowania nieruchomości.

Do SGP wstąpił 1 października 1959 r., a aktywną działalność (rozpoczętą w 1979 r.) prowadzi nieprzerwanie do chwili obecnej, pełniąc szereg funkcji w bydgoskim zarządzie oddziału i w zarządzie głównym Stowarzyszenia. W latach 1979-1988 oraz 2001–2013 – sekretarz Zarządu Oddziału SGP, 1986–1989 – zastępca członka Głównego Sądu Koleżeńskiego SGP, 1988–1994 – przewodniczący Zarządu Oddziału SGP, 2010–2017 – członek Zarządu Głównego SGP, 2006–2017 – sekretarz Głównej Komisji Etyki Zawodowej SGP, 1988–1994 oraz od 2004 członek Bydgoskiej Rady Federacji Stowarzyszeń Naukowo-Technicznych NOT. Wiceprzewodniczący Komisji Zjazdowej SGP do spraw ochrony pracy i zawodu geodety, która odbywała się w dniach 13-14 maja 1983 r., a także członek Komisji Zjazdowej SGP do spraw Technologii i jakości prac geodezyjnych (16-17 maja 1986). Od 2009 roku – członek Rady Konsultacyjno-Programowej „Przeglądu Technicznego”, od czerwca 2008 r. – członek Kolegium Redakcyjnego „Przeglądu Geodezyjnego”, od czerwca 2002 roku redaguje biuletyn informacyjny SGP w Bydgoszczy „*Informacje*”, od marca 2008 do września 2011 roku redagował biuletyn informacyjny Bydgoskiej Rady Federacji Stowarzyszeń Naukowo-Technicznych NOT. Na początku lat 90-tych przez jedną kadencję był członkiem Państwowej Rady Geodezyjnej i Kartograficznej. Jest inicjatorem i uczestniczył w wykonaniu wielu przedsięwzięć podejmowanych przez Zarząd Oddziału. Ważnym obszarem jego aktywności jest upowszechnianie informacji o wydarzeniach mających miejsce w SGP, ale także w innych stowarzyszeniach i organizacjach w województwie i w kraju.

Odnaczony Srebrnym i Złotym Krzyżem Zasługi oraz Krzyżem Kawalerskim Orderu Odrodzenia Polski. Wyróżniony odznaczeniami resortu geodezji, obronności i medalem Prezydenta Miasta Bydgoszczy, medalem Starosty Bydgoskiego „*Za zasługi dla powiatu*”, medalem SGP „*W uznaniu zasług*”, medalem im. Feliksa Kucharzewskiego „*Za zasługi dla piśmiennictwa technicznego*”.



Mgr inż. Bronisław Węglarz

Przewodniczący Oddziału w latach 1995–2004. Wieloletni Wiceprzewodniczący i sekretarz.

Urodził się 4 czerwca 1935 r. w Zuzanówce koło Żurawna. Absolwent Wydziału Geodezji i Kartografii Politechniki Warszawskiej.

Swoją praktykę zawodową rozpoczął w 1957 roku jako geodeta - wykonawca w Wojewódzkim Biurze Geodezji i Terenów Rolnych w Bydgoszczy, z którym związał się na długo. Od 1964 roku był tam inspektorem w Wydziale Ewidencji Gruntów, w 1968 roku został Głównym Specjalistą d/s Ewidencji Gruntów, w 1982 roku powierzono mu stanowisko Szefa Produkcji oraz Głównego Technologa, a w 1990 roku Zastępcy Dyrektora Biura d/s Produkcji. W 2001 przeszedł na emeryturę. Dalej pracując na 3/5 etatu pełnił jeszcze funkcję głównego specjalisty d/s technologii i marketingu przez kolejne 3 lata. Od 1966 przez dwa lata kierował również Powiatowym Biurem Geodezji i Terenów Rolnych w Sępólnie Krajeńskim.

Był członkiem Miejskiej Rady Narodowej w Bydgoszczy (1980-1984). W latach 1995-1996 został powołany przez Ministra Rolnictwa na członka Zespołu Ekspertów Międzyresortowych d/s. opracowania redakcji projektu rozporządzenia w sprawie ewidencji gruntów i budynków. W okresie od 2001 do 2010 był również członkiem Samorządowego Kolegium Odwoławczego w Bydgoszczy, powołanym przez Prezesa Rady Ministrów RP. Znaczną część swojej kariery zawodowej poświęcił kształceniu geodetów. Przez 20 lat (1977-1998) był nauczycielem w Policealnym Studium Zawodowym Geodety. W latach 1994-1998 założył i prowadził Policealne Studium Geodezyjne przy Wojewódzkim Biurze Geodezji i Terenów Rolnych w Bydgoszczy. Był również organizatorem i prowadzącym liczne szkolenia i kursy przygotowujące do egzaminów na uprawnienia zawodowe w dziedzinie geodezji i kartografii (1994–2009), a także członkiem Komisji Kwalifikacyjnej d/s uprawnień zawodowych (2001–2004).

Zajmował się organizacją: I, II i III i IV Tenisowych Mistrzostw Polski Geodetów w Inowrocławiu (1976–1979), obchodów 35-lecia Bydgoskiej Szkoły Geodezyjnej w 1980 roku, VII Mistrzostw Polski Geodetów w brydżu sportowym w Bydgoszczy w 1982 roku. W 1996 roku był również współorganizatorem budowy nagrobka na Cmentarzu Nowofarnym w Bydgoszczy dla uczczenia pamięci nauczyciela Modesta Kamińskiego. Odznaczony i wyróżniony: - Srebrnym Krzyżem Zasługi (28.09.1982 r.); - brązowym medalem „Za zasługi dla obronności Kraju” (10.10.1978 r.); - Diamentową Odznaką Honorową SGP w 2007 r.; - Złotą Odznaką Honorową SGP w 1981 r.; - Złotą i Srebrną Odznaką Honorową NOT (1974 r. i 1996 r.); - Złotą i Srebrną Odznaką „Za zasługi w Dziedzinie Geodezji i Kartografii” (1972 r. i 1979 r.); - Odznaką Honorową „Zasłużony dla Rolnictwa” (1998 r.); - Odznaką Honorową „Za Zasługi dla Miasta Bydgoszczy” (1988 r.); - Złotą Odznaką Organizacji Kultury Fizycznej i Turystyki „Ogniwo”.





Inż. Henryk Siuda

Prezes Oddziału w latach 2004–2013, aktualny Wiceprezes.

Urodził się 7 marca 1956 r. w Koronowie. W roku 1977 uzyskał tytuł technika geodety, po czym rozpoczął pierwszą pracę zawodową w Okręgowym Przedsiębiorstwie Geodezyjno-Kartograficznym w Bydgoszczy. Wykonywał prace geodezyjne o szerokim asortymencie robót, od pomiarów sytuacyjnych, obsługi geodezyjnej budów, po podziały i rozgraniczania nieruchomości. W roku 1986 podjął studia na Wydziale Geodezji i Kartografii Politechniki Warszawskiej, które ukończył z tytułem inżyniera w roku 1990. Następnie ukończył studia podyplomowe z zakresu szacowania nieruchomości na Akademii Rolniczo-Technicznej w Olsztynie (obecnym Uniwersytecie Warmińsko-Mazurskim). Od roku 1993 jako kierownik zakładu bydgoskiego OPGK kierował całością prac geodezyjnych na budowie obwodnicy miasta Świecia, jak również innymi pracami geodezyjnymi mającymi istotne znaczenie dla regionu. Od roku 2002 pracuje na stanowisku Geodety Powiatowego - Dyrektora Wydziału Geodezji i Kartografii Starostwa Powiatowego w Bydgoszczy. Pod jego kierownictwem następuje szybki proces informatyzacji zasobu geodezyjnego, powstają cyfrowe mapy ewidencji gruntów i budynków, mapa zasadnicza, a w ostatnim czasie cyfrowe bazy danych przestrzennych. Jest wieloletnim członkiem Komisji Kwalifikacyjnej d/s uprawnień zawodowych z zakresu geodezji i kartografii. Kolega Henryk Siuda prężnie działa społecznie w SGP na rzecz integracji zawodowej środowiska geodetów Pomorza i Kujaw. To między innymi sprawny wielokrotny organizator i współorganizator licznych wyjazdów i imprez integracyjnych oraz zjazdów geodetów.

Został wyróżniony następującymi odznaczeniami: - Srebrną Odznaką Honorową NOT (18.06.2003 r.);

- honorową odznaką „Za zasługi dla geodezji i kartografii” (26.08.2004 r.); - Srebrnym Krzyżem Zasługi (29.04.2005 r.); - brązowym medalem „Za zasługi dla obronności kraju” (02.11.2010 r.);

- Diamentową Odznaką Honorową SGP (15.04.2013 r.); - Medalem Złotym za Długoletnią Służbę (16.05.2013 r.); - Medalem Starosty Bydgoskiego „Za zasługi dla powiatu”.



Dr inż. Bolesław Antoni Krystowczyk

Aktualny Prezes Oddziału od roku 2013. Sprawował również funkcje przewodniczącego Komisji Techniki i Szkolenia oraz Wiceprezesa.

Urodził się 28 stycznia 1949 roku w Bydgoszczy. Absolwent Wydziału Geodezji i Kartografii Politechniki Warszawskiej.

Założyciel, a obecnie współwłaściciel firmy GEOSERVEX zajmującej się opracowywaniem nowych

technologii i świadczeniem usług pomiarowych w kraju i zagranicą, wielokrotnie nagradzanej za osiągnięcia w eksporcie oraz ekspansywność i efektywność.

Urodził się 28 stycznia 1949 roku w Bydgoszczy. Absolwent Wydziału Geodezji i Kartografii Politechniki Warszawskiej.

Założyciel, a obecnie współwłaściciel firmy GEOSERVEX zajmującej się opracowywaniem nowych technologii i świadczeniem usług pomiarowych w kraju i zagranicą, wielokrotnie nagradzanej za osiągnięcia w eksporcie oraz ekspansywność i efektywność.

Dr inż. Bolesław Krystowczyk jest znanym w Polsce i na świecie twórcą techniki, wynalazcą (patent 106298), autorem 26 publikacji naukowych i technicznych krajowych i zagranicznych (Niemcy, USA, Chorwacja, Węgry, Rosja) z dziedziny geodezji inżynierskiej.

To prelegent i wykładowca wyższych uczelni. Prowadzi społecznie wykłady w zakresie swojej specjalności na Politechnice Warszawskiej, Uniwersytecie Technologiczno-Przyrodniczym i Kujawsko-Pomorskiej Szkole Wyższej w Bydgoszczy. Brał udział w szkoleniu inżynierów rosyjskich w Moskwie i Odessie oraz inżynierów hinduskich w New Delhi.

Od roku 2005 jest członkiem Sekcji Geodezji Inżynierskiej Zarządu Głównego SGP. W roku 2008 został powołany do Sekcji Geodezji Inżynierskiej Komitetu Geodezji Polskiej Akademii Nauk.

Aktywnie działa w stowarzyszeniach i klubach sportowych. Jest współzałożycielem i członkiem władz klubów żeglarskich Politechniki Warszawskiej i Klubu Żeglarskiego PTTK „Pasat” w Bydgoszczy. Organizator i kapitan wielu rejsów morskich. Od 2005 roku jest członkiem Kolegium Kapitanów Jachtowych, a od 2014 roku członkiem zarządu i przewodniczącym Komisji Morskiej Kujawsko-Pomorskiego Okręgowego Związku Żeglarskiego. Wielokrotny sponsor Hufca ZHP Bydgoszcz–miasto oraz Chorągwi Kujawsko-Pomorskiej odznaczony medalem „*Za zasługi dla ZHP*”.

Za swoją działalność techniczną i naukową był nagradzany nagrodami resortowymi (trzykrotnie) i państwowymi (Nagroda II stopnia Ministra Infrastruktury za wybitne osiągnięcia twórcze – 2003 r.).

Został również uhonorowany innymi odznaczeniami: - Srebrnym Krzyżem Zasługi (6.05.1987 r.); - Złotym Krzyżem Zasługi (4.04.2003 r.); - Srebrną Odznaką „Za zasługi w dziedzinie geodezji i kartografii” (1983 r.); - Srebrną Odznaką „Za zasługi dla budownictwa i przemysłu materiałów budowlanych”(1986 r.); - Złotą Odznaką Stowarzyszenia Geodetów Polskich z Diamentem (2012 r.).





... piękności czerwca 2018 roku ...

