




... tulipanowy kwiecień 2018 ...





... rozkwiecony kwiecień 2018 ...



Stowarzyszenie Geodetów Polskich w Bydgoszczy w latach 1945-2018

Dane ogólne

Okres do 1945 roku

Początki życia stowarzyszeniowego mierniczych na obszarach objętych działaniem dzisiejszego Stowarzyszenia Geodetów Polskich w Bydgoszczy były z kilku powodów skomplikowane. Na czoło wybijała się kwestia powrotu w granice odrodzonej Rzeczypospolitej. Tereny byłego zaboru pruskiego położone na południowy-zachód od Bydgoszczy znalazły się w obrębie państwa polskiego na skutek udanego Powstania Wielkopolskiego, natomiast sama Bydgoszcz i tereny położone na północ od miasta – stosownie do postanowień Traktatu Wersalskiego – stały się polskie dopiero z początkiem 1920 roku. Poza tym, w okresie międzywojennym do 1938 roku Bydgoszcz była położona w województwie poznańskim, podczas gdy np. powiaty świecki i tucholski w województwie pomorskim.

Od początku odrodzonej państwowości polskiej, na terenach byłego zaboru pruskiego centralnym ośrodkiem życia społecznego mierniczych był Poznań. Już w 1918 roku przy działającym tam Stowarzyszeniu Techników założono Wydział Mierniczy, wkrótce powstało Koło Geometrów i Towarzystwo Techników Miernictwa, a w 1925 roku Związek Mierniczych Przysięgłych Ziem Zachodnich. Aktywny udział w pracach tej ostatniej organizacji mieli tacy mierniczowie pomorscy, jak Stanisław Buryan, Józef Widy, Karol Schönhofer czy Ludwik Woliński. W 1935 roku organizacja uległa rozwiązaniu z powodu przystąpienia do nowo utworzonego Stowarzyszenia Mierniczych Przysięgłych Rzeczypospolitej Polskiej z oddziałami w Poznaniu i Toruniu. Pomorze objęte było oddziałem toruńskim, któremu przewodniczył inż. Józef Plenkiewicz. Od 1937 roku w jego władzach zasiadali, jako członkowie zarządu: inż. Karol Schönhofer, Mieczysław Szymkowiak, Józef Łazarz i Piotr Dębiński, jako członkowie komisji rewizyjnej: Czesław Ellmann, Konrad Mielcarek, Florian Karasiewicz i Kazimierz Dereń, natomiast sąd koleżeński tworzyli inż. Władysław Kłodnicki, inż. Artur Bromowicz i Mieczysław Szymkowiak.

W Poznaniu i Toruniu w 1939 roku powstały oddziały Związku Inżynierów Miernictwa Rzeczypospolitej Polskiej w Warszawie, ale z powodu wybuchu wojny nie rozwinęły szerszej działalności.

W latach okupacji niemieckiej polski geodezyjny ruch stowarzyszeniowy całkowicie zamarł. Kujawsko-pomorskie środowisko mierniczych przysięgłych uległo rozproszeniu, część z nich została zamordowana przez Niemców, jak np. inż. Józef Plenkiewicz, inż. Artur Bromowicz, Kazimierz Jarzembowski, Władysław Sznegert, czy Piotr Dębiński.

Czas od roku 1945

Działalność stowarzyszeniową bydgoscy geodeci podjęli zaraz po zakończeniu działań wojennych, w 1945 roku. Początkowo w związku Mierniczych Przysięgłych Rzeczypospolitej Polskiej, a od 1952 roku w Stowarzyszeniu Geodetów Polskich.

Wiele miejsca i uwagi przywiązuje Stowarzyszenie do podnoszenia kwalifikacji zawodowych swoich członków, ale także geodetów niezrzeszonych. Podnoszeniu kwalifikacji i poszerzaniu wiedzy zawodowej służą kursy specjalistyczne, seminaria, konferencje naukowo-techniczne, pokazy sprzętu. Stowarzyszenie tworzy warunki do wypoczynku i integracji geodetów, poprzez organizowanie spotkań, zjazdów o zasięgu regionalnym, uroczystych spotkań grudniowych, balów oraz imprez sportowych.

Wykonywanie prac poza stałym miejscem zamieszkania i rozproszenie zespołów pomiarowych utrudnia, a po przemianach ustrojowych lat 1989-1992 podejmowanie działalności na własny rachunek przez geodetów uprawnionych utrudnia prowadzenie zespołowej działalności społeczno-zawodowej. Mimo tych niesprzyjających okoliczności Stowarzyszenie szukało skutecznych form działania, pozwalających na szeroki w nich udział wielu członków i osób niezrzeszonych. Celem inicjatyw było integrowanie środowiska zawodowego geodetów, poprzez spotkania w kołach, seminaria, konferencje i zjazdy o zasięgu regionalnym. Te różnorodne formy spotkań pozwalały na wymianę myśli oraz doświadczeń zawodowych, na konfrontowanie własnego doświadczenia oraz podtrzymywanie i pogłębianie kontaktów koleżeńskich i towarzyskich.

Rozwój organizacyjny bydgoskiego Stowarzyszenia Geodetów Polskich znajduje potwierdzenie w liczbie członków – od 39 w 1946 roku, poprzez 174 w 1955 roku i 371 w 1966 roku do 637 w 1978 roku.

W 1979 roku powołany zostaje Oddział Wojewódzki SGP w Toruniu, z czym wiąże się odejście z bydgoskiego Oddziału 205 członków, w tym liczne grono aktywnie działających osób. Podjęcie przez geodetów toruńskich samodzielnej działalności tylko przez krótki okres dawało o sobie znać w działalności oddziału bydgoskiego.

Od 1980 roku następuje powolny wzrost liczby członków – do 541 w 1986 roku. Potem następuje regres, spowodowany różnorodnymi przyczynami, takimi jak: transformacja ustrojowa państwa, zaburzenia w dotychczasowym systemie gospodarczym, osłabienie państwowych i budżetowych jednostek wykonawstwa geodezyjnego i kartograficznego, pojawienie się i rozwój małych firm geodezyjnych. Wskutek tego zmieniła się rola i oddziaływanie kół SGP w dużych zakładach. Rodziło się też przekonanie - wyrażone w uchwałach zgromadzenia delegatów – o potrzebie odejścia od dotychczasowej formy pracy stowarzyszeniowej poprzez koła zakładowe i terenowe, do formy umożliwiającej pracę aktywnych członków na rzecz całego środowiska zawodowego w regionie kujawsko-pomorskim. Zarząd Oddziału podjął tę propozycję i organizował spotkania środowiskowe o charakterze zawodowo-towarzyskim. Rezultaty doraźnie organizowanych spotkań (na przykład: opracowanie biuletynu cenowego na prace geodezyjne i kartograficzne; opracowanie zasad postępowania w procesie wznawiania znaków granicznych) skłonił Zarząd Oddziału do zaproponowania spotkań comiesięcznych, w stałym miejscu (kawiarnia Bydgoskiego Domu Technika NOT) i o stałej porze (każdy pierwszy poniedziałek miesiąca, godz. 17.00).

Na koniec 1993 roku Oddział liczył 170 członków, skupionych w kołach zakładowych. Jedno z nich, liczące dwudziestu członków, przyjęło klubowe formy działania.

W okresie gwałtownego regresu liczby członków następowało rozwiązywanie kół zakładowych. Z trzynastu kół zakładowych w 1986 roku do końca 1993 roku pozostały trzy, i to działające jedynie na terenie Bydgoszczy. Odbudowa struktur organizacyjnych Stowarzyszenia w terenie napotykać będzie na bariery do czasu, kiedy oddziaływanie Stowarzyszenia w grupie zawodowej zyska wyraźny wymiar czynnika, wpływającego pozytywnie na warunki pracy i zarobkowania geodetów.

Obok permanentnej działalności organizatorskiej, poświęconej rozwojowi Stowarzyszenia i tworzeniu warunków do podnoszenia wiedzy i kwalifikacji zawodowych, Oddział podejmuje organizowanie imprez, których celem jest integrowanie środowiska geodezyjnego regionu. Wyrazem tej inicjatywy jest decyzja o organizowaniu dorocznych zjazdów „geodetów urzędniowców”.

Pierwszy zjazd miał miejsce w dniach 4 i 5 września 1971 roku, na zamku w Golubiu, wzniesionym w 1296 przez Krzyżaków, a po latach, w 1623 roku, przebudowanym przez Annę Wazównę. Wydarzenie to tak opisuje „*Kronika SGP w Bydgoszczy*”: „W dniach 4 i 5 września 1971 roku ożywiły się komnaty i dziedzińce zamkowy. Do turnieju geodeci urzędniowcy stanęli. Orężem była wiedza, a polem bitwy sztuka miernicza, znajomość regionu i biegłość stosowania instrukcji technicznych. Wszyscy, którym odwagi starczyło by stanąć w szranki, piękne trofea zdobyli”.

Spotkania zjazdowe odbywały się jeszcze przez kilka lat, i tak: 27-28 maja 1972 roku w Przyjezierzu powiatu mogileńskiego; 26-27 maja 1973 roku nad Jeziorem Zbiczno na Pojezierzu Brodnickim; 11-12 maja 1974 roku w Teologu koło Tucholi; 31 maja-1 czerwca 1975 roku w Samociążku koło Koronowa; 26-27 czerwca w Brzeziu koło Włocławka, 28 maja 1977 roku w Golubiu-Dobrzyniu.

W dniach 27-28 września 1969 roku Zarząd Oddziału zorganizował konferencję techniczną Ziemi Północnych Polski. Towarzyszyła jej wystawa obrazująca dorobek bydgoskich firm geodezyjnych i ich możliwości wykonawcze.

W dniach 22 i 23 czerwca 1971 roku, w Bydgoszczy, odbyło się zebranie Zarządu Głównego SGP. W drugim dniu spotkania organizatorzy zaprosili uczestników zebrania na wycieczkę turystyczną na trasie Bydgoszcz-Toruń-Chełmno-Ciechocinek, co dało możliwość zapoznania się z zabytkami architektury tych miast.

Pięćsetlecie urodzin Mikołaja Kopernika stanowiło okazją do uczczenia jego dzieła i pamięci, poprzez zwołanie ogólnopolskiej Sesji Stowarzyszenia Geodetów Polskich w Toruniu, w dniach 17-18 marca 1973 roku. Wygłoszono na niej takie referaty: prof. Henryk Leśniok „*Mikołaj Kopernik w 500-lecie urodzin*”; prof. Janusz Śledziński „*Zastosowanie sztucznych satelitów dla celów geodezyjnych i najnowsze osiągnięcia w tej dziedzinie*”; doc. H. Holeyko „*Nowości w dziedzinie dalmierzy elektromagnetycznych*”; płk dr I. Butowtt „*Technika laserowa w geodezji*”.

Sesji towarzyszyła wystawa „*Geodezja i astronomia geodezyjna w służbie gospodarki i obronności kraju*”. Uczestnicy konferencji wysłuchali koncertu „*Capelli Bydgostiensis*” oraz zwiedzili Muzeum, zabytki Torunia i obserwatorium Uniwersytetu Mikołaja Kopernika w Piwnicach.

Aby zaktywizować pracę w poszczególnych środowiskach bydgoskich geodetów, w roku 1973 Zarząd Oddziału ogłosił konkurs na najlepiej pracujące koło zakładowe w Oddziale. Ocenie poddawano pracę wszystkich kół. Konkurs, przez wiele lat, przyczyniał się do podnoszenia pracy i aktywności w kołach, na wielu obszarach działania. Ostatnia edycja konkursu miała miejsce w roku 1990.

W roku 1975, staraniem ówczesnego Przewodniczącego Zarządu bydgoskiego oddziału SGP Józefa Pawłowskiego, rozpoczęto prowadzenie „*Kroniki Stowarzyszenia Geodetów Polskich w Bydgoszczy*”. W kronice, którą prowadzono przez około dwadzieścia lat, znalazły się, obok wpisów dotyczących bieżących wydarzeń, zapisy informacje o wydarzeniach wcześniejszych.

Od roku 1977 Zarząd Oddziału zorganizował *Dzień Geodety Seniora*. Spotkania przygotowywały kolejno poszczególne koła. Seniorzy goszczeni przez zarządy firm geodezyjnych mogli poznać aktualny poziom techniki i technologii prac geodezyjnych i kartograficznych. W dniu tym seniorzy mogli uczestniczyć w wycieczkach, albo w spektaklach teatralnych.

Komisja Imprez Zarządu Oddziału, dla uatrakcyjnienia czasu karnawału, organizowała *Bale Geodetów*. W kronikach Oddziału zapisały się te, które odbywały się w latach 1964, 1971, 1972, 1978, a potem w latach 2011, 2012, 2013.

W dniach 5-7 października 1979 roku w Bydgoszczy miała miejsce konferencja naukowo-techniczna „*Kartografia turystyczna*”. Zarząd Oddziału był jej współorganizatorem, obok Sekcji Kartograficznej Zarządu Głównego Stowarzyszenia Geodetów Polskich, Komitetu Geodezji PAN i Polskiego Towarzystwa Geograficznego. Uczestniczyło w niej 98 osób z kraju i 16 z zagranicy. Obradom przewodniczył prof. Felicjan Piątkowski. Towarzyszyła jej wystawa „*Mapy turystyczne*”. Uczestnicy konferencji odbyli wycieczkę „*Szlakiem Piastów*”, a goście zagraniczni zwiedzili zabytki Torunia.

W dniach 18 i 19 października 1985 roku Zarząd Oddziału był gospodarzem zebrania Zarządu Głównego SGP. Odbyło się ono w Wenecji na Pałukach. Obok spraw i problemów, którymi zajmowało się Prezydium Zarządu Głównego – w tym postęp prac nad projektem ustawy „*Prawo geodezyjne i kartograficzne*” - zebraniem zaprezentowano problemy dotyczące środowiska geodezyjnego Bydgoszczy i Włocławka. Doc. Stanisław Trausolt i dr inż. Stanisław Goraj wygłosili prelekcję pod tytułem „*Kataster gruntowy dziś i jutro*”. Uczestnicy spotkania byli zaproszeni na wycieczkę do Biskupina i muzeum kolei wąskotorowych w Wenecji.

Rok 1980 miał znaczenie szczególne dla większości geodetów środowiska bydgoskiego, włocławskiego i toruńskiego. W tym bowiem roku ich szkoła zawodowa (Technikum Geodezyjne w Bydgoszczy) przeżywała trzydziestopięcioletnie jej powstania. Z tej okazji Zarząd Oddziału Stowarzyszenia Geodetów Polskich zorganizował, w dniach 19 i 20 kwietnia tego roku zjazd absolwentów. W części konferencyjnej wygłoszono dwa referaty: „*Prace geodetów wkładem do rozwoju gospodarczo-społecznego województw bydgoskiego, toruńskiego i włocławskiego*” (Karol Bogaczyk, Kazimierz Ritter, Bohdan Nawrocki); „*Bydgoska Szkoła Geodezyjna kuźnią kadr geodezyjnych dla regionu pomorsko-kujawskiego*” (Hieronim Czarnowski). W drugiej części miało miejsce spotkanie towarzyskie w salach hotelu „*Orbis*” i spotkanie absolwentów rocznikami, w salach Bydgoskiego Domu Technika.

Zarząd Oddziału wypowiadał się, wobec władz administracyjnych województwa, na nurtujące środowisko geodezyjne tematy. Stanowisko w istotnych dla geodetów kwestiach zawierają następujące dokumenty: uchwała dotycząca udziału SGP w kształtowaniu zasad funkcjonowania służby geodezyjnej w województwie, z dnia 7 maja 1990 roku; stanowisko w sprawie mapy numerycznej (i systemu informacji o terenie) Bydgoszczy, z 1992 roku; uwagi i opinie na temat wykonawstwa geodezyjnego na terenie województw bydgoskiego, włocławskiego i toruńskiego, z 1991 roku; stanowisko wobec reorganizacji państwowej służby geodezyjnej województwa bydgoskiego, z 1992 roku.

Stowarzyszenie swoją obecność w życiu społecznym i gospodarczym miało sposobność przedstawić na spotkaniu u Wojewody Kujawsko-Pomorskiego *Mikołaja Bogdanowicza*, jakie odbyło się w dniu 21 czerwca 2016 roku. Po powitaniu przez gospodarza, *Robert Cieszyński* Wojewódzki Inspektor Nadzoru Geodezyjnego i Kartograficznego przedstawił Wojewodzie przybyłych na spotkanie: Zbigniewa Jaszczuka, Tomasza Barczaka, Krzysztofa Maćkiewicza, Jarosława Kaszewskiego, Jacka Żbikowskiego

członków Zarządu Związku Powiatów Województwa Kujawsko-Pomorskiego oraz Henryka Siudę i Stanisława Marcina Wilińskiego reprezentujących Stowarzyszenie Geodetów Polskich w Bydgoszcy.



Mikołaj Bogdanowicz, Henryk Siuda, Jarosław Kaszewski geodeta powiatu nakielskiego, Jacek Żbikowski;



Henryk Siuda

Robert Cieszyński wskazał na zadania jakie wypełnia geodezja, podkreślając specyfikę, złożoność i ich rozległość oraz znaczenie dla gospodarki regionu. Henryk Siuda przedstawił Stowarzyszenie Geodetów Polskich jako organizację naukowo-techniczną, sfederowaną w NOT, a której historia ma początek w roku 1919. Jest to organizacja dobrowolna skupiająca geodetów zatrudnionych w różnych obszarach aktywności zawodowej. Zadania wykonywane przez Związek Powiatów Województwa, na potrzeby geodezji w regionie przedstawił Zbigniew Jaszczuk.

Wojewoda *Mikołaj Bogdanowicz* dziękując za przedstawione informacje zapewnił, że docenia podjęte działania, bowiem dzięki nim następuje poszerzanie i poprawa potrzebnych gospodarce i administracji danych przestrzennych.

Zarząd Oddziału zorganizował, w dniach 5 i 6 maja 1979 roku, *Bydgoski Samochodowy Rajd Geodetów* z udziałem 36 załóg. Impreza ta była kontynuowana, do roku 1993, przez Koło Zakładowe SGP w Okręgowym Przedsiębiorstwie Geodezyjno-Kartograficznym w Bydgoszcy.

We wrześniu 1979 roku Oddział zorganizował *III Ogólnopolski Turniej Geodetów w Strzelaniu sportowym*, przy materialnym i organizacyjnym wsparciu miejscowego Okręgowego Przedsiębiorstwa Geodezyjno-Kartograficznego. Zwycięzcą zawodów został Roman Kubiak, a zespołowo OPGK w Bydgoszcy.

Osobną kartę w pracy Oddziału stanowią *Tenisowe Mistrzostwa Polski Geodetów*, organizowane wspólnie z Okręgowym Przedsiębiorstwem Geodezyjno-Kartograficznym w Bydgoszcy.

W latach 1978-1988, na kortach KKS „*Gopłania*” w Inowrocławiu – klubu wielce zasłużonego dla polskiego tenisa ziemnego – z inicjatywy bydgoskiego oddziału SGP odbywały się *Tenisowe Mistrzostwa Polski Geodetów*. Pozostaną one na długo w pamięci uczestników – nie da się bowiem zapomnieć wspaniałej atmosfery jaka im towarzyszyła. Inowrocławskie mistrzostwa miały dużą grupę zawodników i sympatyków. Uczestniczyły w nich drużyny Warszawskiego Przedsiębiorstwa Geodezyjnego, Państwowego Przedsiębiorstwa Geodezyjno-Kartograficznego w Warszawie, Okręgowych Przedsiębiorstw Geodezyjno-Kartograficznych w Bydgoszcy, Kielcach, Szczecinie i GEOPOZ w Poznaniu. Wiernymi mistrzostwom byli: Włodzimierz Antoszewski, Marek Bieńkowski, Andrzej Dębicki, Wojciech Frankowski, Włodzimierz Folleher, Mieczysław Gruszecki, Andrzej Kaźmierczak, Krzysztof Kowalski, Ludwik Majchrzak, Henryk Musiatowicz, Stanisław Nowacki, Włodzimierz Rekucki, Bernard Rinc, Jerzy Woźniak, Andrzej Wiśniewski, Edward Żabiński.

Organizacją zajmowała się grupa geodetów, którzy dzięki dużemu wkładowi pracy tworzyli wspaniałą atmosferą walki o mistrzowskie tytuły. Byli to członkowie oddziału SGP w Bydgoszcy: Jan Lipiński, Irena Ciesielska, Jan Makurath, Danuta Pastwa, Leon Piasecki, Waclaw Piasecki, Bronisław Węglarz, Stanisław Marcin Wiliński, Jerzy Wróblewski.

Uczestnicy mistrzostw i kibicujący im przyjaciele pamiętają zapierające dech w piersiach walki Mistrzów Polski: Andrzeja Przybylskiego (1978, 1979, 1980), Wojciecha Rokickiego (1981), Wiesława

Kazaniszyna (1083, 1984), Jacka Piętki (1985, 1986), Tomasza Królikowskiego (1987, 1988); oraz Mistrzów Polski: Ireny Osinki (1980, 1985), Katarzyny Chojnackiej (1984), Urszuli Markiewicz (1986, 1987), Hanny Królikowskiej (1988). Ale nie tylko gra mistrzów zachwycała widownię. Oklaski zbierali i to nie mniejsze niż mistrzowie, zawodnicy, którzy nie zdołali przejść nawet pierwszej rundy eliminacyjnej. Ileż to piłek rozegrali seniorzy Julian Dąbrowski i Stanisław Nowicki, zanim zostali pokonani przez dużo młodszych zawodników. Tego nie można zapomnieć.

Opisane pokrótce prace i działania geodetów zrzeszonych w Stowarzyszeniu Geodetów Polskich w Bydgoszczy wydarzyły się dzięki wielu osobom oddanym bezinteresownej pracy społecznej na rzecz swojego środowiska zawodowego i swojej Organizacji. Nie zdołamy wywołać w pamięci tych wszystkich, którzy swą skromną postawą, ale z wielkim zapaściem i oddaniem przyczyniali się do uświetnienia wielu kart dziejów bydgoskiego oddziału SGP. Szczególnie trudno wspomnieć wszystkich aktywistów i działaczy geodezyjnych okresu powojennego. Możemy jedynie wskazać na osoby, które w tamtym czasie organizowały życie stowarzyszeniowe, a są to: Bronisław Szalewicz, Antoni Mikosza, Modest Kamiński, Józef Kowalski, Kazimierz Kozakiewicz, Zygmunt Tešiorowski, Aleksander Sobczak, Borys Pilinkiewicz, Antoni Źok, Ignacy Symonides, Jerzy Lachmajer, Roman Szajkowski, Seweryn Wierzbowski, Bernard Jurewicz, Stefan Wyciechowski, Fulgenty Wąsowicz. Od roku 1968 organizatorami pracy i działalności stowarzyszeniowej byli głównie: Józef Pawłowski, Jan Lipiński, Bronisław Pekowski, Leon Piasecki, Czesław Bury, Hieronim Czarnowski, Bronisław Węglarz, Stanisław Marcin Wiliński, Tadeusz Podowski, Jerzy Wróblewski, Romuald Bukolt, Henryk Siuda, Wojciech Stippa. Wśród osób, które mają duże zasługi w organizowaniu imprez szkoleniowych godzi się wymienić: Karola Bogaczyka, Bolesława Krystowczyka, Stanisława Marcina Wilińskiego, Zbigniewa Jasińskiego, Grzegorza Czajkę, Henryka Siudę i Bronisława Węglarza.

Duży wkład pracy w organizowanie regionalnych zjazdów geodetów Pomorza i Kujaw włożyli w poszczególnych latach: Henryk Siuda, Bronisław Węglarz, Tadeusz Podowski, Stanisław Marcin Wiliński, Andrzej Bednarek, Andrzej Skarbiński, Leopold Witul, Jan Kuźmiński, Romuald Rek, Stefan Starszak, Wojciech Stippa, Janusz i Grażyna Przybyszewscy, Anna i Krzysztof Narewscy, Urszula Tomczak.

Ważniejsze inicjatywy, działania i wydarzenia

Na uwagę, w naszej ocenie, zasługują, spośród wielu, takie inicjatywy, które zostały podjęte i przyjęły bardziej trwały charakter w działaniach Stowarzyszenia Geodetów Polskich w Bydgoszczy. Mówimy o oddziale bydgoskim, bo będziemy brać pod uwagę wydarzenia czasu, w którym geodeci toruńscy kształtują działalność jako samodzielny, od trzydziestu siedmiu lat, oddział SGP. Środowisko geodezyjne we Włocławku, przez krótki okres, także układało swoją działalność samodzielnie.

Chcemy przypomnieć regionalne zjazdy geodetów Pomorza i Kujaw oraz uroczyste spotkania grudniowe i publikowanie biuletynu informacyjnego „*Informacje*”. Te trzy ważne dla geodetów regionu inicjatywy pojawiły się i zostały skutecznie podjęte w 2002 roku. Inicjatorem przeprowadzenia zjazdu w 2002 roku był ówczesny prezes oddziału *Bronisław Węglarz*, a spotkania opłatkowego i wydawanie biuletynu informującego o wydarzeniach w Stowarzyszeniu *Stanisław Marcin Wiliński* ówczesny sekretarz Zarządu Oddziału SGP w Bydgoszczy.

Stowarzyszenie Geodetów Polskich ma też swój, zapewne skromny, ale ciągły, udział w propagowaniu inicjatywy podejmowania działań, których wyniki przyczynią się do unowocześnienia geodezji i kartografii w województwie, poprzez wykonanie prac modernizujących ewidencję gruntów i budynków, nadanie mapie zasadniczej formy cyfrowej i utworzenie baz danych przestrzennych, gromadzących dane o terenie, łącznie z jego uzbrojeniem technicznym.

Biuletyn informacyjny SGP w Bydgoszczy

Potrzeba posiadania przez Stowarzyszenie Geodetów Polskich w Bydgoszczy biuletynu informacyjnego pojawiła się w 2002 roku po zakończeniu regionalnego zjazdu geodetów Pomorza i Kujaw, jaki odbył się w Kręglu nad Jeziorem Koronowskim. Przyznać muszę, że nie była to w pełni nowa myśl, bowiem od 1986 roku Oddział wydawał własny biuletyn, „*Informator*”, który służył lepszemu przepływowi informacji. Po kilku numerach pisma przygotowanych przez Zarząd, jego redagowaniem zajmował się, z wielką skrupulatnością i skutecznością ówczesny sekretarz Oddziału Jerzy Wróblewski. Dzięki jego

zapobiegliwości ukazały się, czterdzieści dwa numery miesięcznika. Wsparciem i źródłem materiałów, które można by publikować w biuletynie, miały być comiesięczne spotkania geodetów bydgoskich z członkami Prezydium SGP i prowadzone podczas nich rozmowy. Na dzień tych spotkań wskazano pierwszy poniedziałek każdego miesiąca. Spotkania te przyjęły się, a ich termin utrwalił i wyznaczał spotkania przez lata, aż po dzień dzisiejszy.

Regionalny zjazd geodetów Pomorza i Kujaw, jaki odbył się w dniach 25-26 maja 2002 roku w Nowym Jasińcu i potrzeba przekazania informacji o jego przebiegu członkom środowiska geodezyjnego regionu, w sposób rozstrzygający wpłynęły na decyzję o powołaniu biuletynu. Jego redagowania podjął się Stanisław Marcin Wiliński. Biuletyn miał także zaspokajać potrzebę poszerzania kręgu osób, do których Zarząd chciał docierać z informacjami o podejmowanych przez siebie działaniach.

Pierwszy numer „Informacji”, który ukazał się w sierpniu 2002 roku zawierał, poza relacją ze zjazdu w Kręglu, dane o składzie władz oddziału, wybranych na kadencję 2001-2004, zakres tematyczny dyskusji na comiesięczne spotkania środowiskowe do końca roku.

Właściwą formą upowszechniania biuletynu w tamtym czasie był wydruk. Przez wiele lat redakcja biuletynu uzyskiwała istotną pomoc ze strony Jana Lipińskiego Prezes OPGK w Bydgoszczy. Jego życzliwej przychylności zawdzięczać można, że biuletyn SGP docierał regularnie do wszystkich komórek organizacyjnych bydgoskich firm geodezyjnych. Po latach trud drukowania pisma wzięł na siebie Prezes Henryk Siuda. Kiedy dostęp do internetu stawał się łatwiejszy i powszechniejszy, to wysiłek związany z elektronicznym przekazem biuletynu (bogatszego o serwis fotograficzny) wzięł na siebie także Henryk Siuda. Z pewną satysfakcją przekazujemy, przy rozmaitych okazjach, poszczególne zeszyty „Informacji” geodetom „z Polski”.

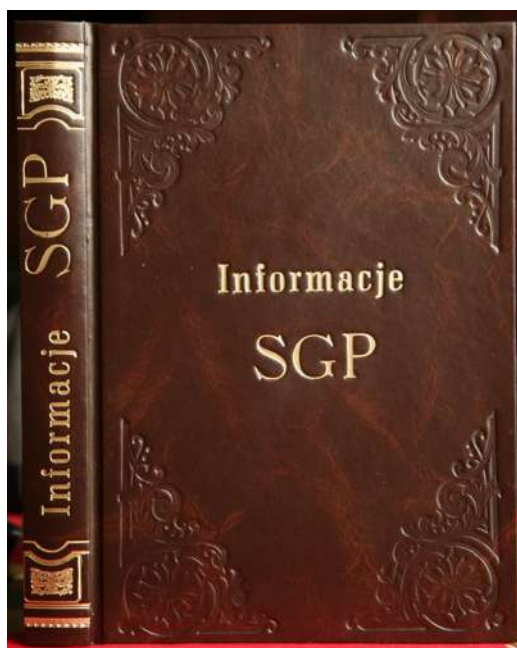
Z upływem kolejnych miesięcy następowała zmiana formy edytorskiej biuletynu, wraz ze wzrostem ilości zamieszczanych informacji rosła jego objętość, a po uzyskaniu dostępu do fotografii cyfrowej pismo zyskiwało na zamieszczanych w nim fotografiach, wzbogacających relacje z wydarzeń.

Na treść poszczególnych zeszytów „Informacji” składały się wydarzenia mające miejsce w bydgoskim oddziale Stowarzyszenia Geodetów Polskich. Można tu wskazać na doroczne zjazdy regionalne, uroczyste spotkania opłatkowe gromadzące wielkie grono osób ze środowiska zawodowego geodetów, spotkania szkoleniowe, mające na celu podnoszenie kwalifikacji zawodowych i aktualizowanie wiedzy z zakresu prawa geodezyjnego.

„Informacje” udostępniały swoje łamy wydarzeniom ważnym dla bratnich Stowarzyszeń bydgoskich oraz działaniom Bydgoskiej Rady Federacji Stowarzyszeń Naukowo-Technicznych NOT.

O sile działalności wspólczesnej organizacji śniadają łaby jakie po sobie zostawia. Udokumentowane i przedstawiłone wydaniem przez Kol. z Bydgoszczy, są wyrazem głębokiego zaangażowania i życie naszego Stowarzyszenia. Z okazji wydanej publikacji serdecznie gratulujemy i dziękujemy w imieniu całego środowiska Stowarzyszenia Geodetów Polskich.

15 października 2014



Stowarzyszenie Geodetów Polskich
Zarząd Główny
ul. Łódzka 9/1, 01-646 Warszawa, tel. 440 23 63 87 51
e-mail: biuro@sgp.geodetoria.org.pl www: www.sgp.geodetoria.org.pl

Warszawa, dnia 15 października 2014 roku

Zarząd Oddziału
Stowarzyszenia Geodetów Polskich
w Bydgoszczy

Z okazji wydania 150. numeru biuletynu Oddziału Stowarzyszenia Geodetów Polskich w Bydgoszczy „Informacje” chciałbym pogratulować i jednocześnie podziękować za inicjatywę i ciągłą troskę o dokumentowanie wydarzeń ważnych dla Oddziału i całego Stowarzyszenia Geodetów Polskich. Możemy znaleźć w nim informacje zarówno o Zjeździe Delegatów SGP, zebraniach Zarządu Głównego SGP, zebraniach Zarządu Oddziału, Bydgoskiej Rady Federacji SNT NOT, spotkaniach Komisji SGP, konferencjach, wydarzeniach i osobach ważnych dla geodezji i kartografii, jak również informacje o spotkaniach integracyjnych, rekreacyjnych czy sportowych organizowanych przez nasze środowisko oraz wiele innych.

Biuletyn spełnia ważną rolę w informowaniu o bieżących zdarzeniach, dokumentując je dla przyszłych pokoleń. Dodatkowo forma w jakiej jest przygotowywana ta publikacja, wzbogacona o profesjonalnie wykonane zdjęcia, pozwala być atrakcyjną dla czytelników.

Każde działanie wymaga animatora i osoby zaangażowanej, która z pasją realizuje dane przedsięwzięcie. I w tym przypadku, bez takiej osoby jakim jest Kolega Stanisław Marcin Wiliński, biuletyn Oddziału Stowarzyszenia Geodetów Polskich w Bydgoszczy „Informacje” nie byłby wydawany na takim poziomie. To dzięki Jego wysiłkom, poświęceniu, odporności na trudy podróży mamy bezpośrednie relacje z wielu wydarzeń. To dzięki Jego talentom pisarskim i fotograficznym biuletyn osiąga tak wysoki poziom edytorski.

Kolego Stanisławie proszę przyjąć wyrazy szacunku i podziękowania za ogrom pracy, którą włożyłeś w każdy numer biuletynu od wszystkich Koleżanki i Kolegów naszego Stowarzyszenia, doceniających Twój trud.

Z poważaniem

Prezes
Stowarzyszenia Geodetów Polskich
Stanisław Cegielski

Członkowie Prezydium ZG SGP wpisali powyższą dedykację do czwartego tomu zbioru „Informacji”; po prawej: okolicznościowy adres z okazji ukazania się 150. numeru „Informacji”, w październiku 2014 roku.

Okazją do powstania dużych relacji była nasza obecność na obchodach jubileuszu sześćdziesiątej rocznicy działalności Stowarzyszenia Geodetów Polskich w Katowicach, Krakowie i Koszalinie oraz

sześciodziesiątej i siedemdziesiątej rocznicy działalności SGP na Podlasiu.

Wiele miejsca w biuletynie poświęcono wydarzeniom pozostającym w gestii Zarząd Główny naszego Stowarzyszenia, w głównej mierze to zebrania odbywane co kwartał przez to gremium oraz Zjazdy SGP w latach 2007 (Łódź), 2010 (Kraków), 2013 (Lidzbark Warmiński) i 2017 (Olsztyn). Trzeci Kongres Katastralny, z udziałem Prezydenta FIG jest szeroko relacjonowany na łamach „*Informacji*”. Także konferencje, jakie pod patronatem Zarządu Głównego SGP organizowało Polskie Towarzystwo Fotogrametrii i Teledetekcji we Wrocławiu i Kazimierzu Dolnym. Istotnym dla naszego periodyku wydarzeniem, które relacjonowaliśmy, poczynając od 2009 roku, są Międzynarodowe Dni Geodezji, organizowane przez stowarzyszenia geodetów i kartografów Słowacji, Czech i Polski.

Konferencje, seminaria i sympozja organizowane przez poszczególne oddziały SGP stanowią treść wielu relacji zamieszczanych w biuletynie. Relacjonowaliśmy: cykl konferencji „*Podlaskie Forum GIS*” toczących się za sprawą geodetów Białegostoku; Kaliską Konferencję Katastralną organizowaną za sprawą kaliskiego oddziału SGP; cykl Legnickich Seminariów na temat sytuowaniu projektowanych przewodów uzbrojenia terenu, prowadzony przez oddział legnicki Stowarzyszenia; cykliczną konferencję „*Terra Pisdriensis*” oraz cykl seminaryjny „*Rozwój obszarów wiejskich*”, w Muzeum Narodowym Rolnictwa i Przemysłu Rolno-Spożywczego w Szreniawie toczące się dzięki troskliwej zapobiegliwości poznańskiego oddziału SGP.

W marcu 2018 roku ukazuje się 191. numer „*Informacji*”. Aby utrwalić zamieszczane w piśmie treści, poszczególne numery biuletynu są zbierane w „*zszywki*”, którym jest nadawana oprawa introligatorska. Obecnie gromadzimy kolejne numery pisma do dziesiątej części, jaka ukaże się na koniec 2018 roku.

Regionalny zjazd geodetów Pomorza i Kujaw

Podjęta w 2002 roku inicjatywa przeprowadzenia zjazdu geodetów regionu kujawsko-pomorskiego była, w pewnym stopniu, nawiązaniem do wcześniej odbywanych spotkań geodetów regionu pracujących na rzecz szeroko rozumianych „*geodezyjnych urzędzeń rolnych*”.

Spotkania w nowej formule, adresowane do wszystkich geodetów kujawsko-pomorskiego regionu stanowić miały otwarte forum, pozwalające na wspólną ocenę zdarzeń zachodzących w zawodzie, jak też Stowarzyszeniu Geodetów Polskich. Patronować im miały i dawać wsparcie organizatorom Zarządy oddziałów w Bydgoszczy i Toruniu. Tak też się stało. Autor inicjatywy regionalnych spotkań zjazdowych Bronisław Węglarz zaproponował, aby zjazd, który w zamyśle organizacyjnym miał zapoczątkować doroczne spotkania geodetów Pomorza i Kujaw odbył się w Nowym Jasięcu, nad Jeziorem Koronowskim. Trud jego organizacji wzięli na siebie geodeci bydgoscy. Zjazd swą obecnością uświetnili Jerzy Albin Główny Geodeta Kraju, Romuald Kosieniak Wojewoda Kujawsko-Pomorski, Geodeta Województwa Elżbieta Makuch, Inspektor Wojewódzki Karol Bogaczyk oraz Stanisław Kluska, członek Zarząd Główny SGP.

Spotkanie miało wymiar integrujący i towarzyski, czemu sprzyjało rozwiązywanie terenowych zadań geodezyjnych, udział w grach sportowych oraz biesiada przy ognisku ze śpiewami i uroczysta kolacja z tańcami, podczas której nagradzano zwycięzców licznych konkursów sportowych i geodezyjnych

Zjazd odbywający się w dniach 13 i 14 września 2003 roku w Zamku Anny Wazówny w Golubiu przygotowywali geodeci toruńscy, przy organizacyjnym i materialnym wsparciu Zarządu Oddziału SGP w Bydgoszczy. Historyczności miejsca spotkania doznali przybywający na nie, za sprawą Kasztelana Zygmunta Kwiatkowskiego, który u progów zamkowych witał ich z wielką serdecznością, przekazując burzliwe i wspaniałe dzieje Zamku.

Uroczystość odbywała się w sali rycerskiej Zamku, gdzie powitał uczestników Wicestarosta Golubsko-Dobrzyński geodeta Jan Kuźmiński, który zachęcał do poznania urody miejsca spotkania, z urokliwą Drwęcą toczącą swe wody u stóp Zamku. Otwarcia zjazdu dokonał Wiceprezes Stowarzyszenia Geodetów Polskich w Toruniu Andrzej Skarbiński. Uczestników zjazdu pozdrowił Sekretarz Generalny Włodzimierz Kędziora, także w imieniu Prezesa SGP prof. Kazimierza Czarneckiego.

W nastroju powagi nastąpiło wręczenie osobom zasłużonym w pracy społecznej honorowych odznak SGP i NOT oraz dyplomów „*Zasłużony Senior SGP*”.

Dopełnieniem części oficjalnej spotkania był wykład na temat aktualnych zagadnień katastru nieruchomości, w tym budowy „*Integracyjnej Platformie Elektronicznej*”, Witolda Radzio.

W godzinach popołudniowych, w sali kasztelańskiej, odbyły się rozmowy Głównego Geodety Kraju

Jerzego Albina z Zygmuntem Kwiatkowskim. Uczestniczyli w nich przedstawiciele Zarządu Oddziału SGP w Bydgoszczy i Toruniu.

Wieczorna biesiada w zamkowych gotyckich piwnicach miała wiele odniesień do dawnych tradycji tego miejsca. Były toasty, wyróżnienia dla zwycięzców konkursów geodezyjnych i strzelania sportowego, także tańce i wspólne śpiewy. Niedzielne spacery po Zamku z przewodnikiem pozwoliły poznać jego dzieje i losy zamieszkujących go ludzi.

Zjazd geodetów Pomorza i Kujaw, przygotowany przez geodetów ze Świecia, w dniach 4 i 5 września 2004 roku, przebiegał, pod hasłem „*Geodezja jest piękna*”, mając wśród gości Jerzego Albina, Marzenę Kempieńską Starostę Świeckiego, Michała Grabskiego Wójta Gminy Osie oraz prof. Kazimierza Czarneckiego Prezesa SGP. Uczestniczyło w nim dziewięćdziesięciu geodetów, także z Łodzi i Berlina.

Prof. Kazimierz Czarnecki odnosząc się do aktualnych problemów polskiej geodezji stwierdził, że hasło zjazdu ułatwi mu wystąpienie. „*SGP jest naszym wspólnym dobrem wszystkich geodetów. Nie mogą być dalej tolerowane zamysły, aby geodezyjny kwiatek wpiąć do budowlanej kufajki*”. Inne podniesione w wystąpieniu kwestie, to: system katastralny, który obok geodezji winien „*stanować istotę administracji geodezyjnej państwa*”, prowadzony w systemie informatycznym wpływać na kształtowanie „*przestrzeni gospodarczej kraju i pozostawać w gestii geodetów, jeśli chcemy zachować tożsamość zawodową geodezji*”. Wystąpienie kończyły takie słowa: „*GEODEZJA JEST PIĘKNA, a zatem życzę wam towarzysze zawodu pozostawiania techniczną śmietanką towarzystwa*”.

Jerzy Albin przedstawił garść spraw, które są przedmiotem pracy Urzędu. Kończąc wystąpienie powiedział: „*Jako członek Stowarzyszenia istniejącego od 85 laty i które trwa, rozwija się, młodsze i pięknieje jestem dumny z jego żywotności*”.

Czynnikiem integrującym uczestników zjazdu było rozwiązywanie terenowych zadań geodezyjnych, a w niedzielne przedpołudnie zawody strzeleckie. Upust sportowym emocjom, także w kibicowaniu, dał mecz piłki nożnej pomiędzy drużyną „*Powiat Świecki*”, a drużyną „*Reszta Świata*” (5:2).

Trudu przygotowania i przeprowadzenia kolejnego regionalnego zjazdu geodetów Pomorza i Kujaw podjęli się geodeci włocławscy, którzy na miejsce spotkania wybrali ośrodek wypoczynkowy we wsi Dąb Polski. Gośćmi uczestników (młodych i doświadczonych w zawodzie) spotkania, w dniach 11 i 12 czerwca 2005 roku, byli: Główny Geodeta Kraju Jerzy Albin oraz przedstawiciele samorządowych władz wojewódzkich i powiatowych. Zjazd otworzył Prezes SGP w Bydgoszczy Henryk Siuda, a gości powitał Przewodniczący Koła SGP we Włocławku Wojciech Stippa.

Jerzy Albin podziękował Stowarzyszeniu Geodetów Polskich w Bydgoszczy za zorganizowanie wydarzenia, „*w którym uczestniczy z dużą satysfakcją, tym bardziej, że takich imprez organizuje się w kraju co raz mniej*”. Poinformował o uroczystości jubileuszu sześćdziesięciolecia Głównego Urzędu Geodezji i Kartografii. Pokaz sprzętu i narzędzi pomiarowych zamykał pierwszą część spotkania.

Podczas godzin popołudniowych uczestnicy spotkania zajmowali się rozwiązywaniem terenowych zadań geodezyjnych oraz rozgrywali mecze piłki nożnej i siatkówki. Po tych zmaganiach, aż do zmroku, wzmacniano nadwątlone siły pożywym „*pieczyстым i napojem chmielowym*”. Wieczór wypełniła kolacja z tańcami, podczas której wieńczono zwycięzców rozmaitych konkurencji.

Zjazd, w dniach 3 i 4 czerwca 2008 roku, w ośrodku wypoczynkowym „*Ryteblota*” nad Jeziorem Zbiczno poprowadzili geodeci toruńscy. Uczestników spotkania powitał Prezes SGP w Toruniu Wojciech Bukwałt, wyrażając przekonanie, że przyroda, „*która nas otacza pozwoli na pełne wytchnienie od trudów i trosk dnia powszedniego*”.

Był czas na rozwiązywanie terenowych zadań geodezyjnych, a przy ognisku, pierogach i piwie snucie wspomnień z czasów minionych, także z okresu szkoły średniej. Ze strony Jerzego Albina, absolwenta Technikum Geodezyjnego w Bydgoszczy padła propozycja upamiętnienia działalności tej szkoły poprzez umieszczenie na murach budynku, w którym szkoła się mieściła, tablicy pamiątkowej. Bo ta szkoła, to „*kuźnia zawodu geodezyjnego*” regionu. Sugestia znalazła mocne poparcie absolwenta tej szkoły, prof. Ryszarda Żróbka.

Kolejny zjazd geodetów został zwołany na czas od 14 do 16 września 2007 roku do malowniczo położonego ośrodka wypoczynkowego nad Jeziorem Okonińskim w Borach Tucholskich. Pierwszym akcentem zjazdu był krótki popis Orkiestry Dętej Ochotniczej Straży Pożarnej w Śliwicach, pod batutą

Franciszka Sawińskiego, poprzedzający otwarcie spotkania.

Otwierając zjazd Henryk Siuda powitał gości z Głównym Geodetą Kraju Jerzym Albinem, Sekretarzem Generalnym SGP Włodzimierzem Kędziora, Starostą Tucholskim Piotrem Mówińskim i wójtem gminy Śliwice Dariuszem Kożuchem. Gorąco byli witani Jerzy Chylewski pracujący w Nigerii i Andrzej Kwitowski przebywający od lat w Holandii.

Dr Jerzy Szwankowski, geodeta powiatowy w Tucholi, wygłosił wykład o trudnych początkach powojennego szkolnictwa geodezyjnego w Bydgoszczy. Wieczór wypełniła uroczysta kolacja.

Sobotnie przedpołudnie wygłoszono prelekcje przybliżające nowe możliwości, jakie otwiera przed geodetą budowany na terenie województwa system permanentnych stacji referencyjnych GPS. A wieczorem, u brzegu jeziora, pod rozgwieżdżonym niebem ognisko i udział w koncercie muzyki *country*, pieśni cygańskich i romansów w dobrze brzmiącym wykonaniu kwartetu śpiewaczego przy gimnazjum w Stobnie, pod kierunkiem Piotra Czarneckiego.

Zamykając zjazd Stanisław Marcin Wiliński dziękował za liczną obecność (180 osób), podziękował tym, którzy wsparli organizację zjazdu materialnie i finansowo.

Regionalny zjazd powtórnie gościł w Tleniu, w dniach od 12 do 14 września 2008 roku, za sprawą geodetów Świecia z Romualdem Rekiem. Organizatorzy spotkania zadbali o to, aby każdy jego uczestnik mógł znaleźć dla siebie interesujący sposób spędzenia czasu. Na koneserów wyborczych trunków czekał „*wieczór szkocki*”, który pozwolił poznać historię whisky, jej rodzaje oraz „*filozofię*” marki Johnny Walker. Był spacer do zapory na Wdzie i do elektrowni wodnej Żur, będąca dziełem „*człowieka, który oświecił Pomorze*”, prof. Alfonsa Hoffmanna.

Przybyłych na spotkanie powitał Romuald Rek, a zjazd otworzył Henryk Siuda i powitał „*gorąco oczekiwanych gości*”: Jarosława Katulskiego posła na Sejm RP, Wiesława Czarneckiego Dyrektora Departamentu Rolnictwa Urzędu Marszałkowskiego, Marzenę Kempieńską Starostę Świeckiego, Michała Grabskiego wójta gminy Osie oraz Włodzimierza Kędzioreę Sekretarza Generalnego SGP. Ich wystąpienia wyrażały wiele życzliwości dla grupy zawodowej reprezentowanej na spotkaniu oraz były świadectwem uznania znaczenia i roli geodety w podtrzymywaniu porządku w przestrzeni, jaka nam towarzyszy nieustannie.

Elementami szkolenia były dwa wystąpienia. Stanisław Marcin Wiliński mówił o „*Wyzwaniach, przed jakimi stoją geodeci bydgoscy*”, a Jakub Szulwic omówił system ASG-EUPOS, jego walory i możliwości jakie daje w praktyce geodezyjnej, do pomiarów w czasie rzeczywistym.

Ośrodek wypoczynkowy Uniwersytetu Mikołaja Kopernika był, w dniach od 19 do 21 czerwca 2009 roku, miejscem kolejnego zjazdu, który został zorganizowany wysiłkiem geodetów toruńskich.

Otwierając spotkanie Leopold Witul dziękował za liczną obecność (86 osób) geodetów, działających we wszystkich obszarach „*naszej aktywności*” i wyraził przekonanie, że wszyscy znajdą „*tu coś dla siebie*”.

„*Środowisko geograficzne Brodnickiego Parku Krajobrazowego*” było przedmiotem wykładu, który wygłosił dr Marcin Świtoniak pracownik naukowy UMK w Toruniu. Grzegorz Łuczka główny mierniczy firmy „*Geofizyka Toruń*”, która zatrudnia siedemdziesięciu geodetów, przedstawił ogólne zasady obowiązujące podczas poszukiwania węglowodorów (ropa naftowa, gaz ziemny), wskazując na wykorzystywanie metod geodezyjnych do lokalizacji poszukiwanych zasobów.

Wieczór był czasem „*radosnej integracji*”, której sprzyjała kolacja i tańce trwające do późnych godzin nocnych. Sobota była czasem pracowitych „*praktyk zawodowych*”, podczas których rozwiązywano terenowe zadania geodezyjne i przyswajano sobie nowe rozwiązania techniczne licznie prezentowanych instrumentów i sprzętu pomiarowego.

Zjazd zorganizowany przez członków Koła SGP we Włocławku, odbył się w dniach 18-20 czerwca 2010 roku w ośrodku wypoczynkowym „*Hurtap*” nad Jeziorem Chodeckim. Spotkanie otwierał uroczyste Wojciech Stippa, dziękując za liczną obecność młodych geodetów i witając gości w osobach Adolfa Jankowskiego reprezentującego Głównego Geodetę Kraju, Stanisława Cegielskiego Prezesa SGP, władze geodezyjne województwa, Kazimierza Sawińskiego burmistrza miasta i gminy Chodecz.

Adolf Jankowski przekazał uczestnikom zjazdu pozdrowienia kierowane do nich przez Jolantę Orlińską Głównego Geodetę Kraju, po czym przybliżył pewne aspekty unormowań zawartych w ustawie z dnia 4 marca 2010 roku o *infrastrukturze informacji przestrzennej* i ich wpływ na prawo geodezyjne.

Był czas na rozwiązywanie terenowych zadań geodezyjnych, gry sportowe (siatkówka, hokej na trawie), wspólne spędzanie wieczoru przy ognisku oraz uroczystą kolację z tańcami.



Obrazki z regionalnego zjazdu geodetów Pomorza i Kujaw w 2011 roku. U góry: Wojciech Porzych, Jarosław Katulski; Jan Łopaciuk, Henryk Siuda. Powyżej: Prof. Edward Kujawski; Bolesław Krystowczyk i Henryk Siuda witają Ewę Mes, w głębi z lewej Jarosław Katulski. Poniżej: Robert Cieszyński, Wojciech Porzych, Ewa Mes, Jarosław Katulski, Jan Łopaciuk, Stanisław Śliwka, Rafał Gibas.



Zjazd w roku 2011 odbył się w ośrodku wypoczynkowym „Kregiel” we wsi Jasinieć, u brzegów Jeziora Koronowskiego, w dniach od 10 do 12 czerwca. Witając licznie przybyłych na spotkanie geodetów i gości Prezes Henryk Siuda wyraził zadowolenie „z obecności z nami znamienitych gości”:

Jarosława Katulskiego, Wojewody Kujawsko-Pomorskiego Ewy Mes, Starosty Bydgoskiego Wojciecha Porzycha, Wiceprezesa SGP Jana Łopaciuka i prof. Edwarda Kujawskiego. W spotkaniu uczestniczyli reprezentanci służby geodezyjnej i kartograficznej województwa i powiatów.

Jarosław Katulski wyznał, że kolejne spotkanie z geodetami pozwala mu na poznanie szczególnych cech i walorów zawodu przez nich wykonywanego, a „*jest to zawód interesujący i społecznie potrzebny*”. Ewa Mes dziękowała za możliwość wyrażenia swojej wdzięczności w tak zacnym gronie geodetów, Robertowi Cieszyńskiemu za to, że przedstawił jej inicjatywę powołania związku powiatów województwa w celu przyspieszenia spraw „*naszej geodezji*”.

Prof. Edward Kujawski w wystąpieniu „*Geodezja i kartografia – perspektywy i nadzieje*” uznał, że istnienie w grupie zawodowej dobrych praktyków, to pierwszy warunek do rozważania, czy zawód ma interesujące perspektywy. My, jako grupa zawodowa, zbyt mało wiedzy o nas, o tym co robimy kierujemy do świadomości społecznej. Musimy mówić dobitniej czemu nasz wysiłek i umiejętności służą.

Wieczór wypełniła kolacja i towarzysząca jej zabawa taneczna. W sobotnie przedpołudnie firma *Leica* przeprowadziła szkolenia w zakresie posługiwania się tachimetrami komputerowymi i odbiornikami satelitarnymi. Wiele radości dały zawody kajakowe, a w godzinach popołudniowych rozwiązywanie geodezyjnych zadań terenowych. Wieczorem zapłonęło ognisko, przy którym bawiono się śpiewając do późnych godzin.

Zjazd roku 2013 geodeci Pomorza i Kujaw przeżywali w dniach od 13 do 15 września w ośrodku wypoczynkowym „*Gród Piasta*”, nad zachodnim brzegiem Jeziora Chomińskiego. Przybyłych na zjazd, Prezes Bolesław Krystowczyk witał takimi słowami: „*Cieszymy się, że tak wielu geodetów niebędących członkami Stowarzyszenia uczestniczy w spotkaniu. To świadczy o znaczeniu i potencjale rozwojowym naszej organizacji*”.

Gośćmi serdecznie witaniymi byli: Ewa Mes; Zbigniew Jaszczuki; Stanisław Cegielski; Stanisław Marcin Wiliński; Bolesław Cieszyński. Ewa Mes podziękowała za zaproszenie na spotkanie i wyznała, że z geodetami czuje się dobrze, bowiem geodeci pełnią ważną, często niedocenianą służbę w społeczeństwie i gospodarce.

Stanisław Cegielski gratulował licznego udziału młodych w spotkaniu. *Zbigniew Jaszczuk* powitał uczestników zjazdu na „*gościnniej, pełnej wspaniałych śladów przeszłej myśli i dzieł materialnego dorobku Ziemi Pałuckiej, bogato obdarowanej przez przyrodę w lasy, jeziora, ziemię obficie plonującą*”.

Sobota była czasem przeznaczonym na szkolenie (nowe rozwiązania sprzętowe, wzorcowe opracowania operatów zawierających wyniki prac niektórych asortymentowych) i zajęcia sportowe (strzelanie, wyścigi rowerów wodnych).

Zjazd, odbywający się w dniach od 6 do 8 czerwca 2014 roku w Tleniu, zgromadził liczne grono geodetów regionu. Spotkanie uświetnili swoją obecnością przedstawiciele władz samorządowych powiatu świeckiego – Starosta Marzena Kempieńska oraz wójt gminy Osie Michał Grabski, a także Włodzimierz Kędziora. Uroczysty i radosny nastrój panował wśród uczestników spotkania podczas kolacji i zabawy. Sobotnie przedpołudnie wypełniał spływ kajakowy wodami Czarnej Wody (Wdy) z polany w Starej Rzece do Tlenia. Potem były zajęcia sportowe i rozwiązywanie terenowych zadań geodezyjnych, których zwycięscy należne laury odbierali podczas wieczoru z ogniskiem.

Zamykając spotkanie, w niedzielne przedpołudnie, Bolesław Krystowczyk, dziękował wszystkim za aktywny udział w przygotowanych zajęciach, a geodetom ze Świecia za trud przeprowadzenia zjazdu, po raz trzeci w pełnym uroku Tleniu.

Zjazd regionalny geodetów Pomorza i Kujaw, w dniach od 2 do 4 września 2016 roku, w Pieczyskach, stanowił drugą część obchodów jubileuszu siedemdziesięciolecia SGP w Bydgoszczy. Początek do nieco swobodniejszego świętowania dał Burmistrz Koronowa Stanisław Gliszczynski, który wystrzałem armatnim otworzył uroczysty wieczór zjazdowy z kolacją i tańcami.

Uroczystą kolację otworzył Prezes Stanisław Cegielski, który w krótkim wystąpieniu informował o aktualnych wydarzeniach mających wpływ na funkcjonowanie krajowej służby geodezyjnej. Toast za pomyślność tych, „*którzy zechcieli być z nami i przeżywać radość z niepowtarzalnego wydarzenia, siedemdziesięciolecia działań Stowarzyszenia w naszym regionie*” wznosił Bolesław Krystowczyk.

Sobotnie przedpołudnie było czasem prezentacji firm dostarczających instrumenty i sprzęt pomiarowy.

Tematyka podniesiona w prelekcjach miała praktyczną kontynuację w terenie podczas demonstrowania instrumentów pomiarowych.

Były rejsy po wodach Jeziora Koronowskiego, a czas „*geodetów wieczornego spotkania przy grillu, ognisku i gitarze*” wypełniała Halina Krystowczyk. Potem były rozmowy ...

Zamykając zjazd Henryk Siuda dziękował za udane spotkanie, które „*dopełniło jubileuszowy czas. Dziękuję za obecność na zjeździe geodetów wszystkich pokoleń i spokojny przebieg dni zjazdowych*”.

Uroczyste spotkania geodetów regionu

Pierwotny zamysł zaproszenia geodetów regionu na spotkanie, które miałyby bardziej uroczysty charakter, łączył się z potrzebą dania możliwości wspólnej rozmowy geodetów pracujących na własny rachunek i szefów firm wykonujących prace i usługi geodezyjne. Rozmawiano by o tym jak przebiegała praca, jakie wyniki dawał wysiłek podejmowany w trakcie upływającego roku. Stąd sugerowany termin: jeden z dni poprzedzających Wigilię Bożego Narodzenia. Zainteresowani mogli by dzielić się swoimi osiągnięciami i ewentualnymi niepowodzeniami, wskazując na źródła, które przyczyniły się do określonego przebiegu działań i uzyskanych rezultatów.

Okazało się, że taka propozycja nie spotkała się z dobrym przyjęciem, ale zamiar samego spotkania w proponowanym czasie został zaakceptowany. Wobec czego Prezydium Zarządu Oddziału SGP w Bydgoszczy podjęło kroki, które pozwoliły na przygotowanie wydarzenia, mającego w programie składanie sobie życzeń przez uczestników, z przełamaniem się oplatkiem. Przyjęto, że spotkania mogą stanowić też możliwość zaprezentowania pozytywnych zjawisk zachodzących w Stowarzyszeniu, być okazją do uhonorowania osób, które swą aktywnością społeczną i zawodową zasłużyły na wyróżnienie. Zdecydowano, aby do udziału w spotkaniach zapraszać osoby reprezentujące miejscową administrację samorządową oraz władze stowarzyszeniowe i NOT-owskie. Czy zamiar się powiódł? Odpowiedzią niech będą krótkie relacje z przebiegu spotkań, jakie miały miejsce, poczynając od 2002 roku.

Spotkanie w dniu 14 grudnia 2002 roku zgromadziło ponad pięćdziesięciu geodetów praktykujących na różnych obszarach aktywności zawodowej oraz znamienitych gości, w osobach: Romualda Kosieniaka Wojewody Kujawsko-Pomorskiego; Andrzeja Myśliwca Przewodniczącego Bydgoskiej Rady Federalnej Stowarzyszeń Naukowo-Technicznych NOT; Włodzimierza Kędziory. Zebranych powitał i spotkanie otworzył Prezes Bronisław Węglarz.

Osoby wyróżniające się swą aktywnością na rzecz środowiska geodezyjnego zostały uhonorowane Odznaką Honorową SGP: Złotą – Romuald Kosieniak i Bolesław Krystowczyk; Srebrną – Karol Bogaczyk. Zarząd Główny Stowarzyszenia Geodetów Polskich nadał godność „*Zasłużony Senior SGP*” Bolesławowi Cieszyńskiemu, Hieronimowi Czarnowskiemu, Zdzisławowi Dąbrowskiemu, Adamowi Janickiemu, Ryszardowi Jastrzębskiemu, Kazimierzowi Jelonkowi, Leonowi Piaseckiemu, Kazimierzowi Sakwińskiemu, Bronisławowi Węglarzowi, Stanisławowi Marcinowi Wilińskiemu, Jerzemu Wróblewskiemu, Eugeniuszowi Zagrodzkiemu. Bydgoska Rada FSNT NOT nadała honorowy medal „*Za zasługi dla Naczelnej Organizacji Technicznej w Bydgoszczy*” Kazimierzowi Czarneckiemu i Jerzemu Albinowi. W imieniu wyróżnionych i odznaczonych podziękował Bolesław Cieszyński.

Najbardziej podniosłym czasem wieczoru było łamanie się oplatkiem i składanie sobie życzeń.

Prezentując osiągnięcia firmy „*Geoservex*” i swoje osobiste sukcesy zawodowe Bolesław Krystowczyk uznał, że „*do sukcesu prowadzi codzienna praca, skuteczność w działaniu i wykonywanie pracy z pasją*”. Mówił też „*jak robi się eksport*”.

Spotkanie w dniu 19 grudnia 2003 roku skupiło ponad sześćdziesiąt osób. Gośćmi wieczoru byli: Romuald Kosieniak, Andrzej Myśliwiec. Witając obecnych Bronisław Węglarz zauważył, że „*choć sprawy geodezji w kraju nie mają się najlepiej, to dzisiaj lepiej zająć się tym co mile i bliskie nam nawzajem, zwłaszcza, że wielu spośród obecnych będzie uhonorowanych ...*”.

Wyróżnienia otrzymali: Bolesław Krystowczyk Złoty Krzyż Zasługi; Wiesław Pałuszek Srebrny Krzyż Zasługi; Andrzej Skarbiński i Stanisław Marcin Wiliński Honorową Odznakę „*Za zasługi dla geodezji i kartografii*”; Romuald Gill i Tadeusz Podowski Srebrną Odznakę Honorową NOT; Romuald Bukolt, Stanisław Goc, Zbigniew Masztalerz, Stanisław Nowacki, Barbara Niemiec, Ryszard Pawlitka, Tadeusz Podowski i Henryk Szczypiński godność „*Zasłużony Senior SGP*”; Irena Ciesielska i Ryszard Cieszyński Złotą Odznakę Honorową SGP; Stanisław Górnikiewicz i Norbert Koperski Srebrną Odznakę Honorową SGP.

Łamaniu się opłatkiem towarzyszyły serdeczne i wzruszające życzenia, po czym była uroczysta kolacja, „wieczne rozmowy geodetów”, w których wiele miejsca zajęła decyzja o likwidacji Głównego Urzędu Geodezji i Kartografii.

Otwierając spotkanie, w dniu 17 grudnia 2004 roku, Prezes Henryk Siuda wyraził swoje zadowolenie ze zwiększonej liczby uczestniczących w nim geodetów i powiedział „*To raduje, że idea wspólnego spędzania kilku chwil, pod koniec roku, umacnia się wzrastającą liczbą uczestników naszych spotkań*”. Dodał: „*dzisiaj mamy szczególną okazję wyrażenia naszego uznania wobec seniorów zawodu Seweryna Wierzbowskiego, Hieronima Czarnowskiego, Zbigniewa Masztalerza*”.

Andrzej Myśliwiec dziękując za możliwość uczestniczenia w dorocznym spotkaniu geodetów gratulował jego organizatorom licznej obecności na nim ludzi młodych, co może wskazywać na umacnianie się perspektyw rozwojowych Stowarzyszenia.

Henryk Siuda powiedział: „*łamanie się opłatkiem to istota uroczystego grudniowego spotkania geodetów. Biały, niepozorny płatek, to przecież widomy znak tego z czym w sercu i umyśle idziemy do tego komu chcemy złożyć życzenia z okazji Świąt, życzenia, które łączymy też z pomyślnością życia osobistego, rodzinnego i powodzeniem w pracy*”.

Czas uroczystej kolacji dał początek wieczornym rozmowom geodetów.

Spotkanie w dniu 16 grudnia 2005 roku zgromadziło ponad siedemdziesięciu uczestników, którzy zjechali na nie z wielu stron województwa, by wspólne chwile przeżywać w radosnym nastroju. Gośćmi wieczoru byli: Jerzy Albin, Andrzej Myśliwiec, Włodzimierz Kędziora.

Obecnych powitał Bolesław Krystowczyk Wiceprezes SGP w Bydgoszczy. Dziękując za to, że „*jest nas wielu, z różnych miejsc województwa kujawsko-pomorskiego*” poinformował zebranych, że porządek wieczoru przewiduje uhonorowanie zasłużonych, przełamanie się opłatkiem, uroczystą kolację i „*wieczorne rozmowy geodetów*”.

Jerzy Albin Główny Geodeta Kraju wręczył honorowe odznaki „*Za zasługi dla geodezji i kartografii*” Tadeuszowi Aleksandrowiczowi, Andrzejowi Bednarkowi, Tadeuszowi Podowskiemu, Edwardowi Wiatrowskiemu.

Jerzy Albin dziękując za możliwość uczestniczenia w spotkaniu wyraził swoją radość z przebywania, w ten podniosły i uroczysty wieczór, z tak liczną rzeszą geodetów. Mówca poinformował, że w odpowiedzi na jego prośbę, skierowaną półtora roku wcześniej do Przewodniczącego Konferencji Episkopatu Polski, krajowym duszpasterzem geodetów został ks. Jan Majewski.

Łamanie się opłatkiem i składanie sobie życzeń toczyło się pod powszechnie znanym zawołaniem „*Chwała na wysokości Bogu, a na Ziemi pokój ludziom dobrej woli*”. Były kolędy i przesłanie towarzyszące Betlejemskiemu Światłu Pokoju, które przekazała Halina Krystowczyk i słowa pastorałki: „*Betlejemskie światło nam zapłonie, / budząc ciepło ludzkich serc*”.

Uroczysta kolacja stanowiła tło wznoszonych toastów: przez Jerzego Albina i poprzednich prezesów oddziału SGP – Hieronima Czarnowskiego, Stanisława Marcina Wilińskiego, Bronisława Węglarza. Wieczór upływał w gwarze radosnych rozmów i wspomnień.

Spotkanie w dniu 15 grudnia 2006 roku gościło naszych seniorów: Stefanę Rzęską, Czesława Burego, Stefana Cichowskiego, Henryka Pieślaka, Romualda Kulpińskiego, Ewę Bejgerowską, choć zaproszonych było znacznie więcej. Byli zaproszeni goście Włodzimierz Kędziora, Witold Szyłman Prezes Bydgoskiego Domu Techniki NOT, Tomasz Majewski Geodeta Województwa, Karol Bogaczyk Wojewódzki Inspektor Nadzoru Geodezyjnego i Kartograficznego.

Przybyłych powitał i serdecznie pozdrowił Prezes Henryk Siuda i dodał: „*skoro jest nas tak wielu, to czujemy się, jako Stowarzyszenie, potrzebni bydgoskiemu środowisku geodezyjnemu*”. Ze szczególną serdecznością powitał zaproszonych Gości i Seniorów.

Witold Szyłman podziękował za możliwość spotkania się ze Stowarzyszeniem, które potrafiło zachować potrzebę wspólnego przeżywania chwil ważnych w „*naszym życiu prywatnym i zbiorowym. Szczególnie ważne jest to, że obok zasłużonych seniorów zasiedli do wspólnego stołu ludzie młodzi, na których będzie spoczywać ciężar spraw zawodowych i społecznych, stowarzyszeniowych*”.

Halina Krystowczyk powołała „*chór do odśpiewania kolęd*”, którego skład z każdą pieśnią wzrastał i przyczynił się do szczerego wzruszenia wszystkich uczestników spotkania.

Wieczór upływał na rozmowach gwarnych, wesołych i często wzruszających.

W spotkaniu w dniu 14 grudnia 2007 roku uczestniczyło ponad dziewięćdziesiąt osób, zatrudnionych w wykonawstwie i administracji geodezyjnej, w różnych miejscach województwa. Wśród znamienitych gości byli: Jarosław Katulski poseł na Sejm RP; Włodzimierz Kędziora; Jerzy Grobelski Wiceprzewodniczący Bydgoskiej Rady Federacji Stowarzyszeń Naukowo-Technicznych NOT. Po wspólnym odśpiewaniu kolędy uczestników spotkania powitał Prezes Henryk Siuda i przedstawił kolejnych gości spotkania w osobach Marii Gadomskiej i prof. Edwarda Kujawskiego nauczycieli akademickich Uniwersytetu Technologiczno-Przyrodniczego w Bydgoszczy, Zbigniewa Jasińskiego Prezesa Stowarzyszenia Inżynierów Miernictwa Górniczego w Inowrocławiu oraz wielu geodetów powiatowych. *„Witam mile i serdecznie wszystkich uczestników dzisiejszej uroczystości i dziękuję za obecność seniorom naszego geodezyjnego trudu. Ze szczególną satysfakcją witam i pozdrawiam nasze młode koleżanki i kolegów”*.

Spotkanie było okazją do wyróżnienia osób zasłużonych w pracy na rzecz Stowarzyszenia. Bydgoska Rada Federacji Stowarzyszeń naukowo-Technicznych NOT nadała Włodzimierzowi Kędziorze medal *„Za zasługi dla Naczelnej Organizacji Technicznej w Bydgoszczy”*, a Rada Krajowa FSNT NOT uhonorowała Marię Gadomską *Srebrną Odznaką Honorową NOT* za pracę na rzecz Olimpiady Wiedzy Geodezyjnej i Kartograficznej. Zarząd Główny Stowarzyszenia Geodetów Polskich nadał: Hieronimowi Czarnowskiemu *Diaamentową Honorową Odznakę SGP*; Henrykowi Siudzie *Złotą Honorową Odznakę SGP*; Annie Narewskiej, Krzysztofowi Narewskiemu, Januszowi Przybyszewskiemu, Małgorzacie Szymańskiej, Grzegorzowi Marzolowi, Romualdowi Rekowi, Annie Chmielewskiej, Zbigniewowi Gąsiorowi, Janowi Rychlickiemu, Stanisławowi Ludkiewiczowi *Srebrną Odznaką Honorową SGP*; godność i dyplom *„Zasłużony Senior SGP”* Irenie Ciesielskiej, Janowi Lipińskiemu, Ryszardowi Cieszyńskiemu, Ryszardowi Krzyżanowskiemu.

Przełamanie się opłatkiem i składanie sobie życzeń poprzedziło uroczystą kolację, podczas której prof. Edward Kujawski mówił o bydgoskim szkolnictwie geodezyjnym. Zbigniew Jasiński dzielił się swoimi doświadczeniami inżyniera miernictwa górniczego w kopalni soli w Inowrocławiu. Bolesław Cieszyński naszkicował swoją ścieżkę prowadzącą go, od lat dziecięcych, do zawodu. Uzupełnił swoją opowieść deklamacją wiersza Edwarda Redlińskiego *„Reduta Kesslera”*.

Były wspólnie śpiewane kolędy i gwarne rozmowy, trwające długo ...

Rozpoczynając, w dniu 19 grudnia 2008 roku, uroczystość Prezes Henryk Siuda powitał gości i wszystkich geodetów, *„którzy przyjęli zaproszenie Prezydium naszego Stowarzyszenia. Jest nas osiemdziesiąt osób”*. Gośćmi wieczoru byli: Andrzej Myśliwiec; Tadeusz Kotanowicz Dyrektor Wydziału Skarbu Państwa i Nieruchomości Urzędu Wojewódzkiego; Tomasz Majewski Geodeta Województwa; Robert Cieszyński Wojewódzki Inspektor Nadzoru Geodezyjnego i Kartograficznego; Tadeusz Nowak Dyrektor Zespołu Szkół Budowlanych w Bydgoszczy; Stanisław Barłóg Zastępca Dyrektora Agencji Nieruchomości Rolnych w Bydgoszczy oraz Leopold Witul Prezes SGP w Toruniu. *„Witam ze szczególną satysfakcją młodych w naszym zawodzie oraz przedstawicieli firm geodezyjnych, które wspierają wysiłki Stowarzyszenia: OPGK, Geoservex, Geoprex, Kaja, Gulewicz”*.

Andrzej Myśliwiec uznał, że jako *„budowlaniec”* docenia wysiłek i pracę geodetów. *„Bo to dzięki niej inwestorzy i wykonawcy prac budowlanych czują się pewnie rozpoczynając pracę na terenach przygotowanych i obsługiwanych geodezyjnie”*.

Prezes Henryk Siuda wznosił toast i zawarł w nim refleksje opisujące stan i możliwości aktywnych działań w zawodzie; do młodych geodetów apelował o wstąpienie do Stowarzyszenia. Przełamanie się opłatkiem, składanie sobie życzeń, uroczysta kolacja, spontaniczne śpiewanie kolęd i rozmowy zajęły wiele wieczornych godzin.

Otwierając spotkanie, w dniu 18 grudnia 2009 roku, Prezes Henryk Siuda wyraził zadowolenie, że *„znów możemy być razem, a z nami znamienici goście, których serdecznie witam”*. Zaproszenie zechcieli przyjąć: Wojciech Nowacki Zastępca Prezydenta Bydgoszczy; Włodzimierz Kędziora; Jerzy Grobelski; prof. Edward Kujawski; Robert Cieszyński; Zbigniew Jasiński; Leopold Witul.

„Witam mile i serdecznie wszystkich uczestników dzisiejszej uroczystości, a ze szczególną satysfakcją witam i pozdrawiam nasze młode koleżanki i młodych kolegów; witam geodetów powiatowych oraz przedstawicieli firm geodezyjnych. Z wielkim zadowoleniem i radością witam Jerzego Chylewskiego, który przybył na nasze spotkanie wprost z odległej Nigerii i chce być z nami. Za to mu dziękuję”.

Podniosłym momentem wieczoru było wręczenie, nadanego przez Prezydenta Miasta „*Medalu Prezydenta Bydgoszczy*” Tadeuszowi Podowskiemu i Stanisławowi Marcinowi Wilińskiemu, który dziękując za wyróżnienie podkreślił, że nastąpiło ono w roku jubileuszu dziewięćdziesięciolecia Stowarzyszenia Geodetów Polskich.

Włodzimierz Kędziora wyznał, że z wielką satysfakcją przyjął zaproszenie na spotkanie i jest pełen uznania dla pracy SGP w Bydgoszczy, a „*wyrazem jej przydatności mogą być wręczone dzisiaj medale. Gratuluję wyróżnionym i życzę wszystkim, aby z radością mogli przeżywać nadchodzące Święta*”.

Jerzy Grobelski z zadowoleniem mówił, że „*wasze Stowarzyszenie należy do tych w Bydgoskiej Federacji SNT NOT, które cechuje znaczna aktywność i działalność na rzecz własnego środowiska zawodowego*”.

Przełamanie się opłatkiem, życzenia składane sobie wzajemnie, potem kolacja i rozmowy...

Przybyłach na spotkanie w dniu 17 grudnia 2010 roku powitał Prezes Henryk Siuda i przedstawił gości wieczoru: Włodzimierza Kędziore; Ryszarda Pukszo Członka Zarządu Bydgoskiej Rady Federacji Stowarzyszeń Naukowo-Technicznych NOT, Tadeusza Nowaka i Roberta Cieszyńskiego.

Henryk Siuda poinformował, że biuletyn wydawany przez „*nasz oddział przekroczył już sto numerów, za co jesteśmy wdzięczni jego redaktorowi Stanisławowi Marcinowi Wilińskiemu*”, a Włodzimierz Kędziora w uzupełnieniu stwierdził, że „*Stanisław Marcin Wiliński nie tylko prowadzi bydgoskie 'Informacje', ale już trzeci rok jest redaktorem 'Przeglądu Geodezyjnego' i tam publikuje wiele relacji z wydarzeń jakie mają miejsce w Stowarzyszeniu*”.

W uznaniu za wieloletnią pracę na rzecz Stowarzyszenia *Diamentową Honorową Odznaką SGP* otrzymali Ryszard Krzyżanowski i Tadeusz Podowski.

Przełamywanie się opłatkiem i składane sobie życzenia przybliżyły uczestników wieczoru do uroczystej kolacji, śpiewania kolęd i długo trwających rozmów.

Otwierając spotkanie, w dniu 16 grudnia 2011 roku, Prezes Henryk Siuda powitał obecnych i przedstawił gości wieczoru: Wojciecha Porzycha Starostę Bydgoskiego; Włodzimierza Kędziore; Andrzeja Myśliwca; Roberta Cieszyńskiego; prof. Edwarda Kujawskiego. Powitał też przedstawicieli firm geodezyjnych i wyraził zadowolenie z obecności wielu młodych, bo „*oni wzmocnią naszą Organizację i znaczenie nasze w bydgoskim środowisku inżynierskim*”.

Było przełamywanie się opłatkiem, składanie sobie życzeń i uroczysta kolacja.

Prezes Henryk Siuda poinformował o działaniach podejmowanych przez bydgoskie SGP i wskazał na złe procesy zachodzące w geodezji regionu. „*Cztery lata temu upadło Wojewódzkie Biuro Geodezji i Urzędzeń Rolnych w Bydgoszczy, a teraz jesteśmy świadkami rozpadu ostatniej dużej firmy geodezyjnej na naszym lokalnym rynku. Obserwujemy kurczenie się pola działania Okręgowego Przedsiębiorstwa Geodezyjno-Kartograficznego, firmy będącej dobrą szkołą praktyki zawodowej*”.

Krzysztof Rogiński dzielił się swoimi wrażeniami z podróży do Chin. Wskazywał na rozmach w budownictwie mieszkaniowym, gdzie dominują „*mieszkalne wieże*”.

Potem były kolędy, rozmowy ...

Przybyłach na spotkanie, w dniu 21 grudnia 2012 roku, witał Wiceprezes SGP w Bydgoszczy Bolesław Krystowczyk i przedstawił gości wieczoru: Zbigniewa Jaszczuka Przewodniczącego Zarządu Związku Powiatów Województwa Kujawsko-Pomorskiego; prof. Edwarda Kujawskiego; Jerzego Grobelskiego; Tadeusza Nowaka.

Za pracę na rzecz Stowarzyszenia i środowiska zawodowego geodetów Zarząd Główny SGP wyróżnił Zbigniewa Jaszczuka medalem „*Amigo societas*” oraz Edwarda Kujawskiego *Diamentową Honorową SGP*.

Zbigniew Jaszczuk dziękując za wyróżnienie mówił: „*nie spodziewałem się, iż praca, której się podjąłem znajdzie uznanie w Stowarzyszeniu Geodetów Polskich. To dla mnie wielki zaszczyt, ale też znaczne zobowiązanie wobec środowiska geodezyjnego województwa*”.

Było łamanie się opłatkiem i składanie sobie życzeń, uroczysta kolacja.

Stanisław Górnikiewicz dzielił się wspomnieniami, ilustrując je licznymi fotografiami, z turystycznego pobytu w Korei Północnej.

Biesiadowanie trwało, „*Spontaniczny Chór Bracia Patrzenie Jeny*” odśpiewał wiele kolęd ...

Przybyłach na spotkanie, w dniu 19 grudnia 2013 roku, powitał Henryk Siuda Wiceprezes SGP w

Bydgoszczy i przedstawił gości wieczoru w osobach: Jerzego Grobelskiego; Roberta Cieszyńskiego; Zbigniewa Reflińskiego Wiceprezesa SGP w Toruniu; Stanisława Marcina Wilińskiego Członka Honorowego SGP. *„Raz jeszcze witam serdecznie wszystkich na naszym spotkaniu, a szczególnie gorąco Zenona Miętkiewicza prezesa firmy 'Gemat' i Piotra Hebdę prezesa firmy 'Catell-Sat'. Obie firmy wspierają materialnie nasze działania, także i dzisiaj”*.

Prezes Bolesław Krystowczyk wznosił toast *„za pomyślność w działaniach i życiu obecnych z nami, a najważniejszym powodem wzniesienia toastu jest to, abyśmy mieli wiarę, nadzieję i miłość w życiu”*.

Jerzy Grobelski powitał obecnych i złożył *„Świąteczne życzenia serdeczne, powodzenia i wszelkiej pomyślności. Mogę pogratulować, że tak licznie spotykacie się, w atmosferze radości i życzliwości”*.

Legitymacje członkowskie otrzymali: Jerzy Chylewski, Artur Radtke, Zenon Miętkiewicz, Jacek Gezela, Szymon Hojda, Mirosław Kawalir, Zdzisław Godlewski, Maciej Lewandowski, Jan Madziarski. Wspólnie odśpiewana kolęda rozpoczęła czas przełamywania się opłatkiem i składania sobie życzeń. Była kolacja z toastami i wspomnienia Jerzego Chylewskiego z wieloletniego pobytu w Nigerii i czas wypełniony *„rozmowami geodetów na wszelakie tematy”*.

Przybyłach na spotkanie, w dniu 19 grudnia 2014 roku, powitał *Henryk Siuda* i przedstawił gości wieczoru w osobach: Stanisława Marcina Wilińskiego; Edmunda Rybińskiego Członka Zarządu Bydgoskiej Rady Federacji Stowarzyszeń Naukowo-Technicznych; Bolesława Cieszyńskiego; Magdalenę Popielewską Dyrektora Zespołu Szkół Budowlanych w Bydgoszczy.

Wznosząc toast prezes Bolesław Krystowczyk przywołał słowa Maxa Ehrmanna: *„Wypowiadaj swoją prawdę jasno i spokojnie, wysłuchaj innych ..., wykonaj swą pracę z sercem, ją jedynie posiadasz w zmiennych kolejach losu”*.

Edmund Rybiński przekazując uczestnikom wieczoru pozdrowienia i życzenia pomyślności, dziękował za możliwość uczestniczenia w spotkaniu tak pogodnym i radosnym. *„Wasze Stowarzyszenie jest młode, prężne i widać przed nim dobrą perspektywę”*.

Zostali wyróżnieni *Złotą Odznaką Honorową SGP*: Anna Narewska, Krzysztof Narewski, Janusz Przybyszewski, Mieczysław Słoma, Wojciech Stippa; *Srebrną Odznaką Honorową SGP*: Jacek Gezela, Maciej Lewandowski, Hanna Murawska, Grażyna Przybyszewska, Ryszard Szczepaniak, Urszula Tomczak, Sławomir Wnuk.

Było przełamanie się opłatkiem i składanie sobie życzeń, kolacja i czas rozmów.

Jerzy Szwankowski, którego pasją jest historia wyznał, że zainteresowanie historią towarzyszyło mu od *„zawsze”* i stąd doktorska rozprawa *„Powiat tucholski w latach 1875-1920”* obroniona w 2005 roku.

Opowiedział o tajemniczo brzmiącej Kosznajderii, krainie etnograficznej Polski, której historia skończyła się po 1945 roku, gdy ludność zamieszkała w niewielkiej enklawie pogranicza tucholsko-kaszubskiego musiała opuścić ziemię zajmowaną od wieków. Zostały charakterystyczne nazwiska, spotykane także pośród znanych nam geodetów: *Pankau, Schwemin, Semrau, Schreiber, Hoppe, Rhode, Folleher*.

Wieczór zgromadził liczne grono osób, których miejscem pracy przez wiele lat było, upadające dziś, Okręgowe Przedsiębiorstwo Geodezyjno-Kartograficzne w Bydgoszczy.

Przybyłach do restauracji *„Telimena”* na spotkanie, w dniu 18 grudnia 2015 roku, powitał Prezes Bolesław Krystowczyk i przedstawił gości w osobach: Zbigniewa Jaszczuka; Stanisława Marcina Wilińskiego; Roberta Cieszyńskiego; Stanisława Śliwkę Geodetę Województwa; Magdalenę Popielewską; Bolesława Cieszyńskiego; prof. Edwarda Kujawskiego. Powitał także byłych geodetów wojewódzkich: Zdzisława Dąbrowskiego, Karola Bogaczyka oraz dyrektorów dawnych dużych firm geodezyjnych: Eligiusza Węcla, Stanisława Barłoga; także poprzednich prezesów SGP w Bydgoszczy: Bronisława Węglarza, Stanisława Marcina Wilińskiego, Henryka Siudę.

Wiceprezes Henryk Siuda wznosząc toast życzył *„z okazji Świąt Bożego Narodzenia radości, zdrowia i wesela w rodzinnym gronie, sił do pokonywania kłopotów i trudności; aby praca dawała Wam radość i zadowolenie”*.

Pastorałka wspólnie odśpiewana dała początek przełamywaniu się opłatkiem, składaniu sobie życzeń *„serdecznych, gorących, Świątecznie radosnych”*, życzeń pomyślności wszelkiej w Nowym Roku. Była uroczysta kolacja, toasty, wspólne śpiewanie kolęd. O swoich pasjach żeglarskich, podróżniczych, geodezyjnych i kartografii na potrzeby żeglarzy opowiadał malowniczo Roman Zamyślewski. Wieczór

sprzyjał długim „rozmowom geodetów”.



Uroczyste spotkanie geodetów Pomorza i Kujaw w 2015 roku. U góry: Romuald Kulpiński, Ryszard Krzyżanowski; Halina Krystowczyk, Bolesław Cieszyński. Powyżej: Henryk Siuda, Ryszard Krzyżanowski, Bolesław Krystowczyk; Zbigniew Jaszczuk, Stanisław Śliwka. Poniżej: Bolesław Krystowczyk, Beata Startek, Magdalena Popielewska, Zenon Miętkiewicz. U dołu: Romuald Rek, Stefan Starszak, Zbigniew Jaszczuk, Zdzisław Dąbrowski, Jarosław Kaszewski; Czesław Bury; Arkadiusz Warda, Alina Pawlaczyk, Agata Cieszyńska.



Spotkanie opłatkowe bydgoskich geodetów, w dniu 16 grudnia 2016 roku, rozpoczęło odśpiewaniem kolędy „*Wśród nocnej ciszy*”. Uczestników powitał Prezes Bolesław Krystowczyk, który przedstawił zaproszonych gości w osobach: Zbigniewa Jaszczuka, Jerzego Grobelskiego, Roberta Cieszyńskiego, Magdaleny Popielewskiej, Andrzeja Beredy reprezentującego Prezydenta Miasta Bydgoszczy oraz Bolesława Cieszyńskiego.

Podczas uroczystości została podpisana umowa o współpracy pomiędzy Zespołem Szkół Budowlanych, a Zarządem Oddziału SGP w Bydgoszczy. Dokument podpisała Magdalena Popielewska Dyrektor Szkoły i Prezes Bolesław Krystowczyk, który powiedział: „*Chlubne tradycje dawnego Technikum Geodezyjnego w Bydgoszczy kontynuuje z powodzeniem Zespół Szkół Budowlanych, czego dowodem są sukcesy uczniów w Olimpiadzie Wiedzy Geodezyjnej i Kartograficznej*”.

Wystąpienia gości (Zbigniewa Jaszczuka, Jerzego Grobelskiego, Roberta Cieszyńskiego, Magdaleny Popielewskiej, Andrzeja Beredy, Bolesława Cieszyńskiego), zawierające podziękowania za możliwość uczestniczenia w uroczystości, zawierały słowa uznania dla działań Stowarzyszenia oraz wyrażały przekonanie i życzenia dalszych inicjatyw pożytecznych dla środowiska zawodowego geodetów.

O swoich pasjach myśliwskich i ciekawych zdarzeniach podczas polowań mówił Stanisław Barłóg, któremu asystował Henryk Drażyk prezentujący na rogu myśliwskim brzmienie sygnałów granych w czasie polowania. Atmosferę podnosiło wystąpienie prelegentów w mundurach galowych.

Długo trwające „*rozmowy geodetów*” były ostatnim punktem wieczoru ...

Doroczne spotkanie geodetów regionu bydgoskiego, jakie miało miejsce w dniu 9 grudnia 2017 roku, zgromadziło około setki osób z wielu miejsc województwa. Byli z nami geodeci Chełmna, Włocławka, Aleksandrowa Kujawskiego, Torunia, Inowrocławia, Żnina, Szubina ... Przybyłych powitał Prezes Bolesław Krystowczyk i przedstawił gości spotkania: Zbigniewa Jaszczuka; Roberta Cieszyńskiego; Grzegorza Pawelca Geodetę Województwa; Stanisława Marcina Wilińskiego; Ryszarda Pukszo Członka Zarządu Bydgoskiej Rady Federacji Stowarzyszeń Naukowo-Technicznych NOT; Zbigniewa Reflińskiego Prezesa Oddziału SGP w Toruniu; Joannę Gęsikowską Dziekana Wydziału Technicznego Kujawsko-Pomorskiej Szkoły Wyższej w Bydgoszczy. Dodał: „*Towarzyszyć nam będzie Strażacka Orkiestra Dęta z Kcyni, której członków serdecznie witam. Witam tych, którzy zechcieli być z nami*”.

Osoby, które swą aktywnością przyczyniły się do wzrostu zainteresowania geodetów działaniami SGP zyskały uznanie Prezydium i zostały wyróżnione uroczystym podziękowaniem. Są to Maria Gadomska i Beata Startek oraz Krzysztof Narewski.

Tę podniosłą część wieczoru zamknął popis Orkiestry, w której wykonaniu zabrzmiały dźwięki kolęd, po czym zabrali głos zaproszeni goście.

Po wykonaniu przez orkiestrę kolędy uczestnicy wieczoru przełamali się opłatkiem.

Była uroczysta kolacja, a po niej Bolesław Krystowczyk opowiedział gawędę „*Co mi daje SGP?*”

Zdzisław Dąbrowski geodeta i Prezes Oddziału Wojewódzkiego Związku Ochotniczych Straży Pożarnych RP przedstawił „*krótką informację dotyczącą ochotniczych straży pożarnych województwa kujawsko-pomorskiego; moją w nich działalność*”.

Orkiestra dała koncert kolęd, po czym uczestnicy spotkania podjęli „*wieczorne rozmowy geodetów*”.

Ogólnopolskie regaty żeglujących geodetów

Na wodach Jeziora Koronowskiego, w dniach od 5 do 7 września 2014 roku, zostały przeprowadzone regaty żeglarskie geodetów. Na zawody rangi mistrzostw Polski zjechali z kraju do Pieczysk nad Jeziorem Koronowskim geodeci pasjonujący się żeglowaniem. Przyjęcie żeglarzy przez organizatorów miało miejsce w piątkowe popołudnie w ośrodku wypoczynkowym „Polonez”.

W sobotę rano, żeglarze i osoby im towarzyszące oraz goście w zwartym szyku, pomaszzerowali na przystań Klubu Żeglarskiego „*Pasat*”. Przemarsz miał charakter radosny i podniosły, bowiem jego uczestników poprowadziła orkiestra dęta miasta Koronowa, złożona z pięćdziesięciu muzyków.

Otwarcie *XX Ogólnopolskich Regat Żeglarskich Geodetów Bydgoszcz-Pieczyska 2014* rozpoczęło się powitaniem żeglarzy, ich sympatyków i gości przez komandora Klubu „*Pasat*” *plk Zdzisława Skorupskiego*. Otwierając uroczystość komandor regat kapitan jachtowy Bolesław Krystowczyk powitał przybyłych, a Zdzisław Skorupski dał komendę do podniesienia bandery.

Dziękując za liczną obecność geodetów na uroczystości otwarcia regat, Bolesław Krystowczyk wyraził zadowolenie, że z życzliwą wolą obserwowania zmagania żeglarzy są z nami absolwenci kilku roczników

bydgoskiego technikum geodezyjnego, świętujący rocznicę uzyskania zawodowego dyplomu geodety.



Podniesienie bandery, na pierwszym planie płk Zdzisław Skorupski;



Regaty otwiera komandor Bolesław Krystowczyk

Podziękowania za życzliwe wsparcie starań organizatorów komandor regat kierował do przedstawicieli miejscowych władz w osobach Ewy Mes Wojewody Kujawsko-Pomorskiego, Roberta Cieszyńskiego, Wojciecha Porzycha Starosty Bydgoskiego, Stanisława Gliszczyńskiego Burmistrza Koronowa.



Przemawia Wojewoda Ewa Mes;



... podczas koncertu orkiestry dętej Koronowa ...

Otwarcie zawodów zakończył krótki koncert znanych i lubianych melodii, dany przez orkiestrę dętą.



„Najbardziej kobieca drużyna” Agnieszka Ptak, Sławomir Mleczek, Justyna Cygan;



Medal z rąk Bolesława Krystowczyka odbiera Adam Gibas i Leszek Lewiński

Rozgrywaniu zawodów sprzyjała słoneczna pogoda, ze zmiennym wiatrem.



... zawodnicy i organizatorzy XX regat żeglarskich geodetów 2014 na wspólnej fotografii ...

Pierwsze miejsce zajęła i tytuł Mistrza Polski *XX Ogólnopolskich Regatach Żeglarskich Geodetów Bydgoszcz-Pieczyska 2014* zdobyła załoga DWG Otwock w składzie: Łukasz Dakszewicz, Paweł Aleksiański, Jacek Noszczak, nagrodzona Pucharem Głównego Geodety Kraju. Drugie miejsce i tytuł Wicemistrza Polski zdobyła załoga GEAD Bydgoszcz w składzie: Jacek Gezela, Jakub Gezela, Krzysztof Chmielewski, nagrodzona Pucharem Wojewody Kujawsko-Pomorskiego Ewy Mes. Trzecie miejsce zdobyła załoga MK-GEO Kielce w składzie: Krzysztof Miziołek, Jarosław Sadura, nagrodzona pucharem Starosty Powiatu Bydgoskiego Wojciecha Porzycha. Kolejne miejsca zajęły załogi: Sławomir Mleczek, Justyna Cygan, Agnieszka Ptak (MGGP AERO Tarnów); Halina Krystowczyk, Wojciech Przesławski (SGP Bydgoszcz); Tomasz Sadowski, Mirosław Lewandowski, Małgorzata Filipiak (Urząd Wojewódzki w Łodzi); Jarosław Lutyński, Waldemar Krzyżewski, Leszek Świacki (SGP Suwałki); Krzysztof Gantner, Justyna Lasota-Kijora, Rafał Deluga (WPG Warszawa); Piotr Stępień, Tomasz Wasik (Dephos Kraków); Adam Gibas, Leszek Lewiński (Geodezja Bełchatów).

Pucharem Burmistrza Koronowa Stanisława Gliszczyńskiego została uhonorowana załoga uznana za najbardziej kobiecą, w składzie: Sławomir Mleczek, Justyna Cygan, Agnieszka Ptak (MGGP AREO Tarnów). Pucharem Prezesa Klubu Żeglarskiego *PASAT* płk. Zdzisława Skorupskiego uhonorowano załogę najstarszą: Halina Krystowczyk, Wojciech Przesławski (SGP Bydgoszcz).

Dzięki przychylniej życzliwości wielu osób, instytucji i firm organizatorzy zawodów mogli podarować wszystkim żeglarzom cenne nagrody i upominki. Wręczono też okolicznościowe medale i dyplomy upamiętniające udział w *Regatach*.

Komandor regat Bolesław Krystowczyk podziękował załogom za pasjonujące zmagania do ostatniego biegu, organizatorom za trud przygotowania i przeprowadzenia zawodów, a osobom towarzyszącym za wspieranie żeglarzy w ich wysiłku. Ogłosił dwudzieste regaty żeglarskie geodetów za zamknięte.

Bydgoskie Dni Techniki, udział w nich SGP

Stowarzyszenie Geodetów Polskich w Bydgoszczy wielokrotnie uczestniczyło w Bydgoskich Dniach Techniki, organizowanych przez niemal pięćdziesiąt lat. Organizatorem tego wydarzenia jest Bydgoska Rada Federacji Stowarzyszeń Naukowo-Technicznych NOT. W latach osiemdziesiątych poprzedniego wieku Stowarzyszenie dwukrotnie uczestniczyło w Bydgoskich Dniach Techniki, za sprawą Koła SGP w Okręgowym Przedsiębiorstwie Geodezyjno-Kartograficznym w Bydgoszczy. Prezentacja miała formę wystawy pokazującej powstawanie w pracowniach Przedsiębiorstwa mapy wielkoskalowej, znanej jako mapa zasadnicza. Pokazane plansze przybliżały kolejne etapy, poczynając od dokumentów z wynikami pomiarów terenowych, poprzez kolejne czynności do gotowej mapy w formie barwnego pierworysu, matrycy, a także mapy do celów projektów, powstałej na podstawie aktualnej mapy zasadniczej. Część uzupełniającą informacji o pracach prowadzonych w OPGK była prezentacja procesu osiowania maszyn obrotowych w ruchu, przygotowana przez Zakład Specjalny, którym kierował Bolesław Krystowczyk. Wystawę przygotował Stanisław Marcin Wiliński.

Nasz drugi udział w Bydgoskich Dniach Techniki miał charakter seminaryjny i był przygotowany dla osób zainteresowanych korektą stanu maszyn (piece obrotowe w ruchu) i urządzeń mechanicznych (tory podsuwnicowe). W seminarium uczestniczyło osiemdziesiąt osób.

Minęły lata nim geodeci włączyli się do programu Bydgoskich Dni Techniki.

W dniu 9 maja 2005 roku miało miejsce seminarium poświęcone *technice RTK i wykorzystaniu stacji referencyjnych GPS*, metodzie dotąd nie stosowanej przez geodetów Pomorza i Kujaw. Wykład wprowadzający w zagadnienia technik i technologii satelitarnych wygłosił dr inż. Jakub Szulwic, pracownik naukowy Politechniki Gdańskiej.



Halina Krystowczyk odbiera nagrodę z rąk Jerzego Grobelskiego;



Anna Świercz-Prusiecka nauczyciel zawodu Zespołu Szkół Budowlanych

W dniu 13 czerwca 2005 roku staraniem Koła SGP przy WBGiTR w Bydgoszczy, z Bronisławem Węglarzem, odbyło się seminarium na temat narzędzi programowania w systemie Ce-Geo.

W tradycję Bydgoskich Dni Techniki wpisany jest, od dawna, finał konkursu o „Nagrodę NOT” i akt wręczenia lauru wyróżnionym. W roku 2011 uroczystość wręczenia nagród miała miejsce 17 maja.

Laureatem Wyróżnienia I stopnia była w roku 2011 firm „Geoservex” s.c. Przedsiębiorstwo Geodezyjnych Pomiarów Inżynierskich, które nagrodę uzyskało za opracowanie pod nazwą „*sposób monitorowania deformacji wielkich maszyn obrotowych za pomocą liniowego skaningu laserowego*”, autorstwa Bolesława Krystowczyka i Zbigniewa Krystowczyka. Sposób ten jest wdrożony, poza Polską, w Hiszpanii, Arabii Saudyjskiej, Indonezji, Iranie, Kenii, Etiopii i na Ukrainie.

Stowarzyszenie Geodetów Polskich w Bydgoszczy wprowadziło do programu czterdziestych szóstych *Bydgoskich Dni Techniki 2015* dwa wykłady ukazujące służebność geodezji w monitoringu sprawności i poprawności działania maszyn przemysłowych oraz zastosowanie metod geodezyjnych do montażu wielkich konstrukcji stalowych z pominięciem wstępnego montażu.

Przykładem zastosowania pomiarów geodezyjnych, które wskazują na poprawność funkcjonowania zakładu przemysłowego, lub jej brak, było badanie zmian odchylenia od pionu kolumny w wytwórni kwasu azotowego (*Anwil* we Włocławku).

Drugi przykład zastosowania metod geodezyjnych do pomiaru odkształceń osi obiektu rurowego to wyznaczenie zmian kształtu osi rurociągu ciśnieniowego doprowadzającego wodę do elektrowni wodnej *Koronowo* w Samociążku. Trzeba wiedzieć, że „*duże odchylenia weryfikuje katastrofa*”.

Działalność interdyscyplinarna geodety obejmuje monitorowanie geometrii budowli, poprzez pomiary, a wyraża się w szerokiej interpretacji wyników, stawiane wnioski i zalecenia i to jego aktywny udział w regulowaniu geometrii oraz planowaniu i nadzorze remontów mierzonego obiektu jest najistotniejszy.



Od prawej Emilia Ciechowicz-Przygoda nauczycielka geodezji, Stefan Ciesielski;



Bolesław Krystowczyk rozpoczyna wykład ...

Prelekcję mającą za temat udział geodetów w budowie zadania Opery Leśnej w Sopocie wygłosił

również Bolesław Krystowczyk, podkreślając niekonwencjonalne wymagania budowniczych. Chodziło o pominięcie w procesie montażu konstrukcji złożonej z dwóch rur średnicy 1.3 m, o ścianach grubości 90 mm, stanowiących wycinek paraboli, z punktem wierzchołkowym usytuowanym na wysokości 40 m nad gruntem, montażu próbnego. W miejsce tej, dość kosztownej czynności, zostali wprowadzeni na plac budowy geodeci ze swoimi umiejętnościami „zagospodarowywania przestrzeni”.

Geodeci Pomorza i Kujaw świętują jubileusz swojej organizacji

Drugiego września 2016 roku Stowarzyszenie Geodetów Polskich w Bydgoszczy rozpoczęło świętować czas jubileuszu siedemdziesięciolecia swojej działalności na Kujawach i Pomorzu. Spotkanie w sali konferencyjnej Urzędu Wojewódzkiego w Bydgoszczy zgromadziło wiele pokoleń geodetów regionu. Na doniosłość tego wydarzenia wskazuje obecność wśród świętujących osób profesorów uczelni geodezyjnych, wywodzących się z bydgoskiego środowiska. Byli z nami przedstawiciele władz województwa, miasta i powiatu, kierownictwo i nauczyciele szkoły geodezyjnej ze swoimi wychowankami. Liczne grono znakomitych w zawodzie geodetów. Splendoru wydarzeniu dodawała obecność naszych nestorów, a także geodetów z zaprzyjaźnionych oddziałów oraz osób z przyjaznych stowarzyszeń.

Jubileuszowe spotkanie było okazją do pokazania dobrych dokonań w zawodzie i organizacji regionu oraz uhonorowania osób, które wniosły wiele energii, zapała i wysiłku w skuteczne funkcjonowanie Stowarzyszenia Geodetów Polskich w Bydgoszczy i Toruniu, także wyróżnienia osób „za nienaganną służbę”. Uroczystość rozpoczął hymn państwowy w wykonaniu orkiestry dętej Zespołu Szkół Budowlanych w Bydgoszczy. Muzyka tego zespołu umilała czas świętowania.



Nestorzy bydgoskiej geodezji Jerzy Lenczewski, Zdzisław Dąbrowski, między nimi Stanisław Barłóg;



Prezes SGP w Bydgoszczy otwierający uroczystość

Przybyłych na uroczyste spotkanie powitał Prezes Stowarzyszenia Geodetów Polskich w Bydgoszczy *Bolesław Krystowczyk*, który w wystąpieniu wprowadzającym powiedział, że „*motywem przewodnim uroczystości jest siedemdziesięciolecie Oddziału Stowarzyszenia Geodetów Polskich na Kujawach i Pomorzu*”, jednak formułę obchodów postanowiono poszerzyć, co wyraża się w nazwie: „*Jubileusz Geodezji i siedemdziesięciolecie Stowarzyszenia Geodetów Polskich na Kujawach i Pomorzu*”.



Prezydium uroczystości, od prawej Hieronim Czarnowski, Stanisław Cegielski, Bolesław Krystowczyk, Bronisław Węglarz, Bolesław Cieszyński, Henryk Siuda, przemawia Jerzy Szwanowski

Na spotkaniu gościli: Józef Ramlau Wicewojewoda Kujawsko-Pomorski; Anna Mackiewicz Zastępca

Prezydenta Bydgoszczy; Wojciech Porzych Starosta Bydgoski; Zbigniew Jaszczuk Starosta Żniński; Stanisław Cegielski Prezes SGP; Robert Cieszyński Wojewódzki Inspektor Nadzoru Geodezyjnego i Kartograficznego; Ludmiła Pietrzak Redaktor Naczelny miesięcznika „Przegląd Geodezyjny”; prof. Marcin Barlik doktor h.c. Uniwersytetu Rolniczego w Krakowie; prof. Ryszard Żróbek; prof. Edward Kujawski; Magdalena Popielewska Dyrektor Zespołu Szkół Budowlanych w Bydgoszczy; Joanna Grzesiak Prezesa Stowarzyszenia Rzeczoznawców Majątkowych w Bydgoszczy; Bożena Tabisz Prezes SGP we Wrocławiu; Bolesław Cieszyński Prezes SGP w Toruniu.



Odnaczenia, medale NOT Bolesławowi Krystowczykowi, Henrykowi Siudzie, Zbigniewowi Jaszczukowi, Jarosławowi Kaszewskiemu, Krzysztofowi Narewskiemu wręcza Stanisław Cegielski

Wystąpienie Prezesa kończyły słowa: „Witam Geodetki i Geodetów, przedsiębiorców, pracowników administracji geodezyjnej, sponsorów. Witam emerytów, którzy współtworzyli historię, witam studentów i uczniów, którzy będą zapisywali nowe karty geodezyjnych dziejów. Witam Państwa serdecznie”



Stanisławowi Wilińskiemu Medal Starosty Bydgoskiego wręcza Józef Ramlau;

Odnaczeni medalem złotym „Za długoletnią Służbę”: Jerzy Szwankowski, Ewa Zygmunt-Lorbiecka, Maria Zaroda, Zofia Majewska, Jan Madziarski, Regina Lewandowska, Danuta Kosieniak, Wioleta Emerle


Rys historyczny aktywności geodetów w naszym regionie wygłosił Jerzy Szwankowski, zaś o współczesnych problemach geodezji w województwie mówił Robert Cieszyński.

Osobom wyróżnionym wręczono odznaczenia, medale i odznaki honorowe SGP i NOT.

Dopełnieniem uroczystości była sesja popularno-naukowa, podczas której profesorowie Marcin Barlik, Ryszard Żróbek oraz Ryszard Preuss, mający swoje zawodowe korzenie w Bydgoszczy, przedstawili wybrane zagadnienia z obszaru geodezji wyższej, szacowania nieruchomości i fotogrametrii.

Poniżej: Stanisław Cegielski, Henryk Siuda;

Ryszard Krzyżanowski, Ryszard Cieszyński





Bolesław Cieszyński, Bronisław Węglarz, Robert Cieszyński, Stanisław Cegielski;



Wojciech Porzych Starosta Bydgoski, Zbigniew Jaszczuk Starosta Żniński

Drugą część uroczystości, o bardziej luźnym, towarzyskim charakterze stanowiło spotkanie geodetów, rozpoczęte po zakończonej uroczystości w Urzędzie, a trwające do niedzieli czwartego września w ośrodku wypoczynkowym w Pieczyskach nad Jeziorem Koronowskim. Przybyłych powitał i dał sygnał do rozpoczęcia świętowania Stanisław Gliszczyński Burmistrz Koronowa.

Turniej piłki nożnej geodetów Pomorza i Kujaw

Po wielu, wielu latach geodeci Pomorza i Kujaw ponownie spotkali się, aby rozegrać turniej piłkarski. Do zawodów organizowanych przez Stowarzyszenia Geodetów Polskich w Bydgoszczy stanęło ponad siedemdziesięciu pracujących w wykonawstwie i administracji samorządowej geodetów, skupionych w ośmiu drużynach.

Turniej rozegrano w dniu 12 kwietnia 2014 roku. Uroczystego otwarcia zawodów dokonał wiceprezesa SGP w Bydgoszczy Henryk Siuda.

Zwycięzcą turnieju została drużyna „*Ponad podziałami*” z Bydgoszczy w składzie: Waldemar Saj, Mikołaj Słupicki, Tomasz Zaborowski, Artur Radtke, Tomasz Mrozik, Przemysław Bukowski.



Najmłodszy zawodnik turnieju Piotruś Wnuk oczekuje na podanie ...



Członkom drużyny „*GEO-AR team*”, która w turnieju zajęła trzecie miejsce medale wręcza Henryk Siuda;



Waldemar Saj z najmłodszym kibicem zwycięskiej drużyny

Sportowa impreza miała charakter pikniku rodzinnego. Rodziny zawodników najgoręcej dopingowały swoich piłkarzy, którzy grali z wielką ofiarnością.

Kolejny turniej piłkarski rozegrano w dniu 25 kwietnia 2015 roku. Rozgrywane zawody, mimo zaciętej

rywalizacji, miały bardzo przyjazny przebieg i odbywały się w piknikowej atmosferze. Pomagała w tym pogoda, ale przede wszystkim licznie przybyli kibice.



Poniżej: Henryk Siuda dekoruje medalem najmłodszego uczestnika turnieju ...;



Zwycięska drużyna i jej najmłodszy zawodnik ...

Mecz finałowy wygrała drużyna „Nie Zniszczalni”. Zwycięzców wyróżnił Henryk Siuda.

Podnoszenie kwalifikacji zawodowych

Stowarzyszenie Geodetów Polskich w Bydgoszczy w swoich działaniach podejmowało sprawę szkoleń mających na uwadze podnoszenie kwalifikacji zawodowych. Tematyka szkoleń wynikała z potrzeby uzyskiwania fachowych umiejętności, mających na celu lepszą obsługę potrzeb projektantów na mapy, które pozwolą im na bardziej racjonalne proponowanie rozwiązań zagospodarowujących otaczającą nas przestrzeń. Służyły temu otwarte spotkania seminaryjne geodetów z architektami, pracownikami biur projektowych i przedstawicielami wydziałów gospodarki przestrzennej. Stowarzyszenie dbało też, aby zmiany zachodzące w prawie obowiązującym geodetów, były udostępniane i upowszechniane wśród zainteresowanych. Nowe obszary aktywności i nowe technologie stanowiły powód do zainteresowania geodetów regionu udziałem w szkoleniach. Trud prowadzenia szkoleń był oparty na wysiłku i pełnej znajomości rzeczy miejscowych fachowców, ale nie stroniłmy od wykładowców spoza regionu.

Informacje o prowadzonych szkoleniach przed dwutysięcznym rokiem mają formę bardzo ogólną, bowiem nie dysponujemy dokumentacją szczegółowo opisującą ich treść i przebieg, natomiast poniżej omówiono tematykę ostatnio przeprowadzonych szkoleń.



Romuald Kosieniak, Wojciech Gulewicz, Sławomir Wnuk;



Zofia Majewska

W kwietniu, w latach 1996 i 1997, odbyły się szkolenia połączone z prezentacją programu C-Geo oraz pakietu obliczeń geodezyjnych, kartowania i wykreślenia mapy przy użyciu drukarki.

W październiku 2000 roku podjęto pierwsze kroki w celu wdrożenia, w naszym województwie, programu komputerowego „EWID-2000”. Trudności pokonywano na kolejnych szkoleniach i program został dość szeroko przyjęty do prowadzenia ewidencji gruntów i budynków, zarówno w formie opisowej jak i graficznej.

W dniu 4 listopada 2002 roku odbyło się seminarium poświęcone omówieniu niektórych aspektów

powstawania i tworzenia danych geodezyjnych, niezbędnych do uruchomienia systemu rejestracji i aktualizacji gospodarstw rolnych i zwierząt gospodarskich (AICS). Omawiano zagadnienia związane z przygotowaniem mapy ewidencyjnej na potrzeby systemu AICS, funkcjonowanie systemu i wymagania stawiane danym geodezyjnym na jego potrzeby. Poszczególne zagadnienia referowali Karol Bogaczyk, Henryk Siuda, Stanisław Barłóg. Kwestie prawne i szczegółowe wymagania systemu były przedmiotem kolejnych spotkań seminaryjnych, w dniach: 2 lutego i w 5 kwietnia 2004 roku.



Hieronim Czarnowski, Tadeusz Podowski;



Jarosław Kaszewski

W dniu 14 czerwca 2004 roku seminarium „*geodezyjne podziały nieruchomości w zgodzie z przepisami znowelizowanej ustawy o gospodarce nieruchomościami*” poprowadził Karol Bogaczyk Wojewódzki Inspektor Nadzoru Geodezyjnego i Kartograficznego. Spotkanie pozwoliło na przedyskutowanie takich kwestii, jak: dostęp działki do drogi; wykonywanie podziału w przypadku braku miejscowego planu zagospodarowania przestrzennego; prowadzenie podziału nieruchomości o nieuregulowanym stanie prawnym.



Wykład prowadzi Robert Bryła, obok Robert Cieszyński;



Grażyna Przybyszewska, Urszula Tomczak

W dniu 8 listopada 2004 roku Janusz Kluczyński wygłosił prelekcję na temat państwowego systemu odniesień przestrzennych. W części szczegółowej wystąpienia zostały omówione praktyczne aspekty przeliczania współrzędnych z układów lokalnych na obowiązujący w służbie cywilnej układ współrzędnych płaskich prostokątnych 2000.

Problematyka podziałów nieruchomości w świetle obowiązujących unormowań prawnych, zawartych w ustawie o gospodarce nieruchomościami i przepisach szczegółowych, była przedmiotem seminarium, jakie odbyło się w dniu 7 marca 2005 roku. Poprowadził je Karol Bogaczyk. Omawiano szczegółowo sposób i tryb dokonywania podziałów nieruchomości, w tym przyjęcie granic dzielonej nieruchomości.

Seminarium „*technika RTK i wykorzystanie stacji referencyjnych GPS*” (w dniu 9 maja 2005 roku); „*aktywna rola geodety przy korygowaniu deformacji maszyn i konstrukcji*” (w dniu 5 czerwca 2006 roku); „*nowe narzędzia programowania w systemie C-Geo*” (w dniu 13 czerwca 2005 roku) odbywały się podczas Bydgoskich Dni Techniki i zostały opisane w innym miejscu.

Seminarium w dniu 10 lipca 2006 roku stanowiło podsumowanie prowadzonej w środowisku geodetów bydgoskich dyskusji, która wskazywała na potrzebę opracowania zasad wznawiania znaków

granicznych, jakie miały być wprowadzone do praktyki w regionie. Projekt dokumentu opracował i przedstawił Stanisław Marcin Wiliński. Dokument w pełni uwzględniał przepisy art. 39 ustawy *Prawo geodezyjne i kartograficzne* oraz *Kodeksu cywilnego*. Dyskusja nad projektem dokumentu nie wniosła zastrzeżeń co do jego treści i formy. Opracowania przykładowych dokumentów, zawierających opis przebiegu wykonywanych czynności podjął się Stanisław Górnikiewicz.

Seminarium na temat relacji jakie zachodzą między wykonawcą prac geodezyjnych a pracownikami ośrodka dokumentacji geodezyjnej i kartograficznej, jakie odbyło się w dniu 2 października 2006 roku było dziełem geodetów bydgoskich i toruńskich. Wprowadzenia do problematyki seminarium, która polega na omówieniu unormowań prawnych, jak też polemicznej oceny relacji między wykonawcą prac, a ośrodkiem dokumentacji geodezyjnej dokonali Karol Bogaczyk i Bolesław Cieszyński. Jeden z wniosków podsumowujących dyskusję sformułowano tak: *„Pilnego rozstrzygnięcia domaga się wprowadzenie do ośrodka osoby kontrolującej zdawane materiały, bowiem wielu geodetów pracuje źle; wadliwie wykonana praca, jeśli została przyjęta do zasobu, będzie utrudniać pracę innym i dochodzenie do prawdy; kierujący ośrodkiem winni wzmocnić swoje oddziaływanie na starostów, aby uzyskać od nich środki na dodatkową kontrolę prac”*.



... pracownicy geodezyjnej administracji samorządowej województwa kujawsko-pomorskiego na szkoleniu w Pieczyskach (2010 rok) ...

Trzydniowe szkolenie (na przełomie sierpnia i września 2010 roku), którego tematem były pomiary z wykorzystaniem systemu stacji referencyjnych *ASG-EUPOS*, dało pracownikom administracji samorządowej możliwość poznania sposobu wykonywania pomiarów oraz zasad dokumentowania wyników i kontroli materiałów, które winny być przekazane do zasobu geodezyjnego. Szkolenie prowadził Radosław Baryła pracownik naukowy Uniwersytetu Warmińsko-Mazurskiego w Olsztynie oraz Artur Oruba i Szymon Wojda z GUGiK.



Ludmila Pietrzak pośród uczestniczących w szkoleniu

Seminarium „zamiast próbnego montażu – geodeta”, w dniu 4 czerwca 2012 roku, miało za temat wykonywanie obsługi geodezyjnej montażu konstrukcji nośnej zadaszenia Opery Leśnej w Sopocie, a poprowadził je Bolesław Krystowczyk. Istotą tej pracy było pominięcie montażu próbnego wznoszonej konstrukcji, złożonej z dwóch rur stalowych, montowanych z odcinków, składających się na dwa odcinki paraboli.



Na szkoleniu w dniu 25 maja 2016 roku, od prawej Tadeusz Olszewski, Elżbieta Olszewska, Małgorzata Szymańska; Bolesław Krystowczyk, za nim Maciej Lewandowski
Szkolenie geodetów pracujących w administracji, jakie odbyło się w dniach 19-21 września 2012 roku, poprowadzili przedstawiciele GUGiK Grażyna Skołbania i Wiesław Graszka. Przedmiot szkolenia stanowiły zmiany wprowadzone w przepisach regulujących postępowanie w pracach geodezyjnych.



Po egzaminach w dniach 12 i 13 listopada 2010 roku w Bydgoszczy, na wspólnej fotografii geodeci, którzy potwierdzili swoje kwalifikacje, członkowie zespołu egzaminacyjnego, któremu przewodził Eugeniusz Tes oraz organizatorzy ...

W dniu 3 grudnia 2012 roku odbyło się spotkanie konsultacyjno-szkoleniowe geodetów regionu, a jego przedmiotem były wymogi stawiane dokumentacji potwierdzającej wykonane prace geodezyjne. Prowadzący spotkanie, Henryk Siuda uznał, że rozporządzenie o standardach w geodezji obowiązuje. Wykonawcy wypowiadali swoje wątpliwości i rozterki, a po dyskusji wskazali na potrzebę „spotkań przedstawicieli służby geodezyjnej szczebla wojewódzkiego i powiatowego; nie rzadziej jak co pół roku”.

W dniu 1 czerwca 2013 r. przeprowadzono szkolenie na temat wymogów zawartych w rozporządzeniu z dnia 9 listopada 2011 roku w sprawie standardów technicznych w geodezji. Wątpliwości wyjaśniał specjalista GUGiK Witold Radzio.

W dniu 1 grudnia 2014 roku miało miejsce spotkanie środowiskowe bydgoskich geodetów. Dyskusja obejmowała pewne aspekty świadczenia usług z zakresu ewidencji gruntów i budynków.

W dniu 25 maja 2016 roku w bydgoskim Collegium Medicum Ludmiła Pietrzak, którą powitał Prezes Bolesław Krystowczyk, poprowadziła szkolenie na aktualne tematy, wynikające z nowych uregulowań w prawie obowiązującym geodetów. Przedmiotem szkolenia były trzy grupy zagadnień, które wiążą się z podziałami nieruchomości: zmiany w ewidencji gruntów i budynków po 11 stycznia 2016; podziały w trybie ustawy o gospodarce nieruchomościami; nowe zasady podziałów nieruchomości rolnych i ich obrót, w świetle znowelizowanej ustawy o kształtowaniu ustroju rolnego.

Na pytania i wątpliwości, w sposób wyczerpujący, odpowiadała prowadząca wykład, w którym udział wzięło siedemdziesiąt siedem osób.

Szkolenia poprzedzające egzamin na uprawnienia zawodowe dotyczyły zagadnień technicznych, prawa i administracji. Organizatorem szkoleń był Bronisław Węglarz. Wśród osób prowadzących zajęcia byli: Karol Bogaczyk, Stanisław Barłóg, Romuald Gill, Romuald Kosieniak, Hieronim Krajewski, Bronisław Węglarz, Stanisław Marcin Wiliński, Andrzej Witenberg, Jerzy Wróblewski. W pracy zespołów prowadzących postępowanie kwalifikacyjne na uzyskanie uprawnień zawodowych w dziedzinie geodezji i kartografii uczestniczyli: Stanisław Barłóg, Karol Bogaczyk, Henryk Siuda, Bronisław Węglarz, Stanisław Marcin Wiliński. Zajęcia były organizowane w kolejnych latach od 1995 do 1999, następnie w latach 2001-2003, 2005, 2006, 2009, 2010. W zajęciach przygotowujących do egzaminów na uprawnienia zawodowe uczestniczyło 550 osób.

Świętowanie jubileuszu osiemdziesięciolatek

Prezydium bydgoskiego oddziału SGP świętowało osiemdziesiąte urodziny zasłużonych dla organizacji i środowiska geodezyjnego członków. W dniu 17 listopada 2014 roku honorowano Stanisława Marcina Wilińskiego. W spotkaniu uczestniczyli członkowie Prezydium Zarządu Głównego Stanisław Cegielski i Ludmiła Pietrzak.



Stanisław Marcin Wiliński;



Pamiątkowa fotografia z Jubilatą, stoją od lewej Bolesław Krystowczyk, prof. Jan Kempa, Arkadiusz Warda, Jarosław Kaszewski, Henryk Siuda, Joanna Gęsikowska, Beata Startek, Magdalena Popielewska, Zenon Miętkiewicz

Osiemdziesięcioleciu urodzin prof. Edwarda Kujawskiego był poświęcony wieczór 6 października 2017 roku. Spotkanie miało charakter mocno nauczycielski, za sprawą przedstawicieli Szkoły Budowlanej, Uniwersytetu Technologiczno-Przyrodniczego oraz Kujawsko-Pomorskiej Szkoły Wyższej.

Uczniowie technikum geodezyjnego w zmaganiach olimpijskich

Uczniowie Zespołu Szkół Budowlanych w Bydgoszczy po raz pierwszy uczestniczyli w Olimpiadzie Wiedzy Geodezyjnej i Kartograficznej w roku 2010. Drużyna złożona z uczniów klas trzecich – Kamil Ziółkowski, Natalia Andrzejczak, Piotr Zagozdan w konkursie drużynowym zajęła drugie miejsce. Indywidualnie Kamil Ziółkowski był czwarty. W następnym roku ten zespół zajął trzecie miejsce w konkursie drużynowym, zaś Kamil Ziółkowski był drugi.



Na spotkaniu, w dniu 28 kwietnia 2014 roku olimpijczyków z prezesem SGP, Agnieszka Roseker, Adam Chrostowski, Bartosz Pempuś, Bolesław Krystowczyk, Mariusz Urbański, Beata Startek, Anna Świercz-Prusiecka, w tle rodzice Mariusza Urbańskiego



Komisja rozpoczyna pracę: prof. Zofia Więckowicz, prof. Janusz Walo, Jakub Szczepański, prof. Andrzej Pachuta, Adam Boroń, prof. Maria Mrówczyńska
Poniżej: Goście uroczystości: Jadwiga Zagert, Ewa Wysocka, Stanisław Śliwka, Robert Cieszyński, Stanisław Cegielski, Bolesław Krystowczyk, Andrzej Szymczak

