




***Na Zmartwychwstanie
Chrystusa
składamy serdeczne
życzenia
radosnego przeżywania
tego szczególnego
wydarzenia***

Prezydium SGP w Bydgoszczy





... różności krokusowe kwietnia 2018 ...



Z pracy Zarządu Oddziału

Zebranie Prezydium Stowarzyszenia Geodetów Polskich w Bydgoszczy

W dniu 9 kwietnia 2018 roku odbyło się zebranie Prezydium Stowarzyszenia Geodetów Polskich w Bydgoszczy. Prezes *Bolesław Krystowczyk* powitał przybyłych i wyraził osobisty zawód, wynikający z nieobecności na spotkaniu reprezentacji Stowarzyszenia Geodetów Polskich w Toruniu. A spotkanie to miało pozwolić na ocenę planowanych w tym roku zadań, które są ważne dla obu oddziałów.



Prof. Edward Kujawski, Joanna Gęsikowska, Bolesław Krystowczyk;
Poniżej: Krzysztof Narewski;



Tomasz Olszewski

Jacek Gezela



Jako główny temat debaty zaproponował przekazanie informacji o sprawach omawianych na zebraniu Zarządu Głównego SGP w dniu 5 kwietnia 2018 roku oraz przedłożenie uwag o stanie zaawansowania przygotowań do seminarium w dniu 14 kwietnia 2018 roku.



Maria Gadomska, Ryszard Krzyżanowski, Henryk Siuda, Jerzy Chylewski, Ewa Danielewska;



Prezes Bolesław Krystowczyk *otwierający zebranie*

W zebraniu uczestniczyli: Robert Cieszyński, Stanisław Marcin Wiliński, Bolesław Krystowczyk, Henryk Siuda, Jerzy Chylewski, Ryszard Krzyżanowski, Joanna Gęsikowska, Maria Gadomska, Beata Startek, Tomasz Olszewski, Krzysztof Narewski, Maciej Lewandowski, prof. Edward Kujawski.



Beata Startek;



Ryszard Krzyżanowski, Jacek Gezeła

Pożegnanie Profesora Marcina Barlika

Prezes *Bolesław Krystowczyk* poinformował o przebiegu uroczystości pogrzebowej, w dniu 4 kwietnia 2018 roku w Warszawie, Prof. Marcina Barlika, bydgoszczanina, absolwenta bydgoskiego Technikum Geodezyjnego, pracownika naukowego Politechniki Warszawskiej. W ceremoniale pogrzebowym uczestniczyli bardzo licznie znakomici ludzie geodezji, z członkami Prezydium Zarządu Głównego SGP. Miejscem spoczynku zmarłego jest cmentarz wilanowski.

Bolesław Krystowczyk uczestnicząc w uroczystości pogrzebowej złożył na grobie Profesora, w imieniu geodetów bydgoskich, wiązanek kwiatów, a najbliższemu zmarłego złożył kondolencje.

Warto przypomnieć, że prof. Marcin Barlik, swoją obecnością i wygłoszeniem wykładu z zakresu

geodezyjnych pomiarów podstawowych, w dniu drugiego września 2016 roku, uświetnił świętowanie jubileuszu siedemdziesięciolecia Stowarzyszenia Geodetów Polskich w Bydgoszczy.



Prof. Edward Kujawski, Bolesław Krystowczyk, Krzysztof Narewski, Tomasz Olszewski, Beata Startek, Maria Gadomska, Henryk Siuda, Jerzy Chylewski

Co było na zebraniu Zarządu Głównego SGP

Uczestniczący w zebraniu Zarządu Głównego Stowarzyszenia Geodetów Polskich, w dniu 5 kwietnia 2018 roku, prezes *Bolesław Krystowczyk* przywołał następujące kwestie, które stanowiły przedmiot obrad. Sporo miejsca i czasu zajęła kwestia, którą mówca określił jako konflikt urzędnik-działacz. Jest to kwestia wynika z przepisów prawa, mówiących, że urzędnik nie może pełnić społecznych funkcji, które są związane z podejmowaniem decyzji finansowych w organizacji.



Robert Cieszyński, Jacek Gezela, Beata Startek, Maria Gadomska;



Tomasz Olszewski

Jako przykład niezgodny z prawem może posłużyć sytuacja, w której geodeta powiatowy podejmuje się obowiązków prezesa oddziału Stowarzyszenia Geodetów Polskich. W oddziale bydgoskim SGP ta kwestia była rozważana przed pięć laty, za sprawą *Roberta Cieszyńskiego*, i wtedy *Henryk Siuda*, mimo wielu zalet jako kandydat do pełnienia funkcji prezesa nie podjął się jej, ale pozostał w Zarządzie Oddziału jako ważny członek tego organu.

W niektórych oddziałach i w Zarządzie Głównym naszej organizacji nie wzięto wystarczająco mocno tej normy prawnej pod uwagę, nawet podczas wyborów do władz na kadencję 2017-2021. Obecnie nie można nadal uchylać tym wymogom, sformułowanym w ustawie z dnia 21 sierpnia 1997 roku *o ograniczeniu prowadzenia działalności gospodarczej przez osoby pełniące funkcje publiczne* i projektu ustawy *o jawności życia publicznego*. Dlatego na ostatnim zebraniu Zarząd Główny wziął mocno pod uwagę potrzebę naprawienia błędu. Zdecydowany krok zrobiła Alicja Meusz Wojewódzki Inspektor Nadzoru Geodezyjnego i Kartograficznego we Wrocławiu, składając rezygnację z funkcji członka Zarządu Głównego, pełnioną po wyborach na obecną kadencję.



Bolesław Krystowczyk, Krzysztof Narewski, Tomasz Olszewski, Bożena Żarna, Maciej Lewandowski
Poniżej: Prof. Edward Kujawski;

Maciej Lewandowski



Aby Stowarzyszenie uwolnić od tej niekomfortowej sytuacji, bo dotyczy ona prezesów oddziałów i członków wybranych do Zarządu Głównego, Prezydium dało pod rozwagę dwie sugestie pozwalające na wyjście z niej. Pierwsza propozycja, to wprowadzenie do statutu Stowarzyszenia zmian, które by dostosowały jego zapisy do wymogów prawa w zakresie gospodarowania środkami finansowymi przez naszą organizację. Druga sugestia sprowadza się do „wyprowadzenia” gospodarki finansowej poza struktury Stowarzyszenia, co jest równoznaczne z dodatkowymi kosztami.



Joanna Gęsikowska;



Robert Cieszyński



Bolesław Krystowczyk;



Krzysztof Narewski

Zebrany został zaprezentowany internetowy program ułatwiający zachowanie dyskrecji z danymi

osobowymi (RODO – regulacje o ochronie danych osobowych) członków naszego oddziału. Zachęca się oddziały, aby program ten zastosowały u siebie, przy czym miesięczne jego wykorzystywanie to kwota sześciuset złotych. Prezes *Krystowczyk* nie wyraził zgody na zainstalowanie tego programu u nas, bowiem ma „*on chronić listy nazwisk, adresy i numery telefonów naszych członków, przed czym*”?



Jacek Gezela, Beata Startek, Maria Gadomska, Henryk Siuda, *po prawej* Tomasz Olszewski

Dodał: na spotkaniach członków Zarządu Głównego „*nie ma nic dla geodetów, a międlimy sprawy dla nas bez znaczenia*”.



Od prawej: Tomasz Olszewski, Krzysztof Narewski, Bolesław Krystowczyk, Joanna Gęsikowska, prof. Edward Kujawski, Maria Gadomska

W nawiązaniu do przedsięwziętego na dzień 14 kwietnia 2018 roku seminarium *Bolesław Krystowczyk* stwierdził, że „*Warszawa robi takie samo szkolenie jak nasze za 850 złotych, gdy tymczasem my nie obciążamy uczestników spotkania żadnymi kosztami*”.

Zarząd Główny wysłuchał opinii Głównej Komisji Rewizyjnej na temat wykonania budżetu w roku 2017 i planów finansowych Stowarzyszenia Geodetów Polskich oraz Zespołu Rzeczoznawców SGP na 2018 rok, po czym zatwierdził plany finansowe na rok 2018.



Prof. Edward Kujawski, Joanna Gęsikowska, Bolesław Krystowczyk;



Ewa Danielewska

Zarząd Główny przyjął rezygnację Włodzimierza Kędziory z pełnienia funkcji Sekretarza Generalnego SGP i powierzył te obowiązki Barbarze Kosińskiej.



Bolesław Krystowczyk;



Bożena Żarna

Zebranie Zarządu Głównego użyczyło gościny konkursowi na najlepsze prace dyplomowe 2016/2017. Wydarzenie organizowane cyklicznie przez Stowarzyszenie Geodetów Polskich oraz Główny Urząd

Geodezji i Kartografii jest wspierane materialnie przez ważne krajowe firmy geodezyjne (nagrody dla laureatów): Hexagon Safety&Infrastructure, WAPDECO Przedsiębiorstwo Usług Consultingowych, MGGP Aero, MGGP Grupa MGGP, Wektor.



Maria Gadomska, Jerzy Chylewski, Ewa Danielewska;



Tomasz Olszewski

W kategorii prac magisterskich pierwsze miejsce zajęła praca zatytułowana „Opracowanie serwisu internetowego do wizualizacji rezultatów walidacji orbit satelitów multi-GNSS z wykorzystaniem danych SLR” Radosława Jacka Zajdela z Wydziału Inżynierii Kształtowania Środowiska i Geodezji Uniwersytetu Przyrodniczego we Wrocławiu, opracowana pod kierunkiem dr hab. Krzysztofa Sońnicy.

Poniżej: Joanna Gęsikowska, Bolesław Krystowczyk



W kategorii prace inżynierskich za najlepszą została uznana praca pod tytułem „*Wpływ parametrów nalotu i warunków wyrównania bloku zdjęć niskopułapowych pozyskanych kamerą typu Rolling Shutter*” wykonana przez Mateusza Bieleckiego pod kierunkiem dr hab. Zdzisława Kurczyńskiego.



Bożena Żarna;



Jacek Gezela

Przedmiotem zainteresowania uczestników obrad były kwestie wiążące się ze świętowaniem setnej rocznicy powstania Stowarzyszenia Geodetów Polskich. Wiele spraw organizacyjnych jest całkowicie załatwionych: Msza święta w kościele Św. Krzyża sprawowana przez kardynała Kazimierza Nycza; uroczystość jubileuszowa w budynku NOT przy ulicy Czackiego 3/5, tam też, na zakończenie święta bal stulecia.

Poniżej: Robert Cieszyński;

Prof. Edward Kujawski



Co do okolicznościowej publikacji przybliżającej dzieje Stowarzyszenia w stuleciu, to zaistniały pewne niekonsekwencje, wynikające ze zmiany spojrzenia na jej kształt i zawartość treściową książki. Podany przez oddział gdański SGP zarys opracowania zawierający zapis stuletnich dziejów poszczególnych oddziałów nie jest aprobowany przez prezesa Janusza Walo. Przypomnił on, że wcześniejsze działania Stowarzyszenia, do roku 1994, zostały przedstawione w dwóch tomach, a wobec tego warto skupić się na opisie działalności w ostatnim ćwierćwieczu i taki materiał potraktować jako zawartość trzeciego tomu dziejów naszej organizacji. A na jubileuszowe obchody można by przygotować „*coś niezbyt obszernego, obrazującego działalność organizacji społeczno-zawodowych geodetów w czasie od odzyskania przez Polskę niepodległości roku 1918 do 2018*”.



Maciej Lewandowski;



Beata Startek, Maria Gadomska

Prezes *Bolesław Krystowczyk* poinformował o opracowaniu w bydgoskim oddziale materiałów zgodnie z sugestią zawartą w propozycji gdańskiej. Nasze opracowanie obejmuje cały czas działalności naszego oddziału, po rok bieżący i jak się okazało, jest to jedyne kompletne opracowanie, które zaprezentowano na zebraniu Zarządu Głównego. Po wymianie zdań uznano, że oddziały winny skupić swoją uwagę i wysiłek na opisanu działalności organizacji po roku 1994. Wspomniane opracowanie „*przekrojowe*” stulecia Stowarzyszenia Geodetów Polskich wykona zespół istniejący przy Zarządzie Głównym.

Poniżej: Henryk Siuda, Jerzy Chylewski, Ryszard Krzyżanowski;

Jacek Gezela



Oczekiwanie wobec oddziału bydgoskiego sprowadza się do przygotowania materiałów ilustrujących działalność Stowarzyszenia w ostatnim ćwierćwieczu. Materiały, mogą zawierać zdjęcia ilustrujące opisywane wydarzenia, powinny zmieścić się na szesnastu stronach maszynopisu. „*To zadanie, tak jak i wcześniejsze opracowanie, będzie powstawać dzięki pracy Stanisława Marcina Wilińskiego*”.



Maciej Lewandowski;
Poniżej: Bolesław Krystowczyk;



Prof. Edward Kujawski
Tomasz Olszewski



Do udziału w obradach Zarządu Głównego zostali zaproszeni i skorzystali z tego Marcin Wójtowicz pełniący obowiązki Głównego Geodety Kraju i Bartłomiej Stecki Zastępca Dyrektora Departamentu Architektury, Budownictwa i Geodezji Ministerstwa Inwestycji i Rozwoju. Obaj panowie dziękowali za możliwość uczestniczenia w obradach reprezentatywnego grona geodetów, jednak „o sprawach istotnych dla geodetów panowie nic nie powiedzieli”.



Maria Gadomska, Henryk Siuda;
Poniżej: Robert Cieszyński, Jacek Gezela, Beata Startek, Henryk Siuda



Bolesław Krystowczyk



Ocena stanu przygotowań do seminarium w dniu 14 kwietnia 2018 roku

Prezes *Bolesław Krystowczyk* poinformował, że w jego ocenie stan przygotowań do poprowadzenia seminarium, w dniu 14 kwietnia bieżącego roku, jest zadowalający. Uczestniczący w obradach *Jacek Gezela* przyznał, że swoje wystąpienie traktuje jako ważne, bo wskazuje jak wykonujący prace i usługi geodezyjne radzą sobie z przepisami prawa, zwłaszcza nowymi.



Beata Startek;



Maciej Lewandowski



Ewa Danielewska;




Henryk Siuda

Frekwencja na seminarium powinna być zadowalająca. *Henryk Siuda* poinformował, że swój udział w spotkaniu zgłosiło dotąd 60 osób. Zarząd Oddziału w Toruniu informował o wysłaniu zaproszeń na seminarium do stu sześćdziesięciu geodetów.

Bolesław Krystowczyk poinformował, że seminarium odbędzie się w innym miejscu niż to, które było podane wcześniej. Spotykamy się w sali 301 Kujawsko-Pomorskiej Szkoły Wyższej w Bydgoszczy, przy ulicy Piotrowskiego nr 12-14.



Prof. Edward Kujawski;
Poniżej: Jacek Gezela, Beata Startek, Maria Gadomska, Henryk Siuda



Jerzy Chylewski



Wyróżnienie osób zaangażowanych w działalność stowarzyszeniową

Prezes *Bolesław Krystowczyk* uznał, że świętowanie jubileuszu stanowi dobrą okazję do uhonorowania zaangażowanych w pracę społeczną na rzecz Stowarzyszenia i środowiska zawodowego geodetów, ale obecnie nie ma warunków sprzyjających składaniu wniosków o odznaczenia państwowe. Pojawiają się także wątpliwości odnośnie do odznaczenia resortowego, bowiem zmiany podporządkowujące geodezję nowemu ministerstwu hamuje procedurę nadawania odznaczenia.



Ewa Danielewska;




Ryszard Krzyżanowski

Prezydium Zarządu Głównego wskazuje na możliwość szerszego wnioskowania o wyróżnienia osób czynnych w działalności bieżącej odznaczeniami stowarzyszeniowymi i NOT-owskimi.

Poniżej: Jerzy Chylewski, Bożena Żarna, Ryszard Krzyżanowski;

Henryk Siuda



Robert Cieszyński zauważył, że o medal „Za zasługi dla geodezji i kartografii” warto wnioskować, bo po pewnym czasie, gdy ukaże się rozporządzenie wykonawcze, minister sprawę załatwi pozytywnie.



Joanna Gęsikowska;



Beata Startek, Maria Gadomska

Sprawy różne i wolne wnioski

Beata Startek złożyła zwięzłą relację z udziału uczniów Zespołu Szkół Budowlanych w konkursie finałowym Olimpiady Wiedzy Geodezyjnej i Kartograficznej w Lublinie. Zespół, w którego skład weszły: Patrycja Lasota, Małgorzata Sikorska, Julia Zielińska zajął drużynowo piąte miejsce.



Bolesław Krystowczyk;



Henryk Siuda, w głębi Maria Gadomska

Małgorzata Sikorska jest laureatką pierwszego miejsca, a Patrycja Lasota finalistką piątego miejsca.



Bolesław Krystowczyk;



Jacek Gezela

Robert Cieszyński poinformował, że w Inspektoracie Nadzoru Geodezyjnego i Kartograficznego została opracowana opinia do projektowanych zmian w ustawie *Prawo budowlane*. Projektowane przepisy zmierzają do obniżenia wymagań stawianych mapie, na której może być opracowany projekt budowlany. W sformułowanej opinii akcentowano konieczność przypisania takiej mapie wysokich rygorów w zakresie dokładności, jak też potwierdzenia jej zgodności z dokumentami zasobu geodezyjnego i kartograficznego przez uprawniony organ geodezji

Poniżej: Krzysztof Narewski;

Bożena Żarna





U góry: Bolesław Krystowczyk; Maciej Lewandowski. Powyżej: Jerzy Chylewski, Ryszard Krzyżanowski, Ewa Danielewska. Poniżej: Henryk Siuda, Jerzy Chylewski, Ryszard Krzyżanowski; Beata Startek, Maria Gadomska.





Robert Cieszyński;




Prezes Bolesław Krystowczyk zamykający obrady

Tomasz Olszewski poinformował, że zamiar zorganizowania spływu kajakowego przez Koło SGP we Włocławku pozostaje aktualny. Spływ jest przewidziany na dni majowe po wodach Wisły, na odcinku od Włocławka do Torunia. Impreza jest dobrze przygotowana i powinna mieć bezpieczny przebieg. Stąd gorące zaproszenie do wzięcia udziału w spływie po wartko płynących wodach, pośród szeroko otwartych przestrzeni doliny Wisły.



Jacek Gezela;



Jerzy Chylewski

Bolesław Krystowczyk uznał, że sprawy przewidziane w porządku obrad były omówione wyczerpująco, podziękował za liczną obecność i aktywny udział w zebraniu.

smw



Z żalem i smutkiem zawiadamiamy,
że w dniu 8 kwietnia 2018 roku zmarł

Ś.P. inż. Jerzy Gabor

lat 82

**Geodeta Miejski Torunia
w latach 1980-1997,**
zasłużony dla geodezji toruńskiej
inżynier,
nieustrudzony działacz społeczny,
członek i założyciel Stowarzyszenia
Geodetów Polskich w Toruniu,
a przede wszystkim dobry,
prawy i wierny wartościom człowiek,
życzliwy i pomocny kolega,
przełożony
o wysokiej kulturze osobistej.

Łucja Makowska





**BYDGOSKA RADA FEDERACJI
STOWARZYSZEŃ NAUKOWO-TECHNICZNYCH NOT**

85-030 Bydgoszcz, ul. Krzysztofa Gotowskiego 6
tel./fax 52 33 92 300 e-mail: sekretariat@not.com.pl www.not.com.pl

Bydgoszcz, dnia 11.04.2018 r.

**Koleżanka/Kolega
Przewodnicząca/cy
O/SNT
w miejscu**

**Dotyczy: włączenia się Stowarzyszeń Naukowo-Technicznych NOT w obchody 100-lecia
odzyskania Niepodległości Polski.**

Szanowna Koleżanko, Szanowny Kolego!

W nawiązaniu do spotkania Prezesów Stowarzyszeń Naukowo-Technicznych NOT zrzeszonych w Bydgoskiej Radzie Federacji Stowarzyszeń Naukowo-Technicznych NOT w Bydgoszczy z Zarządem BR FSNT NOT, które odbyło się w dniu 27 lutego br., uprzejmie zwracamy się o pisemne przedstawienie pomysłów, propozycji tj. np. konferencji, odczytów, referatów lub innych imprez, które pozwolą włączyć się naszej Organizacji w uroczyste Obchody 100-lecia Odzyskania Niepodległości Polski.

Przygotowane przez Stowarzyszenia propozycje będą szczegółowo omawiane na kolejnym spotkaniu Zarządu BR FSNT NOT z Prezesami O/SNT w dniu 07.06 2018 r.

Z poważaniem

**BYDGOSKA RADA FEDERACJI
Stowarzyszeń Naukowo-Technicznych NOT
PREZES**

mgr inż. Andrzej Myśliwiec





... kwietniowa wiosna 2018 roku ...



Seminarium „przepisy prawa geodezyjnego w praktyce zawodowej”

Staraniem Prezydium Stowarzyszenia Geodetów Polskich w Bydgoszczy i Wojewódzkiego Inspektora Nadzoru Geodezyjnego i Kartograficznego oraz wsparciu Kujawsko-Pomorskiej Szkoły Wyższej, w dniu 14 kwietnia 2018 roku, miało miejsce seminarium, którego tematykę stanowiła ocena stanu rozumienia i stosowania w praktyce zawodowej przepisów prawa geodezyjnego i kartograficznego.



Prof. Edward Kujawski, Roman Czakowski, Bolesław Krystowczyk, Joanna Gęsikowska

Robert Cieszyński w swym wystąpieniu, opartym na wynikach kontroli prowadzonych przez inspekcję geodezyjną województwa, przedstawił szczegółową ocenę błędów popełnianych przez wykonawców prac i usług geodezyjnych i kartograficznych.



Stefan Ciesielski, Ryszard Cieszyński;



Joanna Gęsikowska *Dziekan Wydziału Technicznego KPSW*

Sławomir Wnuk zaprezentował wymogi prawa oraz uchybienia, jakie pojawiają się w dokumentach potwierdzających wykonanie mapy do celów projektowych, tyczenia budynków i budowli, wznowienia znaków granicznych i wyznaczania punktów granicznych na podstawie istniejących danych.



Bolesław Krystowczyk otwierający seminarium;



Zbigniew Jaszczuk

Jacek Gezela omawiając zagadnienie inwentaryzacji uzbrojenia terenu poddał opisowi czynności, które są niezbędne, aby poprawnie można przeprowadzić pomiary. Przywołał przy tym obowiązujące prawo. Zastanawiał się, na kim spoczywa obowiązek aktualizowania analogowej mapy zasadniczej (tam, gdzie jest ona obowiązującym źródłem informacji).

Poniżej: Sławomir Wnuk;

Jacek Gezela



Wystąpienie zawierało szczegółowe omówienia zagadnienia „zawiadomienia stron o czynnościach na gruncie, dotyczących granic” nieruchomości, ze wskazaniem obowiązujących przepisów prawa.

Granice nieruchomości, ich rola i znaczenie na mapie do celów projektowych, także wymogi prawa w tym zakresie były przedmiotem szczegółowego omówienia i wyczerpywały treść wystąpienia.



Uczestnicy w seminarium, na pierwszym planie Elżbieta Olszewska, Anna Narewska, Krzysztof Narewski

O możliwościach uczestniczenia w pracach nad przekształceniem danych geodezyjnych, stanowiących treść dotychczasowej mapy zasadniczej, i nadania im postaci baz danych przestrzennych mówił geodeta *Zbigniew Jaszczuk* Starosta Żniński Przewodniczący Zarządu Związku Powiatów Województwa Kujawsko-Pomorskiego. Z pewnym żalem i zaniepokojeniem przypomniał, że w pierwszym wykonanym przez Związek Powiatów zadaniu, jakim była modernizacja mapy ewidencji gruntów i budynków dla obszaru naszego województwa, nie uczestniczyli miejscowi geodeci. Gorąco apelował, aby geodeci regionu zechcieli uczestniczyć w realizacji przygotowywanego przez Związek zadania na czas realizacji od 2018 do 2021 roku.



Sala obrad, na pierwszym planie Jarosław Kaszewski, Sławomir Majewski, Grzegorz Pawelec, Zbigniew Refliński, Zbigniew Jaszczuk, Antoni Refliński, Marian Wojciul

Uczestniczący w spotkaniu mieli możliwość wypowiedziania swoich uwag i wątpliwości.

Spotkanie podsumował, akcentując wagę odpowiedzialności wykonawcy za treść danych, które trafiają do zasobu geodezyjnego, *Henryk Siuda* Dyrektor Wydziału Geodezji Starostwa Bydgoskiego.

Początek seminarium miał bardzo podniosły charakter, a to za sprawą *prof. Edwarda Kujawskiego*, któremu *Roman Czakowski* Prezydent Kujawsko-Pomorskiej Szkoły Wyższej w Bydgoszczy przekazał medal tej uczelni.



... kwietniowe kwitnienia 2018 ...

