



Informacje

Nr 184



Stowarzyszenia Geodetów Polskich w Bydgoszczy

Sierpień 2017 roku



... w sierpniu 2017 ...



Z pracy Zarządu Oddziału

Zebranie Prezydium Stowarzyszenia Geodetów Polskich w Bydgoszczy

W dniu 7 sierpnia 2017 roku odbyło się zebranie środowiskowe Stowarzyszenia Geodetów Polskich w Bydgoszczy. Prezes *Bolesław Krystowczyk* powitał obecnych i przedstawił propozycję porządku obrad zebrania. Przewidziano w nim, między innymi, przekazanie informacji o XXXIX Zjeździe Delegatów SGP oraz pikniku rodzinnym bydgoskich geodetów i stanie przygotowań do szkolenia nauczycieli zawodu w technikach geodezyjnych.



Jarosław Kaszewski, Robert Cieszyński, Henryk Siuda, prezes Bolesław Krystowczyk *otwierający obrady*, Maria Gadomska

W zebraniu uczestniczyli: Jerzy Chylewski, Stanisław Marcin Wiliński, Ryszard Krzyżanowski, Henryk Siuda, Maciej Lewandowski, Ryszard Cieszyński, Kamil Ziółkowski, prof. Edward Kujawski, Robert Cieszyński, Jarosław Kaszewski, Bolesław Krystowczyk, Maria Gadomska.

Poniżej: Prof. Edward Kujawski;

Maria Gadomska



Nieco o XXXIX Zjeździe SGP w Olsztynie

Bolesław Krystowczyk przypomniał, że XXXIX Zjazd Delegatów Stowarzyszenia Geodetów Polskich odbył się w Olsztynie, w dniach od 30 czerwca do 2 lipca 2017 roku, i przedstawił szczegółowo wyniki wyborów do władz SGP na kadencję 2017-2021. Do Zarządu Głównego zostało wybranych sześć osób z oddziału warszawskiego, w tym czterech nauczycieli akademickich Politechniki Warszawskiej. Kraków także będzie reprezentowany przez nauczyciela akademickiego: Małgorzatę Buśko.



Kamil Ziółkowski;



Henryk Siuda, Bolesław Krystowczyk

Oceniając ogólny wynik wyborów **Bolesław Krystowczyk** zwrócił uwagę na niezaakceptowanie kandydatury na członka Zarządu Krzysztofa Ciska, znanego działacza stowarzyszeniowego, byłego Prezesa SGP w kadencji 2007-2010 i wieloletniego prezesa oddziału SGP w Rzeszowie. Oddział bydgoski we władzach Stowarzyszenia Geodetów Polskich będzie reprezentowany przez Krzysztofa Narewskiego, który został wybrany w skład Głównego Sadu Koleżeńkiego.



Jarosław Kaszewski, Robert Cieszyński;



Od prawej: Maria Gadomska, Bolesław Krystowczyk, Henryk Siuda

Henryk Siuda przedstawił wnioski przyjęte do uchwały XXXIX Zjazdu, przy tym akcentował postulaty zawarte we wnioskach mówiących o potrzebie wprowadzenia zmian w przepisach prawa geodezyjnego. Postulaty sformułowane w punkcie czwartym uchwały są stawiane przez Stowarzyszenie po to, aby dostosować wymogi do aktualnych oczekiwań i potrzeb geodezji i geodetów. Zarząd Główny SGP został zobowiązany do postulowania pilnych zmian w przepisach prawa, które spowodują: likwidację licencji oraz wprowadzą termin graniczny weryfikacji prac składanych do zasobu; wprowadzenie opłat ryczałtowych za udostępnianie danych zasobu i usługi ośrodka; ustalenie minimalnych wymagań dla osób wykonujących klasyfikację gleboznawczą; zaniechanie obowiązku klasyfikacji gruntów leśnych;

uzupełnienie formularza zgłoszenia pracy geodezyjnej w informację o prawie geodety do wstępu na grunt, bądź do obiektów budowlanych. Warto przypomnieć, że takie uprawnienie geodeta posiada na mocy przepisów ustawy *Prawo geodezyjne i kartograficzne*, zawartych w art. 13. 1.



Jerzy Chylewski, Ryszard Krzyżanowski, Ryszard Cieszyński

W punkcie piątym uchwały Zjazd zawarł zobowiązanie Zarządu Głównego SGP do pilnego podjęcia działań prowadzących do zmian w przepisach „geodezyjnych w zakresie znacznego ograniczenia informacji przedmiotowych gromadzonych przez ewidencję gruntów i budynków”.

Poniżej: Bolesław Krystowczyk;

Henryk Siuda



W punkcie szóstym uchwały nawiązuje się do prowadzonych przez Stowarzyszenie działań, których rezultatem ma być prawne uznanie roli i odpowiedzialności geodety w procesie inwestycyjnym (nie tylko na placu budowy), przyjęte w przepisach projektu *Kodeksu urbanistyczno-budowlanego*. Oczekuje się, aby zapis ustawy: wskazał geodetę jako uczestnika procesu inwestycyjnego; powołał inspekcję geodezyjną działającą w tym procesie; określił zakres prac geodezyjnych w poszczególnych etapach procesu inwestycyjnego i zakres odpowiedzialności geodety za wykonywane czynności.



Maciej Lewandowski, Jerzy Chylewski, Ryszard Krzyżanowski, Ryszard Cieszyński, Kamil Ziółkowski

Maria Gadomska, będąca Przewodniczącą Komitetu Głównego Olimpiady Wiedzy Geodezyjnej i Kartograficznej wyraziła zdumienie wobec wniosku osiemnastego, który mówi o potrzebie dokonania przeglądu Regulaminu Olimpiady Wiedzy Geodezyjnej i Kartograficznej, uznając, że jest on rezultatem nieznamości prowadzenia działalności przez główny organ Olimpiady, jakim Jest komitet Główny. Dotąd wszelkie niezbędne uzgodnienia i zmiany w przepisach regulujących prowadzenie Olimpiady Komitet uzgadniał z Ministerstwem Oświaty, co nie powodowało żadnych proceduralnych wątpliwości. „*Niech więc dalej tak będzie*”.

Poniżej: Prof. Edward Kujawski, Maciej Lewandowski;

Jerzy Chylewski



Prof. Edward Kujawski uznał, że z treści wniosków zawartych w uchwale zjazdowej wyłaniają się trzy istotne sprawy. Pierwsze spostrzeżenie można sprowadzić do stwierdzenia, że „*Stowarzyszenie nie ma co dać pracującym geodetom jako swoim członkom i dokąd tak będzie, to geodeci nie będą się garnąć do naszej organizacji*”. Do uchwały zjazdowej „*wpisano co jest prawdą oczywistą, albo to, co komu przyszło na myśl*”. Kwestia podstawowa, którą należy przyjąć jako wniosek pozjazdowy, to „*czy my, jako organizacja, jesteśmy w stanie poszukać coś takiego, co będzie potrzebne geodetom i oni uznają to za przydatne w ich praktyce*”.



Henryk Siuda, Bolesław Krystowczyk;



Robert Cieszyński

Prezes *Bolesław Krystowczyk* niezupełnie podzielając pogląd zawarty w powyższej wypowiedzi przywołał ocenę Stowarzyszenia, jako ekskluzywnego towarzystwa lansowaną wielokrotnie przez prof. *Zdzisława Adamczewskiego*. I w takim towarzystwie warto być. A *Henryk Siuda* wskazał na spotkanie bydgoskich geodetów, jakie miało miejsce w dniu 29 lipca 2017 roku, uznając je za przykład bezinteresownej pracy Stowarzyszenia na rzecz swoich członków. *Bolesław Krystowczyk* dodał: „*nas łączą wydarzenia drobne, które są oczekiwane i przyjmowane przez geodetów*”.

Szczegółowa relacja ze Zjazdu jest zamieszczona w lipcowym numerze biuletynu „*Informacje*”.



Jarosław Kaszewski;



Od prawej: Ryszard Cieszyński, Ryszard Krzyżanowski, Jerzy Chylewski, Maciej Lewandowski

Geodezyjny piknik rodzinny

Maciej Lewandowski poinformował, że piknik rodzinny bydgoskich geodetów, zaplanowany na 29 lipca 2017 roku, a przewidziany na sto osób, zgromadził jedynie trzydzieści. Ta skromna liczba uczestników spowodowała istotne zmiany w organizacji, przebiegu spotkania, jak też kosztach z nim związanych. Koszt, który obciążył uczestników, to trzysta złotych za przygotowanie i udostępnienie terenu do zabawy. Nie było wcześniej przewidywanego posiłku, a uczestnicy jedli to co wspólnie przygotowali z produktów przywiezionych z sobą, w „koszykach, co smakowało wyśmienicie”.



Jarosław Kaszewski, Robert Cieszyński, Henryk Siuda, Bolesław Krystowczyk, Maria Gadomska;

Prof. Edward Kujawski

„Zawiedli seniorzy. Młodzi geodeci, członkowie ich rodzin zebrali się i pograli sobie w rozmaite gry ruchowe”. Organizatorzy spotkania: Maciej Lewandowski i Waldemar Saj doszli do przekonania, że czas wakacyjny nie jest dobry na takie wydarzenia.



Jarosław Kaszewski, Robert Cieszyński, Henryk Siuda

Stan przygotowań do szkolenia dla nauczycieli zawodu w technikach geodezyjnych

Na temat stanu przygotowań do przeprowadzenia szkolenia dla nauczycieli zawodu w technikach geodezyjnych, programie spotkania, pozyskanych wykładowcach oraz zainteresowaniu projektem mówiła *Maria Gadomska*.



Robert Cieszyński, Henryk Siuda;

Maria Gadomska


Wolę uczestniczenia w szkoleniu zgłosiły 64 osoby, z których 57 dokonało opłaty za udział. Nie wszyscy uczestnicy szkolenia chcą korzystać z noclegu. Jest czterdzieści osób, które nie będą korzystać z noclegów zaproponowanych przez organizatora, którym jest Stowarzyszenie Geodetów Polskich w Bydgoszczy. Szkolenie jest przewidziane na trzy dni od 8 do 10 września 2017 roku, w Zespole Szkół Budowlanych, przy ulicy Pestalozziego 18 w Bydgoszczy. Noclegi, ze względu na bliskość dworca kolejowego, zostały zamówione w hotelu „*Brda*”. Całkowity koszt za udział wynosi 280 złotych, a bez noclegów 120 złotych.



Henryk Siuda, Bolesław Krystowczyk, Maria Gadomska

Zagadnienia wynikające z obowiązujących przepisów prawa geodezyjnego (między innymi: bazy

danych przestrzennych; układy odniesień przestrzennych w Polsce; podstawowe pojęcia związane z metodą pomiarów satelitarnych; standardy techniczne w geodezji) będą prezentować pracownicy Głównego Urzędu Geodezji i Kartografii. Druga grupa zagadnień, to czynności wykonywane podczas modernizacji i aktualizacji danych katastru nieruchomości. Trzecia grupa zagadnień, to prace wiążące się z gospodarką nieruchomościami, w tym między innymi wyznaczanie, odszukiwanie i wznawianie oraz pomiar punktów załamania granic, czynności składające się na podział nieruchomości.



Prof. Edward Kujawski;



Henryk Siuda

Program szkolenia obejmuje także kwestie wynikające ze zmiany podstawy programowej oraz wymogi i kryteria potwierdzające posiadanie kwalifikacji zawodowych.

Początek szkolenia w dniu 8 września 2017 roku o godzinie 14.00.

Poniżej: Robert Cieszyński, Henryk Siuda, Bolesław Krystowczyk



Szkolenie dla pracowników administracji geodezyjnej województwa kujawsko-pomorskiego.

Robert Cieszyński poinformował, że doroczne szkolenie kierowane do pracowników służby geodezyjnej województwa kujawsko-pomorskiego odbędzie się, w Pieczyskach nad Jeziorem Koronowskim, w dniach od 20 do 22 września 2017 roku. Na rozpoczęciu spotkania zapowiada swoją obecność Wojewoda Kujawsko-Pomorski, a w dniu 20 września będzie Główny Geodeta Kraju Grażyna Kierznowska ze swoimi pracownikami.




Robert Cieszyński;
Poniżej: Maria Gadowska;




Henryk Siuda
Jarosław Kaszewski






U góry: Bolesław Krystowczyk; Maria Gadomska; Kamil Ziółkowski. Powyżej: Jarosław Kaszewski, Robert Cieszyński; Bolesław Krystowczyk, Maria Gadomska. Poniżej: Robert Cieszyński, Henryk Siuda; Ryszard Krzyzanowski.





U góry: Maciej Lewandowski; Jerzy Chylewski; Ryszard Cieszyński. Powyżej (w dwóch rzędach): Bolesław Krystowczyk szuka uzasadnienia, które ma przekonać do jego argumentów Marię Gadomską. Poniżej: Prof. Edward Kujawski; Kamil Ziółkowski; Henryk Siuda, w głębi Jarosław Kaszewski.



Trzydniowe szkolenie jest przewidziane na około pięćdziesiąt osób. „Przygotowania trwają, także uzgodnienia szczegółowe tematów szkolenia”. Organizowane szkolenie jest przedsięwzięciem, które jest finansowane z budżetów samorządowych. Forma szkoleń w poszczególnych województwach jest różna. Są województwa, w których prowadzi się szkolenia jednodniowe, a są i takie, gdzie mają one charakter otwarty, dla uczestników z całego kraju.




Uczestnicy zebrania przy stole obrad, po lewej: prof. Edward Kujawski, Maciej Lewandowski, Jerzy Chylewski, po prawej: Maria Gadomska, Bolesław Krystowczyk

Co do możliwości pozyskania wsparcia na prowadzenie szkoleń dla nauczycieli zawodu, w technikach geodezyjnych, to *Robert Cieszyński* uzyskał zapewnienie, że kurator mógłby objąć je swoim patronatem i poprzez kuratora można by podjąć starania o uzyskanie na ten cel środków finansowych. Może warto próbować także u Głównego Geodety Kraju?



Prof. Edward Kujawski;



Prezes Bolesław Krystowczyk zamykający obrady

Maria Gadomska wyraziła przekonanie, że Główny Geodeta Kraju nie będzie mógł udzielić wsparcia materialnego, bo jest to działanie pozostające w kompetencji ministra oświaty.





Prof. Edward Kujawski, Maciej Lewandowski, Jerzy Chylewski, Ryszard Krzyżanowski, Ryszard Cieszyński





Jarosław Kaszewski, Robert Cieszyński, Henryk Siuda, Bolesław Krystowczyk, Maria Gadomska

Wobec wyczerpania spraw przewidzianych w porządku obrad prezes *Bolesław Krystowczyk* zamknął spotkanie.

Stanisław Marcin Wiliński



... to co latało w sierpniu 2017 ...



Trwają starania o uznanie roli i odpowiedzialności geodety w procesie inwestycyjnym, o zapisanie w prawie budowlanym tego oczekiwania środowisk geodezyjnych. Podajemy pismo Zbigniewa Reflińskiego i odpowiedź na nie.

Zbigniew Refliński (geodeta)
87-100 Toruń, ul. Spokojna 12

Szanowny Panie Ministrze

Miałem okazję przekazać Panu, w ostatniej minucie Pańskiego pobytu na Zjeździe Delegatów Stowarzyszenia Geodetów Polskich w Olsztynie, moje skromne stanowisko o potędze Branży Budowlanej i powodów braku Jej zainteresowania, wpisem geodety uprawnionego do Kodeksu Budowlanego jako uczestnika procesu inwestycyjnego. Nie znam uzasadnień wniosków kierowanych do Pana w tej sprawie, ale korzystając z Pańskiego zaproszenia do składania uwag, pragnę przekazać jedną, która mogłaby stanowić kompromis między argumentami Budowlańców i Geodetów.

Bardzo proszę o rozważenie, czy wielkość powierzchni zabudowy projektowanego obiektu budowlanego, mogłaby być kryterium, które wywoływałoby potrzebę lub zaniechanie powołania geodety jako uczestnika procesu inwestycyjnego.

Posiadam uprawnienia geodezyjne z zakresu nr 1, 2 i 4 oraz jestem biegłym sądowym z zakresu geodezji i kartografii przy Sądzie Okręgowym w Toruniu. Z osobistej praktyki zawodowej oraz pracy jako biegły sądowy, wynoszę przekonanie, iż brak włączenia geodety uprawnionego jako uczestnika procesu inwestycyjnego, w szczególności do realizacji rozległego powierzchniowo obiektu budowlanego, nie jest rozwiązaniem dobrym. Nie posiadałem wiedzy o możliwej Pańskiej obecności na Zjeździe Delegatów SGP w Olsztynie, dlatego też nie byłem przygotowany aby przedstawić Panu, przykłady obiektów budowlanych, w których powołanie różnych geodetów do realizacji poszczególnych części całego projektu, wywołało kłopoty dla stron oraz zwiększyło późniejsze koszty. Uprzejmie proszę o rozważenie możliwości przyjęcia wielkości powierzchni zabudowy projektowanej budowy w przedziale od 500 do 1000 metrów kwadratowych, jako kryterium wywołującym włączenie geodety uprawnionego, jako uczestnika procesu inwestycyjnego.

Serdecznie pozdrawiam
Zbigniew Refliński



**MINISTERSTWO
INFRASTRUKTURY I BUDOWNICTWA**

Warszawa, dnia 24 lipca 2017 r.

Departament Architektury, Budownictwa
i Geodezji

DAB.7.053.8.2017.AA

Nk: 116465/17

Pan
Zbigniew Refliński

Szanowny Panie,

uprzejmie dziękuję za wykazane zainteresowanie materiałem zawartym w projekcie Kodeksu urbanistyczno-budowlanego oraz za przekazane przez Pana uwagi dotyczące wpisania geodety uprawnionego jako uczestnika procesu inwestycyjnego.

Wskazywany w Pana propozycji warunek uzależnienia udziału w danym procesie inwestycyjnym geodety uprawnionego, jako uczestnika procesu inwestycyjnego, od wielkości realizowanej inwestycji jest koncepcją, która zostanie kompleksowo przeanalizowana. Wprowadzenie obowiązku ustanowienia geodety uprawnionego (inspektora nadzoru geodezyjnego) przy realizacji dużych powierzchniowo lub skomplikowanych inwestycji wymaga bowiem szczegółowego określenia zadań tego geodety, jego obowiązków i zakresu odpowiedzialności, jak również sprecyzowania relacji, które będą go wiązać z innymi uczestnikami procesu inwestycyjnego.

Informuję również, że w Ministerstwie Infrastruktury i Budownictwa trwają obecnie prace nad nową wersją projektu Kodeksu urbanistyczno-budowlanego, uwzględniającą wyniki uzgodnień międzyresortowych, a także poszerzonych konsultacji publicznych, jak również przygotowywane są przepisy wprowadzające Kodeks. W celu zaprezentowania pełnej koncepcji funkcjonowania Kodeksu, nowa wersja projektu zostanie opublikowana na stronie Rządowego Centrum Legislacji w zakładce „Rządowy Proces Legislacyjny”.

Z poważaniem

Zastępca Dyrektora
Departament Architektury,
Budownictwa i Geodezji
B. Stecki
Bartomiej Stecki





**STOWARZYSZENIE GEODETÓW
POLSKICH W BYDGOSZCZY
KOŁO TERENOWE WE WŁOCŁAWKU**

ZAPROSZENIE

na

XIX ZJAZD GEODETÓW KUJAW I POMORZA

który odbędzie się w dniach 8 – 10 września 2017 roku
w Dębnie Polskim gm. Włocławek

Spotkanie rozpoczniemy o godzinie 18.00 uroczystym otwarciem, po wcześniejszym zarejestrowaniu swojej obecności na zjeździe. Gościć będziemy przedstawicielei władz stowarzyszeniowych, administracji rządowej oraz władz samorządu terytorialnego. Spośród proponowanych zajęć warto będzie skorzystać z możliwości odbycia spaceru nad wodami Jeziora Skoki, uczestniczenia w konkursach geodezyjnych i grach sportowych. Atrakcyjna dla wszystkich winna okazać się zabawa taneczna w piątkowy wieczór. Zapraszamy też wszystkich na sobotnią prezentację sprzętu geodezyjnego, a wieczorem na ognisko z grillem.

Ogólny program zjazdu:

Piątek 8 września 2017: godz. 16.00 rejestracja uczestników; godz. 18.00 otwarcie zjazdu; godz. 19.00 uroczysta kolacja. Szczegółowy program zjazdu każdy uczestnik otrzyma przy rejestracji.

Koszt udziału w zjeździe wynosi 310,00.- złotych. Deklaracji udziału w zjeździe, wraz z należną wpłatą, należy dokonać **do 15 sierpnia 2017 roku**. Ośrodek wypoczynkowy gwarantuje 90 miejsc i stąd potrzeba wcześniejszej deklaracji udziału w zjeździe, popartej dokonaniem wpłaty na konto: Urszula Tomczak nr 85 1020 5170 0000 1802 0161 3017 (Bank PKO BP) z dopiskiem "Zjazd 2017" wraz z podaniem imienia i nazwiska uczestnika.

Organizacji XIX Zjazdu podjęli się geodeci z SGP Koła
Terenowego we Włocławku.

- Osoby do kontaktu i zapisów w sprawie zjazdu:
- w Bydgoszczy Henryk Siuda tk. 501 042 440;
 - we Włocławku Urszula Tomczak t. 54 230 46 81, tk. 514 980 161
 - w Toruniu : Piotr Rygielski t.601 685 654
Lucja Makowska t. 504 924 609
email lucjamak@gmail.com





... sierpniowe kwitnienia ...





Z Danutą Konopką Geodetą Województwa Dyrektorem Departamentu Geodezji i Gospodarki Nieruchomościami Urzędu Marszałkowskiego Województwa Podlaskiego

rozmawiają
redaktorzy „Przeglądu Geodezyjnego”
Ludmiła Pietrzak i Stanisław Marcin Wiliński

SMW Tegoroczna czternasta konferencja „Podlaskie Forum GIS” stanowi dla mnie dziesiątą okazję do relacjonowania jej przebiegu na łamach „Przeglądu Geodezyjnego”. Czy zechciałabyś podzielić się swoim udziałem w tym ważnym dla geodezji Podlasia wydarzeniu?

Dla mnie, jako jednego z organizatorów, to już czternasta konferencja, z tego więc wynika, że byłam na wszystkich. Przez te lata zdążyliśmy już nabrać doświadczenia. Zawsze jednak staramy się nie popaść w rutynę. Każde Forum jest dla nas wyjątkowe i przykładamy wielką uwagę do odpowiedniego poziomu merytorycznego i organizacyjnego. Myślę, że tak też było i tym razem.

SMW Cechą wyróżniającą Podlaskie Forum od konferencji cyklicznych, organizowanych przez Stowarzyszenie Geodetów Polskich jest proponowanie spotkań w różnych miejscach województwa. Ten dość trudny do realizacji pomysł jest interesujący, ale jak się on narodził i utrwalił?

Od początku przyjęliśmy założenie, że Urząd Marszałkowski Województwa Podlaskiego, jako instytucja o zasięgu regionalnym, ma za zadanie promować piękno naszej podlaskiej ziemi. Chcieliśmy aby przyroda, wielokulturowość, historia i intrygujące miejsca stały się nierozdzielalną częścią naszej Konferencji. Dlatego co roku odbywa się ona w różnych miejscach województwa podlaskiego i oprócz części merytorycznej oprowadzamy naszych gości po regionie. Rospuda, Klasztor Wigierski, Twierdza Osowiec, Biebrzański Park Narodowy, jeziora augustowskie, Bug, Muzeum Rolnictwa w Ciechanowcu to część z tych miejsc, które pokazaliśmy uczestnikom Forum. Wiemy, że wracają później z rodzinami, znajomymi aby dalej odkrywać nasze Podlasie.

SMW Rozwój technik i metod pozyskiwania danych przestrzennych, ich przetwarzania, przechowywania i udostępniania uzasadniał zwoływanie kolejnych spotkań. Czy są takie konferencje, które zyskały szczególną ocenę, z uwagi na wiodący temat, przebieg i tematyką dyskusji, albo miejsce spotkania?

Tak jak już wspomniałam, każda konferencja jest dla nas wyjątkowa. Może pierwsze konferencje były takimi, o których warto wspomnieć. Wszyscy wtedy jeszcze się uczyliśmy, poznawaliśmy podstawy tworzenia Systemów Informacji Przestrzennej. Teraz poznajemy efekt działań podejmowanych przez kolejne lata i zwracamy większą uwagę na nowoczesne technologie, które ułatwiają nam pracę. Forum to też miejsce dzielenia się doświadczeniami, wymiany zdań na wszystkie nurtujące tematy.

SMW Podlaskie Forum, tak jak każde dobrze przebiegające wydarzenie, jest rezultatem pracy określonych ludzi. Czy zechciałabyś wskazać tych, dzięki którym prace konferencje przebiegały sprawnie i w dobrym nastroju?

Atmosferę na Forum tworzą przede wszystkim nasi goście – uczestnicy spotkania. Jeżeli dobrze się u nas czują, to wtedy wszystko przebiega sprawnie i nawet małe niedociągnięcia nie stanowią żadnego problemu. Myślę, że wyraziści wykładowcy, których zapraszamy to też nasz wielki atut. Ale Forum by się nie mogło odbyć bez zaangażowania pracowników Wojewódzkiego Ośrodka Dokumentacji

Geodezyjnej i Kartograficznej w Białymstoku, którzy są filarem strony organizacyjnej Konferencji. Niezawodna jest też pomoc SGP.

SMW Konferencja gromadzi dość liczne grono geodetów z wielu regionów kraju. Czy frekwencja zawsze zaspokajała oczekiwania organizatorów? A jeśli nie, to czy były wiadome przyczyny takiego stanu rzeczy?

Poziom frekwencji nigdy nie był dla nas miernikiem, który spędzał nam sen z powiek. Wiedzieliśmy, że jeżeli będzie wysoki poziom merytoryczny i ciekawe tematy, to uczestnicy dopiszą. Od lat frekwencja utrzymuje się na poziomie 80-100 uczestników.

SMW W powodzeniu Forum udział mają władze samorządowe województwa podlaskiego.

Czy zechciałyby wskazać na powody, dzięki którym geodeci Podlasia spotykają się z tak znaczną i trwałą życzliwością Marszałków Województwa?

Władzom samorządowym województwa podlaskiego, bardzo zależy na rozwoju naszego regionu i zdają sobie sprawę, że każdy proces inwestycyjny rozpoczyna i kończy praca geodetów. Dlatego przywiązują dużą wagę do ich sprawnej pracy. Podlaskie Konferencje oprócz tego, że pozwalają poznać nowinki techniczne, to integrują środowisko geodetów oraz osoby związane z tworzeniem i prowadzeniem Systemów Informacji Przestrzennej.

LP Czy możesz wyrazić własną opinię o portalach przestrzennych prowadzonych przez marszałków poszczególnych województw?

Informacja przestrzenna na poziomie regionu stała się nieodzowną częścią różnego rodzaju prac prowadzonych przez województwa, a portale przestrzenne stają się bramami informacyjno-usługowymi dla obywateli i spełniają ważną rolę kanału komunikacyjnego. Sprawą nad którą należy się jednak pochylić jest wprowadzenie pewnej standaryzacji oraz określenie kompetencji i uprawnień samorządów przy tworzeniu regionalnych i lokalnych Infrastruktur Informacji Przestrzennej.

LP Jaki według Ciebie byłby idealny Portal przestrzenny na poziomie województwa?

Łatwo dostępny, przejrzysty i prosty w obsłudze, prezentujący bogaty zbiór danych, powiązany z e-usługami, z których może korzystać obywatel bez wychodzenia z domu - to byłby ideał,

LP Jak widzisz możliwości utrzymywania takiego portalu w stanie aktualnym poprzez jego integrację z bazami danych zapisanych w artykule 4 Ustawy Prawo Geodezyjne i Kartograficzne? Czy taka integracja jest możliwa i w jakim zakresie?

Myślę, że taka integracja jest możliwa i to po części już się dzieje, ale nie unikniemy w tym działaniu stwierdzenia, że potrzebne są rozwiązania systemowe i większe zaangażowanie wszystkich wytwórców i właścicieli danych.

LP Czy możesz przybliżyć Regionalny Program Operacyjny Województwa Podlaskiego w zakresie geodezji i kartografii?

Regionalny Program Operacyjny Województwa Podlaskiego w perspektywie 2014-2020 umożliwia pozyskanie środków w zakresie geodezji i kartografii z osi VIII - *Infrastruktura dla usług użyteczności publicznej, działanie 8.1 Rozwój usług publicznych świadczonych drogą elektroniczną*. W chwili obecnej oceniany jest wniosek złożony do RPO przez Związek Powiatów Województwa Podlaskiego dotyczący „*Udostępniania zasobów publicznych rejestrów geodezyjnych – modernizacja ewidencji gruntów i budynków*”.

LP Czy istnieje możliwość realizacji zadań w zakresie geodezji i kartografii zawartych w RPO, jeżeli środki te w zasadzie jeszcze prawie nie zostały uruchomione? I gdzie tkwi główna przeszkoda?

Uważam, że jest to możliwe ponieważ projekt jest rozpisany do 2022 roku.

SMW Za rok piętnaste Forum. Czy to co będzie czekać jego uczestników pozostają nadal niespodzianką?

Tak, mamy chwilę na zastanowienie i zobaczymy co przyniesie przyszłość...

SMW Droga Danusiu! Myślę, że czytelnicy „Przeglądu Geodezyjnego” oczekują, abyś zechciała powiedzieć trochę o sobie, także o niedawno ukończonych studiach na Politechnice Warszawskiej.

Danuta Konopka urodzona 1968 roku w Wysokiem Mazowieckiem. W 1988 roku ukończyła Technikum Budowlane – Geodezyjne w Białymstoku, uzyskując tytuł technika geodety.

Absolwentka Wyższej Szkoły Finansów i Zarządzania w Białymstoku, Wydział Finansów i Informatyki oraz Politechniki Warszawskiej na kierunku Geodezja i Kartografia.



Ukończyła studia podyplomowe na Akademii Rolniczej we Wrocławiu na wydziale Inżynierii Kształtowania Środowiska i Geodezji w zakresie Geoinformacji dla administracji geodezyjnej i kartograficznej. Posiada certyfikat Konsultanta ds. INSPIRE.

W latach 1988-1999 pracowała w Okręgowym Przedsiębiorstwie Geodezyjno-Kartograficznym w Białymstoku. Od 2000 roku pracuje w Urzędzie Marszałkowskim Województwa Podlaskiego w Wojewódzkim Ośrodku Dokumentacji Geodezyjnej i Kartograficznej w Białymstoku. Pracę rozpoczęła na stanowisku podinspektora, od 2009 roku była zastępcą dyrektora Departamentu Mienia i Geodezji Urzędu Marszałkowskiego Województwa Podlaskiego i kierownikiem Wojewódzkiego Ośrodka Dokumentacji Geodezyjnej i Kartograficznej. Od 2016 roku jest Geodetą Województwa i dyrektorem Departamentu Geodezji i Gospodarki Nieruchomościami w Urzędzie Marszałkowskim Województwa Podlaskiego w Białymstoku. Posiada uprawnienia zawodowe w dziedzinie geodezji i kartografii w zakresach 1 i 2.



Zamężna, dwójka dzieci. Zainteresowania – muzyka, taniec, podróże.


Dziękujemy za rozmowę.





... w stronę słoneczników ...





... w sierpniu 2017 ...

