


# Informacje

Nr 180




Stowarzyszenia Geodetów Polskich w Bydgoszczy

Kwiecień 2017 roku



... w kwietniu 2017 ...





*Na Zmartwychwstanie  
Chrystusa  
wiele dobrych życzeń:  
zdrowia, radości,  
szczęścia i miłości,  
pomyślnych wyników  
w podjętych zawodowych  
przedsięwzięciach  
wszystkim geodetom*

**składa**

Prezydium Stowarzyszenia Geodetów Polskich w Bydgoszczy



# Z pracy Zarządu Oddziału

## *Zebranie Prezydium Stowarzyszenia Geodetów Polskich w Bydgoszczy*

W dniu 10 kwietnia 2017 roku odbyło się spotkanie Prezydium Stowarzyszenia Geodetów Polskich w Bydgoszczy, z udziałem innych osób. Prezes *Bolesław Krystowczyk* witając obecnych zaproponował, aby obradować zgodnie z wcześniej przekazanym porządkiem zebrania, przyjmując, że głównym zagadnieniem ma być ocena zebrania sprawozdawczo-wyborczego, wybory władz oddziału, informacja o sprawach podejmowanych na zebraniu Zarządu Głównego SGP.



Henryk Siuda, Bolesław Krystowczyk otwierający zebranie, Jarosław Kaszewski

**W zebraniu uczestniczyli:** *Jerzy Chylewski, Stanisław Marcin Wiliński, Ryszard Krzyżanowski, Jarosław Kaszewski, Henryk Siuda, Bożena Żarna, Jacek Gezela, Maciej Lewandowski, Jakub Nowicki, Bolesław Krystowczyk.*

*Poniżej:* Robert Cieszyński;

Maciej Lewandowski



### Ocena przebiegu i rezultatów zebrania sprawozdawczo-wyborczego członków Oddziału

Zebranie sprawozdawczo-wyborcze członków Oddziału, jakie miało miejsce w pomieszczeniach restauracji „Telimena” w Bydgoszczy przy ulicy Fordońskiej 15, w dniu 25 marca 2017 roku, było okazją do przedstawienia działań i przedsięwzięć, jakie, przez cztery lata upływającej kadencji, podejmowano w bydgoskim środowisku stowarzyszeniowym.



Jakub Nowicki;



Bolesław Krystowczyk

O przebiegu Zgromadzenia Delegatów Kół mówił *Bolesław Krystowczyk*, któremu powierzono, na kadencję 2017-2021, obowiązki prezesa zarządu oddziału. Zarząd składa się z dziesięciu członków, którzy będą pracować w trzech pionach, kierowanych przez wiceprezesów: Henryka Siudę, Sławomira Wnuka i Krzysztofa Narewskiego. Ich pracę i inicjatywy wspierać będą wskazani członkowie Zarządu.



Henryk Siuda, Bolesław Krystowczyk;



Jarosław Kaszewski

Pion organizacyjny, którym kieruje *Henryk Siuda* ma pewien kłopot, polegający na tym, że jak dotąd nie została wskazana osoba do pełnienia obowiązków sekretarza Zarządu Oddziału.

Ukonstytuowała się także Komisja Rewizyjna z przewodniczącym *Jerzym Gillem* oraz Sąd Koleżeński

z Grzegorzem Pilarskim.



Jerzy Chylewski, Bożena Żarna, Ryszard Krzyżanowski

Przypomniano o konieczności przesłania informacji o nowym składzie władz, na kadencję 2017-2021, bydgoskiego oddziału Stowarzyszenia do Zarządu Głównego SGP, do Bydgoskiej Rady Federacji SNT NOT oraz do Zarządu Miasta Bydgoszczy. Należy także powiadomić Biuro Zarządu Głównego o tym, jakie osoby ze środowiska bydgoskiego będą delegatami na Zjazd SGP w Olsztynie.



Jacek Gezela;



Jerzy Chylewski

#### Niektóre sprawy podniesione na zebraniu Zarządu Głównego

W zebraniu Zarządu Głównego Stowarzyszenia Geodetów Polskich, jakie odbyło się w Warszawie, w dniu 27 marca 2017 roku, uczestniczyli: *Bolesław Krystowczyk* Prezes Oddziału i *Stanisław Marcin Wiliński* członek Zarządu Głównego. Relację na temat najistotniejszych spraw poruszanych podczas tego spotkania przekazał *Bolesław Krystowczyk*, który uznał, na podstawie przebiegu obrad i opinii

wypowiadanych przez przedstawicieli oddziałów, że „Zarząd Główny jest w dramatycznej sytuacji finansowej”. Dodał, że „w przeciwieństwie do Zarządu Głównego oddziały, z pozyskiwaniem środków finansowych na działalność statutową, radzą sobie zupełnie dobrze”. Trzeba przypomnieć, że głównym źródłem wpływów na konto Zarządu Głównego są składki członkowskie oraz działalność gospodarza Stowarzyszenia, na szczeblu centralnym prowadzona przez Zespół Rzecznawców.



Ryszard Krzyżanowski;



Jarosław Kaszewski

Deficyt, który narasta od kilku lat jest powodowany nieopłaceniem składek członkowskich. Ściągalność składek jest zróżnicowana i w niektórych oddziałach sięga zaledwie kilkunastu procent. Wymiana zdań, mająca na celu poprawę opłacania składek nie doprowadziła do wiążących i pozytywnych wniosków. Uznano, że nie jest dobrym rozwiązaniem radykalne skreślanie z listy członków osób, które zaniedbują swój obowiązek opłacania składek. Za bardziej właściwe przyjmowano perswadowanie na rzecz naprawy zaniedbań przez tych „zagonionych w obowiązkach zawodowych”. Zapewne potrzebna jest większa determinacja w docieraniu do „opornych” i uzyskiwaniu od nich należnych składek. Zapewne z problemem opłacania składek pojedą delegaci na Zjazd do Olsztyna.



Robert Cieszyński;



Henryk Siuda

W okresie rozliczeniowym skuteczność pozyskiwania składek w naszym oddziale sięga osiemdziesięciu procent, co jest dość dobrym wynikiem. *Bolesław Krystowczyk* akcentował kolejny raz wypowiediany apel Prezesa Stanisława Cegielskiego o opracowanie elektronicznej listy członków oddziału.



Robert Cieszyński, Henryk Siuda, Bolesław Krystowczyk, Jarosław Kaszewski

Podczas rozpatrywania kosztów, jakie Zarząd Główny poniesie w tym roku wskazano na Zjazd SGP w Olsztynie oraz Międzynarodowe Dni Geodezji Polsko-Czesko-Słowackie, w maju w Warszawie. Prezes *Bolesław Krystowczyk* uznał, że nie można zapominać o tym, jak „na poziom kosztów wpływa miejsce zamieszkania Prezesa Zarządu Głównego SGP, dlatego za właściwe można uznać, aby obowiązków prezesa w nowej kadencji podjęła się osoba z Warszawy”.



Bożena Żarna;



Bolesław Krystowczyk

Zastanawiano się nad metodą weryfikacji członków i uznano, że spośród rozmaitych podejść drastyczne sposoby nie będą sprzyjać funkcjonowaniu Stowarzyszenia. *Henryk Siuda* uznając, że delikatne i ciągle przypominanie o konieczności opłacenia składek jest najbardziej właściwym wpływaniem na pożądany stan liczebny oddziału. Jednak „*opłacanie składek należy rozpocząć od siebie, najlepiej na początku roku*”.



Robert Cieszyński;



Jacek Gezela

Odnośząc się do stanu prac nad elektroniczną listą członków bydgoskiego oddziału Stowarzyszenia *Jarosław Kaszewski* poinformował, że „*mamy listę osób, które opłacają składki, jak też wiemy kto zalega z ich terminowym regulowaniem*”.

Poniżej: *Henryk Siuda, Bolesław Krystowczyk, Jarosław Kaszewski*





*Bolesław Krystowczyk* sugerował jako celowe zgłoszenie na Zjeździe wniosku, aby oddział z własnego rachunku wyrównywał Zarządowi Głównemu niedobór należności z tytułu nieopłaconych składek. W jego ocenie pełne opłacenie składek powinno wyrównać niedobór w budżecie centrali, bo aktualnie lista członków Stowarzyszenia to 3850 geodetów, z czego łatwo wywieźć sumę należną centrali.



Bolesław Krystowczyk, w tle Jarosław Kaszewski;



Maciej Lewandowski

*Henryk Siuda* uważa, że skoro składki nie wpływają na oczekiwanym poziomie i na czas, to Zarząd Główny na pokrycie kosztów organizacji imprez winien szukać wpływów u sponsorów. Tak robią oddziały. „*My wiele razy zabiegaliśmy skutecznie w firmach sprzyjających naszym działaniom o wsparcie finansowe i materialne. Pomagało nam OPGK w Bydgoszczy, Geoservex, Gulewicz, Gemat, Satell-Cad, Michał Grabski wójt gminy Osie*”. Na malejący poziom wpływów ze składek wpływa rosnąca liczba emerytów, jak i osób zwolnionych z opłacania składek. Wystąpienie kończyły podziękowania pod adresem „*tych, którzy finansowo i materialnie wspierali i wspierają nasze działania*”.

Poniżej: Jakub Nowicki, Maciej Lewandowski, Jacek Gezela



### Szkolenie dla członków Koła SGP we Włocławku

Prezes *Bolesław Krystowczyk* poinformował o zgłoszeniu przez Krzysztofa Narewskiego potrzeby przeprowadzenia szkolenia dla członków Koła SGP we Włocławku. W trakcie wymiany zdań okazało się, że przedmiotem spotkania miałyby być dyskusja na temat niezadowolających relacji, jakie zachodzą między wykonawcami prac geodezyjnych, a ośrodkami (powiatowym i miejskim) we Włocławku. Wobec tego uznano, że Prezydium Zarządu Oddziału podejmie się swoistej mediacji, po odpowiednim przygotowaniu tematyki sugerowanego spotkania.



Jerzy Chylewski, Bożena Żarna;



Jacek Gezela

Za właściwe uznano, aby Krzysztof Narewski podjął się zebrania zastrzeżeń i wątpliwości, jakie uznają wykonawcy prac i usług geodezyjnych za uzasadnione, a kierowane pod adresem ośrodków. Po ich uporządkowaniu Zarząd Oddziału prześle je geodetom powiatów włocławskich z prośbą o odpowiedź na sformułowane zastrzeżenia i zaprosi na spotkanie z geodetami zainteresowanymi zmianą relacji. Co do terminu takiego spotkania, to wynikać on będzie z zaangażowania zainteresowanych w zebranie spraw wymagających wspólnego namysłu i rozważań.



Henryk Siuda, Bolesław Krystowczyk, Jarosław Kaszewski;



Od prawej: Robert Cieszyński, Jacek Gezela, Maciej Lewandowski, Jakub Nowicki

Sprawę, w imieniu Zarządu Oddziału, będzie prowadził *Jacek Gezela*, który niezwłocznie przekaze podjęte przez Prezydium ustalenia. Warto podkreślić, że wolę uczestniczenia w „rozsupływaniu” spraw i do ich, zgodnego z prawem, wyjaśnienia wyraził *Robert Cieszyński* Kujawsko-Pomorski Wojewódzki Inspektor Nadzoru Geodezyjnego i Kartograficznego.

### Doroczne spotkanie Zarządu Oddziału SGP w Toruniu i Bydgoszczy

Wiceprezes *Henryk Siuda* przypomniał, że dobrosąsiedzkie relacje obu oddziałów trwają od dawna. Do stałej praktyki należą doroczne spotkania przedstawicieli obu zarządów oddziałów. W trakcie wymiany zdań przyjęto ustalenie, wedle którego to Bydgoszcz powinna zaprosić do siebie geodetów toruńskich. Za najodpowiedniejszy termin uznano dzień 15 maja br. Spotkamy się w Bydgoskim Domu Technika

NOT o godzinie 17.00.

#### Świętowanie jubileuszu osiemdziesięciolatków

Prezes *Bolesław Krystowczyk* stwierdził, że w pełni udane obchody, jakimi oddziały Bydgoszczy i Torunia honorowały osiemdziesięciolecie dwóch członków Stowarzyszenia wywołały zainteresowanie tych geodetów, którym „*osiemdziesiątka*” stała się bliska. Jednym z nich jest prof. Edward Kujawski, z którym Prezydium ustaliło świętowanie jubileuszu w sierpniu br. Wśród członków oddziału są też inni znani osiemdziesięciolatkowie: Bronisław Węglarz, Stefan Cichowski, Hieronim Czarnowski, Zdzisław Dąbrowski, Henryk Pieślak, Czesław Bury, Romuald Kulpiński.



Bożena Żarna;



Robert Cieszyński

Pytanie czy wymienione osoby swą obecną aktywnością w Stowarzyszeniu „*zapracowują*” na tak szczególnie zaszczytne uznanie? Wiceprezes *Henryk Siuda* uznał, że takie uhonorowanie członka naszej społeczności może spotkać tylko tego, który dziś pozostaje „*aktywny i służy swymi umiejętnościami naszej organizacji*”. Podsumowując temat *Bolesław Krystowczyk* zaproponował, aby świętowanie ograniczyć jedynie do jubileuszu prof. Edwarda Kujawskiego. Zebrani zaakceptowali tę propozycję.

Poniżej: Jerzy Chylewski, Bożena Żarna, Ryszard Krzyżanowski;

Jacek Gezela



### Zadania do planu pracy na 2017 rok

Zadaniem dość trudnym jest przygotowanie i przeprowadzenie szkolenia dla nauczycieli zawodu w szkołach nauczających geodezji. Już wiadomo, że miejscem takiego spotkania może być Zespół Szkół Elektrycznych w Bydgoszczy. Tematyka szkolenia będzie sformułowana z uwzględnieniem nowej podstawy programowej nauczania. Maria Gadomska i Beata Startek uczestniczą obecnie w Olimpiadzie Wiedzy Geodezyjnej i Kartograficznej w Lublinie. Tam w dość znacznym gronie nauczycieli będzie rozważana tematyka i forma spotkania. Sformułowane uwagi i sugestie będą przekazane do wiadomości Prezydium oddziału na spotkaniu środowiskowym w dniu 15 maja br. Pozwoli to na ustalenie kolejnych kroków prowadzących do realizacji wydarzenia. Uznano, że koszt udziału będzie sięgał 300 złotych.



Bolesław Krystowczyk, Jarosław Kaszewski;



Henryk Siuda

Drugie zadanie pozostające już w realizacji to *IV turniej piłki nożnej geodetów*. Maciej Lewandowski poinformował o zaproszeniu, które będzie skierowane do starostw naszego województwa. Na Turniej, który odbędzie się 13 maja br. na stadionie „Gwiazdy” przy ulicy Nakielskiej (to dzięki staraniom Edwarda Gugniewicza), zostało zgłoszonych już pięć drużyn. Koszt udziału w turnieju wynosi 25 zł. Regulamin turnieju wskazuje na uczestnictwo w nim jedynie geodetów, a organizatorzy dopilnują, aby to ustalenie regulaminu było respektowane.



Jerzy Chylewski, Bożena Żarna, Ryszard Krzyżanowski, Jakub Nowicki, Maciej Lewandowski, Jacek Gezela

Podczas turnieju przewiduje się prowadzenie dodatkowych konkursów, adresowanych do kibiców, osób towarzyszących zawodnikom i członków ich rodzin. Zawiadomienia o turnieju będą rozesłane do zainteresowanych udziałem w zawodach oraz wszystkich urzędów powiatowych województwa.

Koło SGP we Włocławku organizuje i zaprasza do udziału w spływie kajakowym wodami rzeki Skrwi. Jest to impreza jednodniowa, przewidziana na dzień 22 kwietnia 2017 roku, dla 26 osób, w kajakach dwuosobowych. Udział należy zgłosić do 14 kwietnia br. Wydarzenie rozpocznie się (7.30) i zakończy (20.00) na Placu Wolności we Włocławku. Uczestniczyć w spływie mogą dorośli (za 100 złotych) i dzieci (za 80 złotych).

**Henryk Siuda** przypomniał, że środowisko bydgoskie organizowało spływy, ale kilka ostatnich lat nie sprzyjało ich poprowadzeniu. Uważa, że geodeci bydgoscy mogą się porozumieć i wysłać samochodem dwie lub trzy załogi na tę imprezę. „*A warto dodać, że Włocławek udatnie organizuje spływy*”.

#### **Wolne wnioski**

**Henryk Siuda** dał pod rozwagę możliwość zorganizowania dla wodniaków naszego oddziału spływu kajakowego, który pozwoliłby na dobry i pełny wypoczynek. Uznał, że takie przedsięwzięcie powinno trwać od sześciu do dziesięciu dni.

**Bolesław Krystowczyk** proponuje, aby geodeci bydgoscy podjęli się zorganizowania, pod patronatem Stowarzyszenia, w roku 2018, poza zimowym sezonem wakacyjnym, wyprawy na narty. Na Podtatrzu jest wiele ośrodków wypoczynkowych, oferujących dobre warunki bytowe, jest tam też dogodna sieć zagospodarowanych stoków na potrzeby sportów zimowych. Udany wyjazd wymagałby rozpoczęcia przygotowań już na jesieni.



Robert Cieszyński, Henryk Siuda, Bolesław Krystowczyk zamykający obrady, Jarosław Kaszewski

Wobec wyczerpania spraw przewidzianych w porządku obrad Prezes **Bolesław Krystowczyk** zamykając zebranie podziękował za aktywny w nim udział i złożył życzenia radości i pogody ducha na nadchodzące Święta Wielkanocne.

*Stanisław Marcin Wiliński*





Stowarzyszenie Geodetów Polskich  
w Bydgoszczy

**UWAGA!**  
**NOWY TERMIN**

WŁOCŁAWSKIE KOŁO  
Stowarzyszenia Geodetów Polskich

**ZAPRASZA**

na:

*V Geodezyjny Splyw Kajakowy*

Trasa Splywu wiedzie wodami Rzeki Skrwy,  
stanowiącej prawobrzeżny dopływ Wisły.

Spotykamy się **6 maja 2017** roku we Włocławku na Placu Wolności

Wyjazd: **6 maja 2017** o godz. 7.30 - Włocławek, Plac Wolności przy SDH Kujawiak.

Powrót: **6 maja 2017** około 20.00 - Włocławek, Plac Wolności przy SDH Kujawiak.

Przewidywany koszt: 100 złotych osoba dorosła, 80 złotych dziecko.

W koszt wliczamy: przejazd na miejsce i powrót, wynajem kajaków, ognisko (kiełbaski, karkówka, ...), suchy prowiant, napoje, koszt ubezpieczenia, opał na ognisko.

Maksymalna ilość miejsc: 26, w 13 dwuosobowych kajakach.

**Proszę o zgłaszanie chętnych na adres [tomaszolszewski1973@gmail.com](mailto:tomaszolszewski1973@gmail.com)  
lub na numer 606784643.**

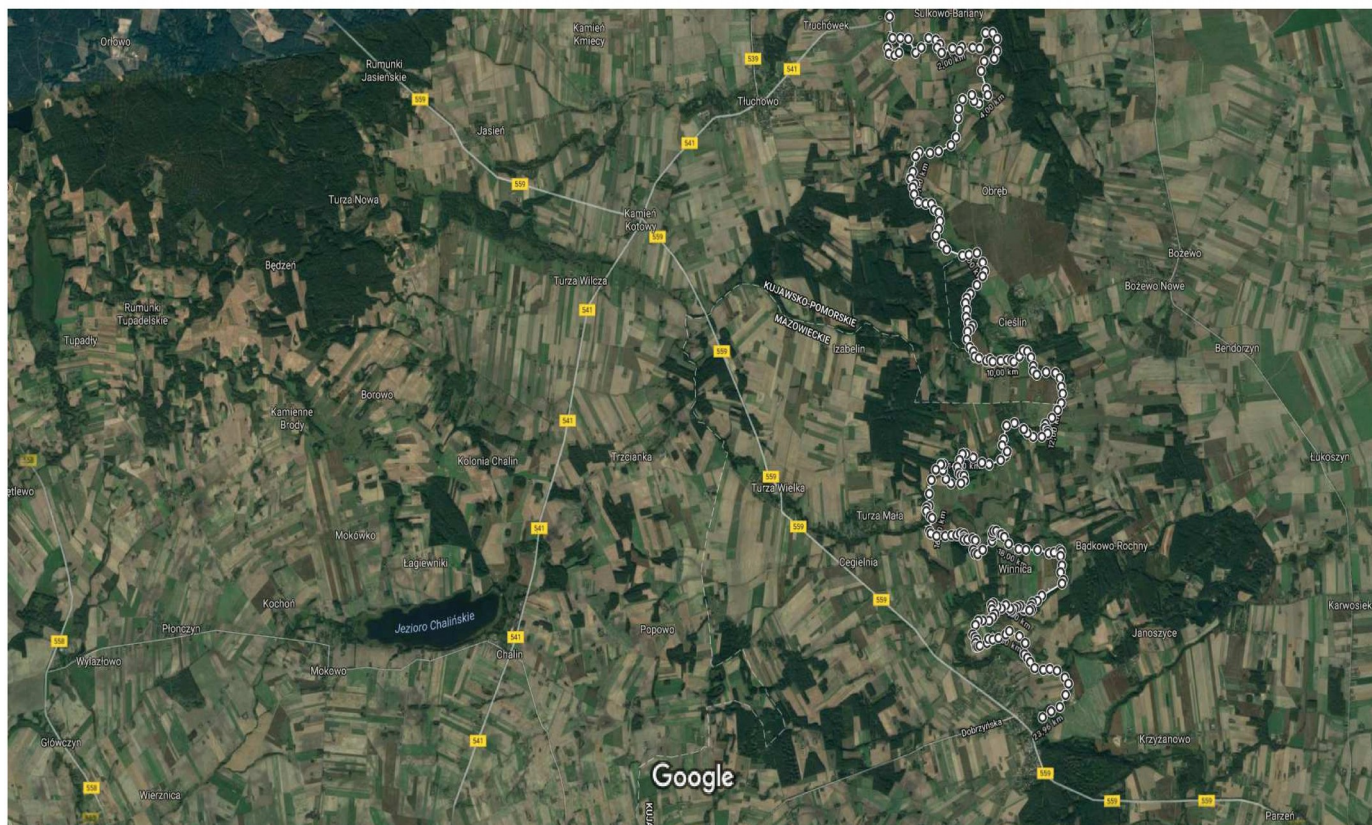
**Ostateczny termin zgłoszeń: 28 kwietnia 2017 roku**

Co trzeba ze sobą zabrać:

ręcznik, kąpielówki - strój kąpielowy pod spód, buty które można zmoczyć z twardą podeszwą. np. sandały, rzeczy do przebrania (najlepiej szczelnie zwinięte w worki foliowe), kurtki przeciwdeszczowe, nakrycie głowy i okulary przeciwsłoneczne (w przypadku słonecznej pogody), mogą przydać się rękawiczki, np. rowerowe do ochrony dłoni, wodę do picia (koniecznie!), jeżeli ktoś zgłodnieje, to kanapki oraz koniecznie dobry humor!!



## V Geodezyjny Sptyw Geodezyjny. Trasa: rzeka Skrwa (prawobrzeżny dopływ Wisły).



Zdjęcia ©2017 Google, CNES / Astrium, Dane mapy ©2017 Google 1 km

### Opis trasy

Skrwa Północna (Skrwa Prawa, Płosznica) – prawobrzeżny dopływ Wisły o długości 114. Źródło w pobliżu wioski Płociczno. Przepływa przez Pojezierze Chełmińsko-Dobrzyńskie i Równinę Urszulewską. Swoją bieg kończy w Zalewie Włocławskim (645 km Wisły), tworząc jego największą boczną zatokę. Powierzchnia dorzecza – 1704 km<sup>2</sup>

Skrwa to jeden z najpiękniejszych szlaków kajakowych w Polsce. Tajemniczy i bardzo kameralny – bez irytującego tłoku na wodzie. Brak zabytków i znikoma baza turystyczna, za to pod dostatkiem urokliwych krajobrazów. Dla kajaków Skrwa dostępna jest od Jeziora Skrwilno. Trasa urozmaicona, charakter rzeki zmienny. Szlak umiarkowanie łatwy, ale uciążliwy – sporo przenosek, sphywalnych (bądź nie) progów i jazów. Dużo zwalonych drzew (przede wszystkim w dolnym odcinku na terenie Brudzeńskiego Parku Krajobrazowego).

Tym razem jednak proponujemy odcinek od miejscowości Tłuchówek do Brudzenia Dużego (skąd rozpoczynaliśmy sphyw Skrwą w 2014 r.). Trasa będzie liczyła około 21,5 km a po drodze mijając będziemy na kolejnych kilometrach: 46,0 – Tłuchówko (most), 42,0 – Obręb (most), 38,0 – Cieślin (most), 31,0 – Zdziembórz (most), 27,0 – Bądkowo – Rochny (ruiny drewnianego młyna, most), 24,5 – Brudzeń Duży (ruiny młyna, most). Meta - Przy moście w Brudzeniu Dużym (27,2 km), i tu nasz sphyw zakończymy.

Przenosek raczej nie przewiduje się. Biwak i ognisko będzie na końcu trasy, w Brudzeniu Dużym.

Organizator sphywu

***Tomasz Olszewski***

Przewodniczący  
Koła SGP we Włocławku  
***Krzysztof Narewski***

### **Konto bankowe Oddziału SGP,**

na które można dokonywać wpłat na rzecz Stowarzyszenia Geodetów Polskich w Bydgoszczy; także składki członkowskie. Wysokość miesięcznych składek: członek zwyczajny płaci 10.- złotych, a emeryt 5.-.

**PKO BP/O Centralny w Bydgoszczy**

**37 1020 1462 0000 7102 0126 2575**



*Osiedle mieszkaniowe na obszarze bagiennym?*







*Prezentowany obszar bagienny, stanowiący źródło Strugi Młyńskiej, prowadzącej wody do Kanalu Bydgoskiego, został poddany podziałowi geodezyjnemu, który ma(?) prowadzić do zabudowy mieszkaniowej terenów podlegających ochronie. Zdjęcia pokazują miejsce w północnej części wsi Białe Błota, wśród dorodnych lasów; dojazd istnieje z leśnej drogi oddziałowej Nadleśnictwa Bydgoszcz.*





**Na bydgoskich Glinkach prowadzono w kwietniu 2017 kolejne prace ekshumacyjne.**





*Odslonięte groby zawierają szczątki (mężczyzn, kobiet i dzieci) osadzonych w obozie NKWD „Zimne Wody”, znajdującym się w barakach, które do dzisiaj służą za mieszkania. Odslonięte i zebrane szczątki trafią na cmentarz wojenny pod Szczecinem.*





**Planowe(?) oszpecenie bydgoskiego lasu.**

