


Informacje

Nr 176



Stowarzyszenia Geodetów Polskich w Bydgoszczy

Grudzień 2016 roku



... trochę jesieni, trochę wiosny grudnia 2016 ...






***Wiele dobra,
radosnych chwil,
wszelkiej pomyślności
i zdrowia
na Boże Narodzenie,
a na Nowy Rok
szczęścia
w życiu osobistym
i powodzenia
w pracy zawodowej
Wszystkim Geodetom***

życzy

**Prezydium Stowarzyszenia Geodetów Polskich
w Bydgoszcz**



Z pracy Zarządu Oddziału

Zebranie Prezydium Stowarzyszenia Geodetów Polskich w Bydgoszczy

W dniu 5 grudnia 2016 roku miało miejsce zebranie Prezydium Stowarzyszenia Geodetów Polskich w Bydgoszczy. Prezes *Bolesław Krystowczyk* zaproponował porządek obrad, w którym ważnym punktem było przygotowanie uroczystego spotkania grudniowego, nasza obecność na najbliższym zebraniu Zarządu Głównego, sprawozdanie z działalności w roku 2016 oraz przygotowanie do wyborów, jak też przyjęcie nowych członków Stowarzyszenia.



Przed rozpoczęciem obrad: Jarosław Kaszewski, Bolesław Krystowczyk;



Jerzy Kawczyński, Jan Madziarski

W zebraniu uczestniczyli: *Bolesław Krystowczyk, Jerzy Chylewski, Stefan Ciesielski, Stanisław Marcin Wiliński, Ryszard Krzyżanowski, Henryk Siuda, Jacek Gezela, Maciej Lewandowski, Sławomir Wnuk, Joanna Banasiak, Beata Startek, Jarosław Kaszewski, Robert Cieszyński.*



Maciej Lewandowski;



Stefan Ciesielski

Uroczyste spotkanie grudniowe

Prezes *Bolesław Krystowczyk* przypomniał, że na uroczystość grudniowego spotkania opłatkowego zgromadzimy się, podobnie jak przed rokiem, w gościnnej sali restauracji Telimena. Nad frekwencją ma pieczę Wiceprezes *Henryk Siuda*, który poinformował, że wpłynęło do niego siedemdziesiąt deklaracji

udziału. Zatem, „*podczas uroczystego wieczoru może zgromadzić się ponad osiemdziesiąt osób*”.
Początek uroczystemu wieczorowi, którego współgospodarzem będzie *Henryk Siuda*, da dźwięk dzwonu i wspólnie odśpiewana kolęda „*Wśród nocnej ciszy ...*”.



Jerzy Chylewski, Joanna Banasiak, Beata Startek, Robert Cieszyński

Będzie powitanie przybyłych, przedstawienie zaproszonych gości i osób, które wsparły materialnie organizację obchodów jubileuszu siedemdziesięciolecia oddziału Stowarzyszenia Geodetów Polskich w Bydgoszczy. „*Będziemy wspominać geodetów regionu, którzy odeszli od nas w upływającym roku*”. Po czym odśpiewana kolęda przybliży uczestników do kolejnych punktów wieczoru, które przewidują:

- nadanie *Stanisławowi Marcinowi Wilińskiemu* godności Członka Honorowego Bydgoskiej Rady Federacji Stowarzyszeń Naukowo-Technicznych Naczelnej Organizacji Technicznej;
- podpisanie umowy o współpracy pomiędzy Zespołem Szkół Budowlanych, a Stowarzyszeniem Geodetów Polskich w Bydgoszczy;
- wręczenie dyplomów zawierających podziękowania osobom i firmom, które wspierały materialnie organizację obchodów jubileuszu siedemdziesięciolecia SGP w Bydgoszczy oraz osobom, których praca przyczyniła się do sprawnego i godnego przebiegu uroczystości;
- wręczenie legitymacji członkowskich osobom przyjętym do Stowarzyszenia;
- toast *wzniesiony szampanem* przez Wiceprezesa Zarządu Oddziału *Henryka Siudę*;
- wystąpienia gości.

Poniżej: Prezes *Bolesław Krystowczyk* otwierający obrady, obok z lewej *Jarosław Kaszewski*, obok z prawej *Henryk Siuda*, *Jacek Gezela*



Łamanie się opłatkiem i składanie sobie życzeń poprzedzi wspólnie odśpiewana, pod kierunkiem Haliny Krystowczyk, kolęda. Po tych nastrojowych chwilach rozpocznie się uroczysta kolacja. W jej trakcie uczestniczący w spotkaniu wysłuchają sprawozdania (syntetycznego) z działań podejmowanych przez Stowarzyszenie Geodetów Polskich w Bydgoszczy w kadencji 2013-2017. Prapremiera filmu, ilustrującego przebieg świętowania jubileuszu, zarówno w Urzędzie Wojewódzkim, jak i pod czas zjazdu geodetów w Pieczyskach, zamknie tę część uroczystego wieczoru.



Beata Startek, Robert Cieszyński;



Jan Madziarski

Do tradycji spotkań opłatkowych geodetów Pomorza i Kujaw należy prezentowanie przez geodetów naszego regionu swoich pasji pozazawodowych. W tym roku Stanisław Barłóg i Krzysztof Narewski będą wprowadzać nas w tajniki profesjonalnego myślistwa i współczesnego łowiectwa. Prezentację zamknie odśpiewanie pieśni „*Pojedziemy na łów ...*”.

Organizatorzy spotkania przewidują spontaniczne śpiewanie kolęd przez chór „*Bracia Patrzcie Jenó*” oraz wiele czasu na *rozmowy geodetów*.



Sławomir Wnuk;



Jarosław Kaszewski

Prezentacja obchodów jubileuszu siedemdziesięciolecia na zebraniu Zarządu Głównego SGP

Prezes *Bolesław Krystowczyk* poinformował, że podczas zebrania Zarządu Głównego Stowarzyszenia Geodetów Polskich, jakie odbędzie się, w dniu 16 grudnia 2016 roku, w Warszawskim Domu Technika NOT, przedstawi informację o przebiegu uroczystości jubileuszowych naszego oddziału. Wystąpienie będzie ilustrowane filmem, o którym wspomniano wyżej. Prezydium Zarządu Oddziału przygotowało, do przekazania członkom Zarządu Głównego, pewną ilość okolicznościowego wydawnictwa, w którym zawarto informacje o rozmaitych działaniach podejmowanych przez siedemdziesiąt lat działalności SGP w Bydgoszczy; także bogato ilustrowaną barwnymi fotografiami relację z przebiegu uroczystości.



Bolesław Krystowczyk, Henryk Siuda

ZGROMADZENIE DELEGATÓW KÓŁ SGP 2017 w Bydgoszczy

Prezes *Bolesław Krystowczyk* przypomniał o czekających nas wyborach do władz oddziału. Zebranie wyborcze powinno odbyć się na trzy miesiące przed Zjazdem SGP, co oznacza, że przed końcem marca 2017 roku. Biorąc pod uwagę konieczność odbycia zebrań sprawozdawczo-wyborczych w poszczególnych Kołach SGP (ich terminy przedstawiciele Zarządów poszczególnych Kół zgłoszą podczas zebrania Zarządu Oddziału, które odbędzie się w dniu 2 lub 9 stycznia 2017 r.), ustalono, że dobrym terminem może być 25 marca 2017 roku. Tradycyjnie początek zgromadzenia wyznaczano na godzinę 10:00 i tak powinno być i obecnie.



Ryszard Krzyżanowski, Jerzy Chylewski, Joanna Banasiak, Beata Startek, Robert Cieszyński

Miejscem spotkania wyborczego może być Bydgoski Dom Technika NOT (sala 202), ale wtedy otwarta staje się sprawa poczęstunku dla uczestników Zgromadzenia. Padła sugestia, aby skorzystać z gościny pomieszczeń Miejskich Wodociągów i Kanalizacji przy ulicy Gdańskiej, tuż za wiaduktem kolejowym,

na skraju Lasu Gdańskiego. Za tym miejscem przemawia dogodny dojazd tramwajowy oraz możliwość uzyskania na miejscu poczęstunku dla uczestniczących w wyborach.

Do tradycji naszych zgromadzeń wyborczych należy zapraszanie do udziału w nim przedstawiciela Zarządu Głównego Stowarzyszenia, Przewodniczącego Bydgoskiej Rady Federacji Stowarzyszeń Naukowo-Technicznych NOT oraz wojewódzkich i powiatowych władz geodezyjnych regionu.



Ryszard Krzyżanowski;



Jacek Gezela, Maciej Lewandowski

Roczne sprawozdanie z działalności SGP w Bydgoszczy

Prezes *Bolesław Krystowczyk* poinformował, że do dnia 15 stycznia 2017 roku należy złożyć, do Biura Zarządu Głównego SGP, sprawozdanie z działalności SGP w Bydgoszczy za rok 2016. Sprawozdanie statystyczne, wskazujące na stan liczbowy oddziału i podejmowane działania w zakresie szkolenia oraz przedsięwzięć integrujących środowisko opracuje Wiceprezes *Henryk Siuda*. Radzenie sobie przez oddział ze sprawami finansami opracuje Skarbnik *Jarosław Kaszewski*, który także przekaże do Biura Zarządu Głównego odpis z zebranych składek. Kwestie merytoryczne będą przedmiotem opracowania sporządzonego przez prezesa *Bolesława Krystowczyka*.



Sławomir Wnuk;



Bolesław Krystowczyk, Henryk Siuda


Co we władzach geodezyjnych szczebla centralnego?

Robert Cieszyński Wojewódzki Inspektor Nadzoru Geodezyjnego i Kartograficznego poinformował, że w Głównym Urzędzie Geodezji i Kartografii, w trakcie konkursu na stanowisko Głównego Geodety

Kraju zostały wyłonione dwie osoby: Grażyna Kierznowska, Beata Matysek i będą one przedstawione Wiceministrowi Tomaszowi Żuchowskiemu do wskazania która z nich obejmie urząd GGK. Mówca uznał za znamienne, że następnego dnia po szkoleniu w Pieczyskach, prowadzonych przez dyrektorów departamentów GUGiK, zostali oni zwolnieni ze swoich stanowisk, a na ich miejsce powołano nie doświadczonych geodetów, a prawników z niezbyt rozległą praktyką.



Stefan Ciesielski;



Ryszard Krzyżanowski

W ministerstwie budownictwa i infrastruktury są prowadzone konsultacje nad projektem ustawy *kodeks urbanistyczno-budowlany*, którego przepisy mają dość mocno ograniczyć działanie ustawy *Prawo geodezyjne i kartograficzne*. Projekt ustawy kładzie duży nacisk na *miejscowy plan zagospodarowania przestrzennego* jako czynnik porządkujący „*ład przestrzenny*”, poprzez wskazanie w planie zamierzeń inwestycyjnych. Mówca uznał, że geodetów może zainteresować brak w projektowanych przepisach wskazania, jakie obiekty budowlane mają podlegać wytyczeniu i powykonawczej inwentaryzacji geodezyjnej. Stowarzyszenie Geodetów Polskich zachęcało swoich członków do zapoznania się z treścią projektowanego dokumentu, a uzyskane uwagi, opinie i oceny przesłało do ministerstwa, które prowadzi prace nad projektem. To co w udostępnionym tekście projektu można wyczytać, nie może wywoływać zadowolenia geodety, któremu w dokumencie wskazano bardzo poślednie miejsce na placu budowy i który ma być „*pomocnikiem ostatniego podwykonawcy w łańcuszku wykonawców procesu budowlanego*”.

Poniżej: Jerzy Kawczyński, Jan Madziarski, Stefan Ciesielski



Odnosząc się do tego co dzieje się wokół centralnego organu do spraw geodezji, stwierdzić można, że następuje „zdejmowanie obowiązków i kompetencji z Głównego Geodety Kraju”, co uwidacznia się najbardziej w dążeniu do przejęcia *geoportalu* przez ministerstwo informatyzacji. Przypomnieć trzeba, że *geoportal*, to najbardziej udany, dobrze służący instytucjom i obywatelom projekt Głównego Geodety Kraju.



Slawomir Wnuk, Jaroslaw Kaszewski;



Henryk Siuda, Beata Startek

W ministerstwie budownictwa i infrastruktury podjęto prace nad modyfikacją reguł dotyczących wykonywania prac geodezyjnych i kartograficznych, zawartych w rozporządzeniu o standardach. Jest to reakcja na pojawienie się, ze strony wykonawców prac geodezyjnych i kartograficznych, około czterystu zapytań i wątpliwości dotyczących sposobu stosowania wymogów rozporządzenia.

Dobłą wiadomością jest informacja, że w listopadzie zostały podpisane umowy na prace z zakresu Zintegrowanego Systemu Informacji o Nieruchomościach. Dla województwa kujawsko-pomorskiego jest to ważne, bowiem cztery miasta na prawach powiatu: Bydgoszcz, Grudziądz, Toruń, Włocławek są objęte tym programem.

Powyższe wystąpienie wywołało wymianę zdań na temat projektowanej ustawy kodeks urbanistyczno-budowlany. Zapisy w nim zawarte w sposób rażący obniżają nie tylko rolę, znaczenie i rangę geodety na placu budowy, ale nie dostrzega się w nich nawet, że sprawy geodezji i kartografii są uregulowane w ustawie Prawo geodezyjne i kartograficzne, co widać to w kilkakrotnie użytym sformułowaniu „przepisy o geodezji i kartografii”. Należy dążyć do bardziej korzystnego zapisu dotyczącego miejsca i roli geodety w procesie budowlanym przez inne sformułowanie zapisów w art. 358 § 2. pkt 10) i § 3. [str.122]. Zapisy dotyczące roli geodety w procesie budowlanym są zbyt mocno rozproszone, przy jednoczesnym bardzo mocnym akcentowaniu czynności podziału gruntu (nieruchomości, działki).



Jerzy Chylewski, Joanna Banasiak;



Jerzy Kawczyński, Jan Madziarski

Skoro *kodeks* kształtuje i realizuje politykę przestrzenną i troszczy się o „*ład przestrzenny*” poprzez

„minimalizowanie zakresu potencjalnych konfliktów przestrzennych”, to musi dziwić brak w przepisach tego dokumentu powiązania realizowanych na gruncie projektów budowlanych z państwowym systemem odniesień przestrzennych. Zapisy art. 417 § 3. nie wypełniają wymogu założenia geodezyjnej osnowy realizacyjnej (poziomej i wysokościowej) o odpowiedniej dokładności położenia punktów.




Joanna Banasiak, Beata Startek;



Jerzy Kawczyński

W dokumencie rażą błędy językowe, choćby użycie w liczbie mnogiej takich słów jak zgoda, polityka.



Bolesław Krystowczyk;



Jarosław Kaszewski

Szkolenie o zasięgu ogólnopolskim dla nauczających geodezji na poziomie średnim

Beata Startek nauczycielka geodezji w bydgoskim Zespole Szkół Budowlanych dała pod rozwagę potrzebę i celowość podjęcia się, przez nasz oddział, prac nad przygotowaniem i poprowadzeniem dla nauczających przedmiotów z zakresu geodezji i kartografii w szkołach średnich na terenie kraju. Z jej

obserwacji, także rozmów z opiekunami drużyn stawających do konkursu w Olimpiadzie Wiedzy Geodezyjnej i Kartograficznej rysuje się obraz braku elementarnej wiedzy u nauczycieli, którzy mają przygotować uczniów do pracy w zawodzie. Przystąpienie do takiego kształcenia nauczycieli jest pilnie potrzebne. W trakcie wymiany zdań ustalono, że wstępny zarys programu pierwszego spotkania inicjatorka przedsięwzięcia przedstawi na początku stycznia, podczas zebrania Zarządu Oddziału. Wydaje się, że najbardziej odpowiednim terminem konferencji może być marzec 2017 roku.



Bolesław Krystowczyk, Henryk Siuda;



Sławomir Wnuk, Jarosław Kaszewski, odwrócony Jacek Gezela

Zaproponowane działanie powinno mieć charakter cyklicznych spotkań kształcących, rozłożonych na więcej lat niż jedno spotkanie marcowe. Stowarzyszenie Geodetów Polskich w Bydgoszczy, po przyjęciu wstępnych przesłanek przedsięwzięcia, winno uzyskać akceptację (wsparcie materialne też) Wojewody, Prezydenta Bydgoszczy, Marszałka Województwa Kujawsko-Pomorskiego, a także Prezesa Zarządu Głównego SGP oraz Głównego Geodety Kraju. Patronat tych instytucji, a nawet współdziałanie w promowaniu i wspieraniu zamierzenia sprzyjać będzie rozwojowi inicjatywy w kolejnych latach.



Bolesław Krystowczyk, Beata Startek, Henryk Siuda, Jan Madziarski

Prenumerata „Przeglądu Geodezyjnego” przez Zarząd Oddziału dla Kół

Bolesław Krystowczyk przywołał apel, prezesa SGP Stanisława Cegielskiego, o prenumerowanie przez zarządy oddziałów miesięcznika Stowarzyszenia „Przegląd Geodezyjny”. W apelu wskazano, aby dla każdego koła SGP zaprenumerować po jednym egzemplarzu pisma. Wymiana zdań wskazała na to, że w każdym ośrodku stowarzyszeniowym regionu pismo jest prenumerowane, a wobec czego ustalono, że chwilowo nie zachodzi potrzeba poszerzania prenumeraty przez Zarząd Oddziału.

Porozumienie o współpracy Zespołu Szkół Budowlanych ze Stowarzyszeniem Geodetów Polskich w Bydgoszczy

Beata Startek przedstawiła główne tezy, które mają kształtować treść porozumienia o współpracy między Zespołem Szkół Budowlanych, a Stowarzyszeniem Geodetów Polskich w Bydgoszczy. Prezes **Bolesław Krystowczyk** uznał je za podstawę do sformułowania zapisów dokumentu, którego tekst

sformułuje i przedłoży do podpisu Dyrekcja Szkoły. Według wcześniejszego uzgodnienia podpisanie dokumentu i przyjęcie go do stosowania nastąpi podczas uroczystego spotkania w dniu 16 grudnia br.

Przyjęcie nowych członków Stowarzyszenia

Wiceprezes *Henryk Siuda* poinformował, że do Prezydium wpłynęła deklaracja członkowska *Joanny Banasiak*, która jest absolwentem dwóch fakultetów: chemii i geodezji. Jest ona nauczycielką zawodu w klasach geodezyjnych Zespołu Szkół Budowlanych w Bydgoszczy, a pracę pedagoga i wychowawcy poprzedziła dwuletnią praktyką w wykonawstwie geodezyjnym. Osobą wprowadzającą była *Beata Startek*, która dając kandydatce wysoką ocenę zawodową, podkreśliła, że *Joanna Banasiak* jest dobrym nauczycielem, o wszechstronnym wykształceniu.

Prezydium Zarządu Oddziału SGP dokonało reaktywowania przynależności do Stowarzyszenia *Jerzego Kawczyńskiego*, który wstąpił do naszej organizacji w styczniu 1974 roku. Jest on założycielem, na terenie Bydgoszczy, pierwszej prywatnej firmy geodezyjnej. *Jerzy Madziarski* po ukończeniu studiów pracował w wykonawstwie geodezyjnym oraz wiele lat w administracji geodezyjnej, pełniąc obowiązki geodety powiatu inowrocławskiego. W bieżącym roku zakończył pracę zawodową i jako emeryt wyraża wolę podjęcia pracy nad przywróceniem wśród geodetów Inowrocławia zainteresowania zagadnieniami Stowarzyszenia i spowodowania reaktywowania w mieście pracy koła naszej organizacji.

Zebrani przez aklamację zdecydowali o przyjęciu w szeregi Stowarzyszenia wyżej wymienionych osób.

Regionalny zjazd geodetów Pomorza i Kujaw

Kolejny regionalny zjazd geodetów Pomorza i Kujaw 2017 jest przewidziany na czas od 15 do 17 września 2017 roku. Jego organizatorami, zgodnie z wcześniejszym uzgodnieniem, są geodeci Koła SGP we Włocławku.



Prezes *Bolesław Krystowczyk* zamykający obrady, obok Wiceprezes *Henryk Siuda*

Wobec wyczerpania spraw przewidzianych w programie spotkania *Bolesław Krystowczyk* podziękował wszystkim za aktywny udział w obradach i zamknął posiedzenie.

Stanisław Marcin Wiliński



Podajemy tekst listu do najważniejszych osób w kraju i odpowiedź udzieloną Stanisławowi Cegielskiemu przez Wiceministra Tomasza Żuchowskiego

Warszawa, dnia 12 października 2016 r.
L. dz. 10/ /2016

Szanowny Pan
dr Andrzej Duda
Prezydent Rzeczypospolitej Polskiej

Szanowny Panie Prezydencie! W Ustawie z dnia 19 listopada 2015 roku o zmianie ustawy o działach administracji rządowej oraz niektórych innych ustaw (Dz.U. z 2015 r., poz. 1960), zapisano w art. 9a. 1, że dział budownictwo, planowanie i zagospodarowanie przestrzenne oraz mieszkalnictwo obejmuje sprawy geodezji i kartografii. **Ustawą tą zapoczątkowano poważne zmiany w organizacji służby geodezyjnej i kartograficznej.** Ustawą z dnia 7 lipca 2016 r. o zmianie ustawy o działach administracji rządowej oraz niektórych innych ustaw (Dz.U. z 2016 r., poz. 1250) dokonano już w tym roku drugiej nowelizacji przepisów ustawy z dnia 17 maja 1989 r. – Prawo geodezyjne i kartograficzne (Dz.U. z 2015 r. poz. 520, z późn. zm.). Zmiany te objęły strukturę organizacyjną Służby Geodezyjnej i Kartograficznej, powodując w sposób znaczący jej reorganizację.

Na stronie Rządowego Centrum Legislacyjnego opublikowany został projekt ustawy z dnia 16 września 2016 r. o zmianie niektórych ustaw w związku z utworzeniem Ministerstwa Spraw Wewnętrznych i Administracji. Projekt zakłada istotne zmiany przepisów ustawy z dnia 4 marca 2010 r. o infrastrukturze informacji przestrzennej. Dokonuje między innymi przeniesienia dotychczasowych kompetencji Głównego Geodety Kraju w zakresie tworzenia i utrzymywania geoportalu infrastruktury informacji przestrzennej jako centralnego punktu dostępu do usług w pełnym zakresie tematycznym i terytorialnym do kompetencji ministra właściwego do spraw informatyzacji (art. 12 pkt 2). Zgodnie z art. 18 projektu ustawy Główny Geodeta Kraju w terminie do dnia 31 stycznia 2017 r. będzie zobowiązany przekazać ministrowi właściwemu do spraw informatyzacji dokumentację związaną z tworzeniem i utrzymaniem geoportalu infrastruktury informacji przestrzennej.

Takie działanie wydaje się nieracjonalne, szczególnie w aspekcie tworzenia przez Głównego Geodetę Kraju Zintegrowanego Systemu Informacji o Nieruchomościach i krajowej bazy GESUT, gdyż bazy te w połączeniu z Nową Księgą Wieczystą zapewniają użytkownikom kompletną informację o nieruchomościach. Należy podkreślić, że dane z Centralnego Zasobu Geodezyjnego i Kartograficznego wraz danymi z ZSIN są zasadniczym i najistotniejszym źródłem informacji prezentowanych w geoportalu. Projekt tworzonego Kodeksu urbanistyczno-budowlanego zabiera wiele zadań z Prawa Geodezyjnego i Kartograficznego. Pojawiające się także niepokojące sygnały o planowanym przejęciu przez Ministerstwo Rolnictwa i Rozwoju Wsi w swoje struktury geodezji rolnej.

W konsekwencji prowadzi to do głębokiej wybiórczej ingerencji w uregulowania zawarte w ustawie związane z realizacją całokształtu zadań przez poszczególne organy Służby Geodezyjnej i Kartograficznej.

Wszystkie te akty prawne i ich projekty powodują, że geodezja i kartografia zostaje rozczłonkowana pomiędzy wiele resortów, co można porównać jedynie do jej stanu z czasów zaborów przed 1918 rokiem. Takie działania spowodują dezintegrację spójnie prowadzonych zadań. I nie chodzi tu o partykularne interesy jakiejś branży czy środowiska zawodowego, a o zlikwidowanie de facto dobrze zorganizowanej struktury Państwa Polskiego, jaką stanowi wielki system informacyjny – Geodezja i Kartografia.

Zdaniem Stowarzyszenia realizacja tych zadań spowoduje w krótkim czasie zniszczenie polskiej służby geodezyjnej i kartograficznej. Wypowiadamy to zdanie pełną odpowiedzialnością, jako organizacja o blisko stuletnim działaniu, pięknej tradycji, reprezentująca nieprzerwanie środowisko geodetów, kartografów, topografów wojskowych i innych specjalistów związanych z branżą geodezyjną – w różnych sytuacjach społeczno-politycznych i gospodarczych. Obecnie Stowarzyszenie Geodetów Polskich jest najliczniejszą organizacją o zasięgu krajowym i skupia wykonawców prac geodezyjnych, geodetów pracujących w administracji, pracowników nauki i nauczycieli szkół średnich, a także zatrudnionych w jednostkach geografii wojskowej. Dlatego traktujemy, jako obowiązek obywatelski i patriotyczny zwrócić się dziś do najwyższych organów państwa z usilną prośbą o pomoc w ratowaniu polskiej służby geodezyjnej i kartograficznej.

Rozumiemy, że decyzje wynikające z przywołanych zapisów w ustawach są polityczne, co może przeważać nad ich meritum. Jednakże mogliśmy w przeszłości odnotować destrukcyjne decyzje polityczne, pozamerytoryczne, które miały fatalny skutek, jako niszczące **wielki system informacyjny państwa prowadzony obecnie przez służbę geodezyjną i kartograficzną.** Szkody materialne trzeba było odbierać, zniszczone struktury odbudowywać. Znamienną decyzją polityczną (absolutnie pozamerytoryczną) była likwidacja przez władze komunistyczne w 1987 roku Głównego Urzędu Geodezji i Kartografii. Naprawiono ją powołując w 1996 r. ten Urząd na nowo. Trudno oszacować wielkie straty, jakie poniosło państwo i obywatele w latach 1987-1996 z powodu dezorganizacji wielkiego systemu informacyjnego.

Destrukcyjne „reorganizacje” przeprowadzono po utworzeniu Głównego Urzędu Pomiarów Kraju przy Radzie Ministrów w 1945 (obecna nazwa Główny Urząd Geodezji i Kartografii) w latach: 1948, 1952, 1956, 1974, 1981, 1987(!),

1988, 1996(!), 1999, 2003, 2005. Każda z nich degradowała istotnie lub częściowo Urząd i powodowała straty wymierne i niewymierne. Geodezja i kartografia jest implicite obecna w kilkunastu działach administracji rządowej, a około 80 procent spraw obywatelskich może być załatwianych tylko z udziałem jednostek geodezyjnych w samorządzie terytorialnym.

Wiarygodne szacunki wskazują, że wartość odtworzeniowa Państwowego Zasobu Geodezyjnego i Kartograficznego w ostatnim 20-leciu oscyluje wokół 20 miliardów złotych. Oscyluje, bo każda reorganizacja i związany z nią bałagan powoduje stratę wartości tego Zasobu rządu jednej piątej, czyli 3-4 miliardów złotych (potem ta strata jest nadrabiana przy ponoszeniu odpowiednich kosztów). Strata ta była przemilczana. Należy postawić pytanie, komu zależy na tym, żeby podatnicy „refundowali” koszty obecnie lansowanej operacji biurokratycznej.

Destrukcyjność wielkiego systemu informacyjnego Państwa otwiera ten system na ataki w toczącej się obecnie cyberwojnie światowej i może mieć katastrofalny wpływ na obronność kraju.

Geodezja i kartografia jest szczególnym elementem twórczym kultury narodowej. Jej produkty stanowią ważny element **dziedzictwa narodowego, jest sumieniem przestrzeni, a ma być teraz zniszczona**. Dzisiaj, kiedy tyle się mówi o Polsce, patriotyzmie, dumie narodowej, uczciwości – zamierza się zniszczyć ten powód do dumy. Komu na tym zależy?

We wrześniu br. organizacje o charakterze pozarządowym w dziedzinie geodezji i kartografii oraz informacji przestrzennej przekazały do Pani Premier Beaty Szydło pismo, którego istotą jest wniosek dotyczący włączenia Głównego Geodety Kraju do grupy organów bezpośrednio podległych Prezesowi Rady Ministrów. Przygotowanie odpowiedzi na to pismo, scedowano na podsekretarza stanu w Ministerstwie Infrastruktury i Budownictwa, i nie jest nam jeszcze znana. Wcześniejsze pismo naszego Stowarzyszenia do Pani Premier, również scedowane zostało na podsekretarza stanu w Ministerstwie Infrastruktury i Budownictwa a udzielona odpowiedź, jest wymijająca, czysto formalna, z deklaracjami nie pokrywającymi się z rzeczywistością. Ośmielamy się to podkreślić, ponieważ podniesione przez nas problemy dotyczą egzystencjalnej struktury administracji państwa, a nie jakichś mniej istotnych elementów zarządzania.

Powodowani patriotycznym obowiązkiem prosimy usilnie o zaprzestanie w uchwalanych aktach prawnych destrukcyjnych działań skierowanych przeciwko geodezji i kartografii i przywrócenie pierwotnej (przed późniejszymi kolejnymi degradacjami) jej podległości bezpośrednio Premierowi.

Z wyrazami szacunku

Otrzymują: Pan Marek Kuchciński – Marszałek Sejmu Rzeczypospolitej Polskiej; Pan Stanisław Karczewski - Marszałek Senatu Rzeczypospolitej Polskiej; Pani Beata Szydło – Prezes Rady Ministrów; Pan Ryszard Terlecki – Przewodniczący Klubu Parlamentarnego Prawo i Sprawiedliwość; Pan Sławomir Neumann – Przewodniczący Klubu Parlamentarnego Platforma Obywatelska; Pan Paweł Kukiz – Przewodniczący Klubu Poselskiego Kukiz’15; Pan Ryszard Petru – Przewodniczący Klubu Poselskiego Nowoczesna; Pan Władysław Kosiniak-Kamysz – Przewodniczący Klubu Parlamentarnego Polskiego Stronnictwa Ludowego; *Pan Jarosław Kaczyński – Prezes Prawa i Sprawiedliwości.*



MINISTER
INFRASTRUKTURY I BUDOWNICTWA

Warszawa, dnia 10 grudnia 2016 r.

DAB.7.070.14.2016.MS

NK...18493446



Pan
Stanisław Cegielski
Prezes Stowarzyszenia Geodetów Polskich

Szanowny Panie Prezeso!

w odpowiedzi na pismo z dnia 12 października 2016 r. L.dz. 10/129/2016 dotyczące zmian w obszarze organizacji służby geodezyjnej i kartograficznej oraz postulatu włączenia Głównego Geodety Kraju do grupy organów bezpośrednio podległych Prezesowi Rady Ministrów uprzejmie przedstawiam, co następuje.

Kwestia nadzoru nad Głównym Geodetą Kraju została unormowana przepisami ustawy z dnia 19 listopada 2015 r. o zmianie ustawy o działach administracji rządowej oraz niektórych innych ustaw (Dz. U. z 2015 r. poz. 1960), która weszła w życie w dniu 27 listopada 2015 r. Przedmiotowy akt prawny wprowadził m.in. zmianę do art. 9a ustawy z dnia 4 września 1997 r. o działach administracji rządowej (Dz. U. z 2016 r. poz. 543, z późn. zm), zgodnie z którą sprawy geodezji i kartografii zostały przyporządkowane do działu budownictwo, planowanie i zagospodarowanie przestrzenne oraz mieszkalnictwo. Ustawa z dnia 7 lipca 2016 r. o zmianie ustawy o działach administracji rządowej oraz niektórych innych ustaw (Dz. U. z 2016 r. poz. 1250) miała w odniesieniu do geodezji i kartografii charakter porządkujący – dostosowywała przepisy ustawy z dnia 17 maja 1989 r. – Prawo geodezyjne i kartograficzne (Dz. U. z 2016 r. poz. 1629) do unormowań zawartych w listopadowej nowelizacji (m.in. w szereg przepisów zastąpiono użyte w różnych przypadkach wyrazy "minister właściwy do spraw administracji publicznej" użytymi w odpowiednich przypadkach wyrazami "minister właściwy do spraw budownictwa, planowania i zagospodarowania przestrzennego oraz mieszkalnictwa"). Przedmiotowe zmiany nie dotyczyły więc organizacji służby geodezyjnej w ścisłym tego słowa znaczeniu.

Odnosząc się do kwestii tworzenia i utrzymywania geoportalu pragnę zauważyć, że minister właściwy do spraw informatyzacji dysponuje odpowiednim doświadczeniem, zapleczem infrastrukturalnym oraz osobowym, dzięki któremu jest w stanie zapewnić spójność rozwiązań informatycznych w skali całego kraju, w tym m.in. poprzez utworzenie odpowiedniego interfejsu uwzględniającego cele tworzonych rozwiązań oraz oczekiwania interesariuszy. Należy jednak podkreślić, iż działania te ograniczają się do wspierania pod kątem technicznym realizacji merytorycznych zadań, za które odpowiada właściwy organ. Dlatego też nie podzielam opinii, że ustawa z dnia 16 listopada 2016 r. o zmianie niektórych ustaw w związku z utworzeniem Ministerstwa Spraw Wewnętrznych i Administracji, dokonująca przeniesienia kompetencji w zakresie tworzenia i utrzymywania geoportalu infrastruktury informacji przestrzennej do ministra właściwego do spraw informatyzacji, stanowi zagrożenie dla geodezji i spowoduje jej rozczłonkowanie. Przyjęte rozwiązanie jest ponadto konsekwentnie ww. ustawą zmiany systemowej, mającej na celu uporządkowanie kwestii koordynacji infrastruktury informacji przestrzennej, poprzez wyodrębnienie spraw infrastruktury informacji przestrzennej w dziale administracji rządowej - informatyzacja. Wspomniana ustawa z dnia 16 listopada 2016 r. nie przewiduje przy tym podziału zadań w zakresie nadzoru nad geodezją pomiędzy różne organy.

Nie można również zgodzić się z opinią, iż znajdujący się obecnie na etapie uzgodnień międzyresortowych i konsultacji publicznych projekt Kodeksu urbanistyczno-budowlanego, zabiera wiele zadań z ustawy – Prawo geodezyjne i kartograficzne. Podstawowym założeniem Kodeksu jest całościowe i kompleksowe

uregulowanie „ścieżki” procesu inwestycyjno-budowlanego, od etapu przygotowania inwestycji do jej zakończenia. W związku z powyższym, Kodeks skupiał będzie zagadnienia związane z tym procesem, które na dzień dzisiejszy są rozproszone w różnych aktach prawnych, w tym również zagadnienia uregulowane w ustawie – Prawo geodezyjne i kartograficzne. Działanie to ma na celu wyłącznie usprawnienie procesu inwestycyjno-budowlanego, a nie przejmowanie kompetencji wynikających z innych ustaw.

Odnosząc się natomiast do zagadnienia włączenia Głównego Geodety Kraju do grupy organów bezpośrednio podległych Prezesowi Rady Ministrów uprzejmie informuję, że w mojej ocenie istniejące rozwiązania prawne sytuujące sprawy geodezji i kartografii w dziale budownictwo, planowanie i zagospodarowanie przestrzenne oraz mieszkalnictwo jest prawidłowe i umożliwia Głównemu Geodecie Kraju sprawną realizację przypisanych mu zadań ustawowych. Jednocześnie takie rozwiązanie systemowe wpisuje się również w koncepcję usprawnienia działań administracji w kontekście optymalizacji procesu inwestycyjno-budowlanego, będącego jednym z priorytetów Rządu.

Zapewniam Pana Prezesa, że wszystkie działania podejmowane przez Ministerstwo Infrastruktury i Budownictwa w obszarze geodezji i kartografii mają na względzie jak najlepiej pojęty interes Państwa, w tym również związany z zasobami informacyjnymi gromadzonymi w państwowym zasobie geodezyjnym i kartograficznym. Co za tym idzie, uwzględniamy szczególną rolę organów Służby Geodezyjnej i Kartograficznej w realizacji zadania polegającego na gromadzeniu, aktualizacji i udostępnianiu tego zasobu, jak również nadzorze sprawowanym w obszarze geodezji i kartografii.

Gdyby jednak powyższe wyjaśnienia w sposób niedostateczny rozwiązały przedstawione w Pana piśmie wątpliwości i obawy, deklaruję w imieniu Ministerstwa Infrastruktury i Budownictwa gotowość spotkania się z celu omówienia wszelkich spraw z tym związanych.

2 wyrazami szacunku

Z uzasadnienia
Ministra
INFRASTRUKTURY I BUDOWNICTWA
Tomasz Buchowski
Podsekretarz Stanu

Grudniowe obrady Stowarzyszenia ...

Otwierając zebranie Zarządu Głównego Stowarzyszenia Geodetów Polskich, w dniu 16 grudnia 2016 roku, Prezes *Stanisław Cegielski* powitał przedstawicieli lokalnych stowarzyszeń geodezyjnych oraz Członków Honorowych SGP z *prof. Zdzisławem Adamczewskim* i *Jerzym Piotrowskim*.



Prof. Wojciech Wilkowski;



Mieczysław Gabryszewski, Mieczysław Kaszubowski, Bożena Tabisz

Obrady rozpoczęło uroczyste świętowanie jubileuszu osiemdziesięcioletnia *Profesora Zdzisława Adamczewskiego*. Pochwałę Jubilata wygłosił i życzenia oraz gratulacje, w imieniu Członków Zarządu Głównego, złożył prezes *Stanisław Cegielski*. Do tych życzeń, serdecznych, dołączyli przedstawiciele oddziałów, którzy wyrażali wielkie uznanie dla dokonań i autorytetu Profesora. W pełnej uszanowania wypowiedzi *Jerzy Piotrowski* stwierdził, że „*Szanowny Jubilat posiada walory znakomitego człowieka: inteligencję, mądrość i wykształcenie*”.



Piotr Fabiański;



Danuta Bil

Profesor wzruszony okazaną mu życzliwością dziękował za gratulacje, życzenia i prezenty „*Proszę Państwa, Szanowne Koleżanki i Koledzy, Drogie Prezydium. Przepraszam za mój niewyparzony język. Jubileusz mój wypada w najgorszym okresie politycznym. Serdecznie dziękuję za życzliwość. W miarę możliwości będę wspierać SGP. Napisałem kiedyś felieton zatytułowany 'Moje SGP'. Zaplanowałem dożyć stu lat, a teraz to już niewiele zostało, bo zaledwie piętnaście lat. Dziękuję za życzenia i prezenty. Chciałbym też podziękować książeczką „Geodezja od czystej mierniczej do interdyscyplinarnej w 60-letnim przekazie dydaktycznym*”.

Informację o obchodach jubileuszu siedemdziesięciolecia Stowarzyszenia Geodetów Polskich w Bydgoszczy prezentował *Bolesław Krystowczyk*. Był to film z przebiegu świętowania, uzupełniany komentarzem pogłębiającym filmowe obrazy, a dopełnieniem tej prezentacji było przekazanie przedstawicielom oddziałów, publikacji zawierającej dzieje Stowarzyszenia na Kujawach i Pomorzu oraz bogato ilustrowana relacja ze świętowania jubileuszu, w dniach od 2 do 4 września 2016 roku.



Czesław Bartoszewicz;



Maciej Pelczar



Jerzy Piotrowski;



Waldemar Sztukiewicz

O stanie spraw „Przeglądu Geodezyjnego” mówiła *Joanna Krzyszkowska* Sekretarz redakcji, która przypomniała, że początkowo pismo geodetów nosiło tytuł „Przegląd Mierniczy”, zmieniony w 1945 roku na obecny. W czerwcu ubiegłego roku Redakcja i Stowarzyszenie uznały za słuszne świętować