



... radość w śpiewie i tańcu ...

Wymóg dostarczenia projektantowi odpisu protokołu nardy w dniu jej zakończenia jest w praktyce trudny do spełnienia. Jednak dokument ten winien trafić do projektanta „*jak najszybciej*”. W protokole powinny być zapisane uwagi wskazujące na nieprawidłowości (aktualność mapy, jej niewystarczająca czytelność, uchybienia w wymogach branżowych). Opis uchybień i nieprawidłowości w dokumentacji projektowej prowadzący sporządza przed naradą, a czas narady przeznaczają się (tak jest w Legnicy) na uwagi przedstawicieli branż.




Włodzimierz Chytry, Ewa Dyrda;




Włodzimierz Firliciański



W trakcie wymiany zdań podnoszono kwestie, które dotyczyły, między innymi:

- wątpliwości dotyczących naliczania opłat za uzgodnienie projektu;
- możliwości zmiany przebiegu projektowanego przewodu podczas narady;
- czas, w jakim ważne jest uzgodnienie. Wyrażono przekonanie, że „*tu powinno decydować kilka kwestii, takich jak przewidywany czas budowy, rodzaj instalacji i jej rozmiar (w tym ilość działek, przez które projektowany przewód ma przebiegać), a rozstrzygnięcie podejmować ostrożnie;*
- dopuszczalność wymiany dokumentów przez projektanta w trakcie trwania narady koordynacyjnej.









Liczne pytania dotyczyły zagadnienia aktualności mapy, na której został opracowany projekt. *Jolanta Kaleta* uznała, że jest to trudny problem, którego dokuczliwość narasta. Pojawia się tendencja unikania przez projektantów zamawiania mapy do celów projektowych. Zdarza się, że projekt jest opracowany na mapie z wadą skali, albo na mapie ewidencji gruntów i budynków.



Jolanta Kaleta *prowadząca dyskusję* ...;



Lidia Wyszomirska (Ministerstwo Budownictwa i Infrastruktury)



Grażyna Semeniuk;



Aneta Seremet

Dyskusję *Jolanta Kaleta* kończyła słowami: „*myślę, że wszystkiego nie wyjaśniliśmy. My nie jesteśmy wydzieleni z zasobu, dzięki temu łatwiej o ocenę dokumentów geodezyjnych i jesteśmy odpowiedzialni za ich treść oraz wyniki narad. Dobrze, że nie ma na nas nacisków. Dla dobrego wyniku narad musimy*

współpracować z wydziałem architektury. My robimy swoje, najlepiej jak umiemy”.



Podczas dyskusji o problemach, jakie wywołuje praktyka „koordynacji”: Jan Cegła, Władysław Konarski, z lewej Lidia Wyszomirska, Aneta Seremet


Wiesław Firlicinski zamykając obrady uznał, że „dobiega końca nasza narada. A jak nic w geodezji się nie zmieni, to zapraszamy za rok”.



... Podczas dyskusji, na pierwszym planie, Justyna Magdzińska (Świdnica), Stanisław Lang, w głębi z mikrofonem Marcin Sosiński


Program konferencji uzupełniało spotkanie jej uczestników z *Marcinem Makuchem* historykiem Legnicy, autorem książki „*Sekrety Legnicy*”.

Stanisław Marcin Wiliński



*Poniżej osoby, które podczas piątkowej dyskusji, stawiały pytania i szukały rozwiązania problemów wynikających z prowadzenia „koordynacji” proekstwowanych sieci ...*





...jesienne rozmaiłości października 2016 ...

