


Informacje

Nr 174



Stowarzyszenia Geodetów Polskich w Bydgoszczy Październik 2016 roku



... co kwitło w październiku 2016 ...



Z pracy Zarządu Oddziału

Zebranie Prezydium Stowarzyszenia Geodetów Polskich w Bydgoszczy

W dniu 3 października 2016 roku odbyło się zebranie Prezydium Stowarzyszenia Geodetów Polskich w Bydgoszczy. Prezes *Bolesław Krystowczyk* zaproponował porządek obrad, w którym ważnym punktem była ocena obchodów jubileuszowych, w tym także publikacji książkowej, ocena szkolenia dla pracowników powiatowej administracji geodezyjnej oraz stan opłacania składek członkowskich.



Jerzy Chylewski, Ryszard Krzyżanowski;



Prezes Bolesław Krystowczyk otwierający zebranie, obok Henryk Siuda

W zebraniu uczestniczyli: *Bolesław Krystowczyk, Jerzy Chylewski, Stefan Ciesielski, Stanisław Marcin Wiliński, Jarosław Kaszewski, prof. Edward Kujawski, Ryszard Krzyżanowski, Henryk Siuda, Jacek Gezela, Robert Cieszyński.*



Ryszard Krzyżanowski;



Henryk Siuda

Ocena obchodów jubileuszu siedemdziesięciolecia SGP w Bydgoszczy

Prezes *Bolesław Krystowczyk* prosił obecnych do oceny obchodów jubileuszu siedemdziesięciolecia Stowarzyszenia Geodetów Polskich w Bydgoszczy, akcentując, że podjęty wysiłek miał pokazać to, jak w minionym czasie Stowarzyszenie działało na rzecz środowiska zawodowego geodetów. Przykładem

istotnym mogą być propozycje szkoleń, pozwalających na podnoszenie kwalifikacji zawodowych.



Jarosław Kaszewski;



Jacek Gezela

Uczestniczący w spotkaniu mówili z zadowoleniem o programie oficjalnego świętowania w Urzędzie Wojewódzkim, jego programie i przebiegu. Za istotny walor spotkania uznano znakomite wystąpienia nauczycieli akademickich, będących absolwentami bydgoskiego technikum geodezyjnego, podczas sesji popularno-naukowej. Za wkład w uświetnienie naszego jubileuszu prezes *Bolesław Krystowczyk* przesłał prelegentom prof. Marcinowi Barlikowi, prof. Ryszardowi Żróbkowi, drowi inż. Ryszardowi Preussowi serdeczne podziękowania. Podobne podziękowanie zostało przesłane do dra Jerzego Szwankowskiego, który wygłosił prelekcję wprowadzającą w dzieje geodezji i ruchu stowarzyszeniowego na ziemiach województwa kujawsko-pomorskiego.



Henryk Siuda;



Bolesław Krystowczyk

Prof. Edward Kujawski zwrócił uwagę na wielką liczbę osób wyróżnionych podczas jubileuszu i dodał, że Medal Prezydenta Bydgoszczy, jakim został uhonorowany, satysfakcjonuje go wielce, tym bardziej, że jest to nagroda niespodziewana. A skoro ona się zdarzyła to odbierał ją jako uznanie dla wieloletniej

pracy nauczyciela akademickiego i profesora. „Jestem bardzo wdzięczny Prezydium Zarządu Oddziału SGP za podjęte kroki i uzyskanie dla mnie tego zaszczytnego wyróżnienia”.



Robert Cieszyński;



Od prawej Bolesław Krystowczyk, Henryk Siuda, Jarosław Kaszewski

Jarosław Kaszewski oceniając stronę finansową świętowania jubileuszu uznał, że „uzyskaliśmy grosze, ale wydarzenie mocno nam przewietrzyło konto bankowe oddziału”. Dodał, że pomysł na wykonanie wspornika pod rzutnik, niezbędny prelegentom, z drewna o konstrukcji mającej przypominać wieżę triangulacyjną zyskał uznanie wielu, zwłaszcza starszych geodetów.

Prezes Bolesław Krystowczyk wyraził wielkie i serdeczne podziękowania osobom, które mają znaczny wkład w przygotowanie i przebieg obchodów jubileuszowych. „Składam szczerze podziękowanie za trud włożony w dobre przygotowanie wydarzenia Jerzemu Chylewskiemu, Jarosławowi Kaszewskiemu, Robertowi Cieszyńskiemu, Ryszardowi Krzyżanowskiemu”. Zebrani uznali, że podziękowania należy też przekazać firmom, które zechciały całe przedsięwzięcie wesprzeć finansowo i materialnie. Dobrą ku temu okazją może być uroczyste spotkanie grudniowe geodetów Pomorza i Kujaw.



Prof. Edward Kujawski, Stefan Ciesielski;



Bolesław Krystowczyk

Trwałą pamiątką, po którą chętnie sięgali wielu geodetów, jest publikacja książkowa zawierająca zarys dziejów Stowarzyszenia w siedemdziesięciu minionych latach, z wyraźnym uprzywilejowaniem

ostatnich dekad działalności. Książkę wzbogacają zwięzłe informacje o znaczniejszych firmach w regionie, wspomnienie geodety z trzech dekad przepracowanych w Nigerii. Znalazło się też miejsce na informacje o toruńskim oddziale SGP, który „pączkował na samodzielność” roku 1979 z bydgoskiego „pnia”. Obecni na zebraniu autorzy materiałów, które składają się na książkę, wyrazili przekonanie, że nie jest ona osiągnięciem szczytowym, choć dokładano wiele wysiłku, żeby dać dobry, choć skromny w swych rozmiarach zarys działalności bydgoskiego Stowarzyszenia, w siedmiu minionych dekadach. Tym, którzy mogą odczuwać jakiś niedosyt, proponuje się, aby na siedemdziesięciopięciolecie SGP w Bydgoszczy zrobili coś lepszego, bez potknięć i uchybień, których są świadomi ci, którzy czynnie zaangażowali się w wydanie monografii.



Robert Cieszyński, Ryszard Krzyżanowski;



Jarosław Kaszewski, Henryk Siuda

Podjęto postanowienie o przekazaniu, stosownej ilości egzemplarzy książki, do biblioteki miejskiej, wojewódzkiej oraz biblioteki technicznej Domu Technika NOT w Bydgoszczy. Wykonanie czynności z tym związanych powierzono *Stefanowi Ciesielskiemu* Członkowi Zarządu Oddziału.



Prof. Edward Kujawski, Stefan Ciesielski, Ryszard Krzyżanowski, Robert Cieszyński;



Jerzy Chylewski

Informacja o szkoleniu dla pracowników administracji geodezyjnej województwa

Kolejny raz Prezydium Stowarzyszenia Geodetów Polskich w Bydgoszczy i Wojewódzki Inspektorat Nadzoru Geodezyjnego i Kartograficznego przeprowadzili szkolenie dla geodetów pracujących w administracji samorządowej województwa kujawsko-pomorskiego. Odbyło się ono w dniach od 21 do 23 września 2016 roku; podobnie jak poprzednie spotkania, w ośrodku wypoczynkowym „Polonez” w Pieczyskach nad Jeziorem Koronowskim.

Tematyka szkolenia była rozległa i obejmowała wiele zagadnień, między innymi: jakość danych wobec wymagań związanych z budową i rozwojem systemu ZSIN; współpraca organów służby geodezyjnej i

kartograficznej przy realizacji projektu K-Gesut; zadania państwowego rejestru granic i powierzchni jednostek podziałów terytorialnych kraju; scalanie i wymiana gruntów; standardy geodezyjne. Wykłady prowadzili pracownicy GUGiK – Jerzy Zieliński, Jarosław Wysocki, Marcin Leończyk oraz Marek Kłopotek.



Stefan Ciesielski;



Jacek Gezela, Jarosław Kaszewski, Henryk Siuda, Bolesław Krystowczyk

Robert Cieszyński przedstawił prawem wymagane kryteria weryfikacji operatorów technicznych przed ich przyjęciem do zasobu geodezyjnego i kartograficznego. Jarosław Kaszewski prezentował plany dotyczące nowego projektu przygotowywanego do realizacji przez Związek Powiatów Województwa Kujawsko-Pomorskiego.

Uczestnikami trzydniowych zajęć byli geodeci powiatowi reprezentujący poszczególne powiaty i miasta na prawach powiatów oraz pracownicy ośrodków dokumentacji geodezyjnej i kartograficznej. Łącznie ponad siedemdziesiąt osób.



Jarosław Kaszewski;



Jerzy Chylewski

Plan pracy na czwarty kwartał br.

Prezes *Bolesław Krystowczyk* wyraził przekonanie, że wysiłek jaki został włożony w przygotowanie i przeprowadzenie obchodów siedemdziesięciolecia Stowarzyszenia w Bydgoszczy zwalnia z potrzeby podejmowania w czwartym kwartale nowych działań. Wcześniej w Prezydium rozważano możliwość i celowość zorganizowania kolejnego spotkania „biznesowego” geodetów regionu. Jak dotąd brakuje oczekiwanej reakcji na propozycje, formułowane podczas drugiego Forum biznesowego geodetów, tworzenia konsorcjów przez małe firmy, w celu przygotowania ich do uczestniczenia w konkursie o uzyskanie zlecenia na zadania przygotowywane, na najbliższe lata, przez Zarząd Związku Powiatów Województwa Kujawsko-Pomorskiego.

Zadaniem, które będzie wykonywane przez oddział jest uroczyste spotkanie grudniowe.



Prof. Edward Kujawski;



Henryk Siuda

Uroczyste spotkanie grudniowe

Prezes *Bolesław Krystowczyk* poinformował, że pewne kroki organizacyjne zostały już poczynione. Odnosząc się do odpłatności za udział w spotkaniu Wiceprezes *Henryk Siuda* stwierdził „*Panowie, to spotkanie nie musi być drogie*”. Sugerowaną cenę pięćdziesięciu złotych zebrani przyjęli z aprobatą. Troska o zapewnienie oczekiwanej frekwencji została powierzona *Henrykowi Siudzie*.

Bolesław Krystowczyk zaproponował, aby podczas uroczystego wieczoru o swoich pasjach, nie tylko zawodowych, opowiedział zebrany Jerzy Kawczyński, od lat prowadzący firmę geodezyjną.

Uroczystość odbędzie się w restauracji „*Telimena*”, przy ulicy Fordońskiej 15 (u zbiegu ulicy Gajowej) w Bydgoszczy, w dniu 16 grudnia 2016 roku. Początek o godzinie 17.00.

Stan opłacania składek przez członków Oddziału

Jaki jest stan ściągłości składek członkowskich mówił Skarbnik Oddziału *Jarosław Kaszewski*. Skoro jest nas stu dwudziestu siedmiu, to „można powiedzieć, że składki opłaciło około pięćdziesiąt procent”. W odpowiedzi na tę informację *Bolesław Krystowczyk* apelował do Skarbnika „o bardziej skrupulatne ustalenie, które osoby zalegają z opłacaniem składek i wysłanie do nich monitu”.



Prof. Edward Kujawski, Stefan Ciesielski, Robert Cieszyński, Ryszard Krzyżanowski, Jarosław Kaszewski, Henryk Siuda, Bolesław Krystowczyk

Kandydaci na członków Stowarzyszenia i reaktywowanie pracy kół terenowych

Bolesław Krystowczyk poinformował, że wpłynęły do Prezydium deklaracje wstąpienia do bydgoskiego oddziału SGP od pięciu osób. Swoją przynależność do Stowarzyszenia zadeklarował dawny członek Jan Madziarski geodeta powiatowy inowrocławski. Wyraził on też zapewnienie, że jest gotów podjąć się reaktywowania koła SGP w Inowrocławiu. Uznano, że potrzebna mu będzie pomoc i wsparcie ze strony członków Prezydium Zarządu Oddziału. W ocenie prezesa *Krystowczyka* istnieje obecnie sprzyjający klimat, aby podjąć pracę nad reaktywowaniem koła SGP w Tucholi, poprzez zachęcenie do tego i wsparcie w tym działaniu Jerzego Szwankowskiego. W obu ośrodkach inicjatywy organizacyjne, zwołanie zebrania inauguracyjnego działalności koła w środowisku winna być wspierana przez członków Prezydium Zarządu Oddziału w Bydgoszczy.



Robert Cieszyński, Ryszard Krzyżanowski;

Wybory do władz Oddziału na kadencję 2017-2021

Prezes *Bolesław Krystowczyk* zapoczątkował rozmowę na temat wyborów członków władz Oddziału w




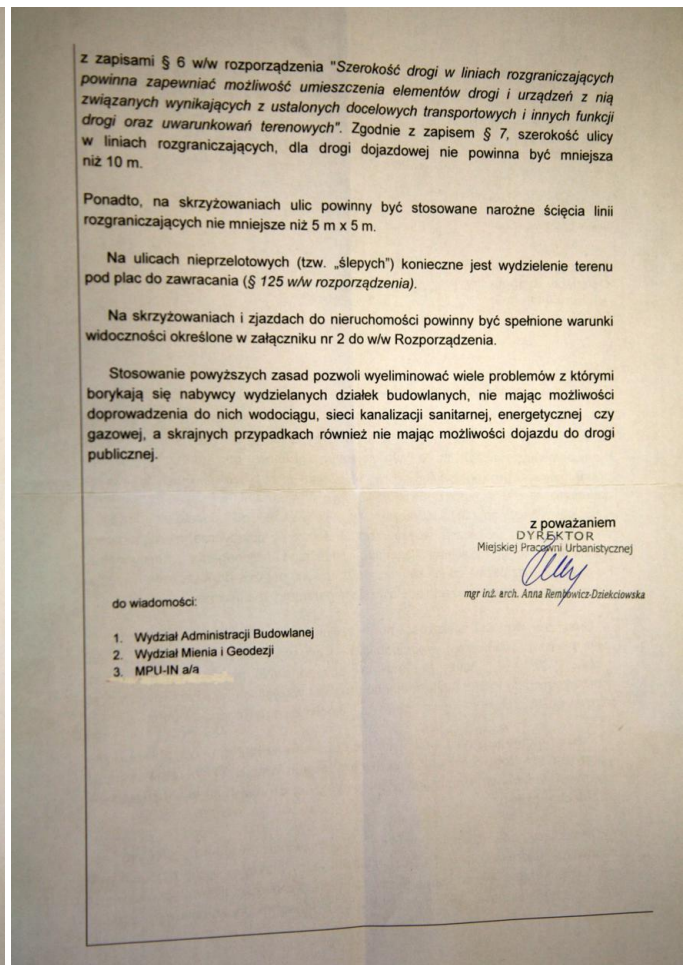
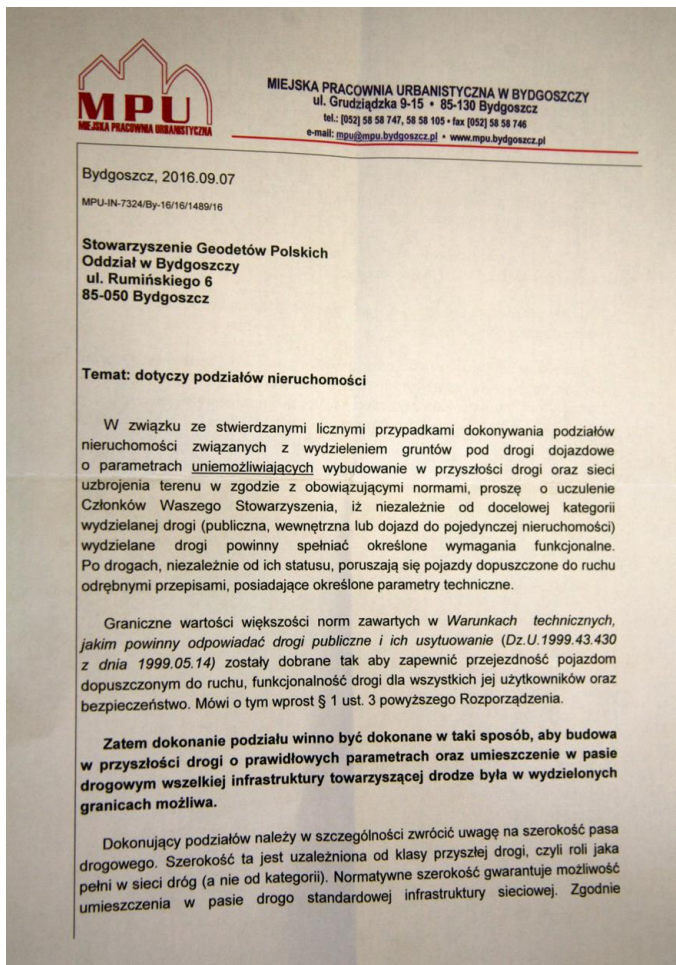
Prezes Bolesław Krystowczyk zamykający obrady

roku przyszłym. Stwierdził, że nadchodzi pora poważnego rozpatrywania tego co najważniejsze w każdym wyborach, czym jest wskazanie osób, które zechcą podjąć się pracy społecznej dla dobra naszej organizacji. Zgodnie z porządkiem wynikającym ze statutu wybory do władz w oddziale winny być przeprowadzone w marcu 2017 roku. Wskazano następujące osoby, które w ocenie obecnych władz oddziału mogą podjąć się pracy w zarządzie w kadencji 2017-2021: Bolesław Krystowczyk, Henryk Siuda, Jarosław Kaszewski, Jacek Gezela, Stefan Ciesielski, Edward Kujawski, a z Włocławka Urszula Tomczak, Krzysztof Narewski.

Wobec wyczerpania spraw przewidzianych w porządku obrad prezes *Bolesław Krystowczyk* zamykając zebranie podziękował obecnych za aktywny udział w obradach. smw

PS

Prezes *Bolesław Krystowczyk* zapoznał uczestników zebrania z pismem Miejskiej Pracowni Urbanistycznej w Bydgoszczy. Podajemy jego fotokopię.





**Stowarzyszenie Geodetów Polskich
w Bydgoszczy**

ZAPROSZENIE

na uroczyste spotkanie geodetów Pomorza i Kujaw

Prezydium Stowarzyszenie Geodetów Polskich w Bydgoszczy
ma zaszczyt i przyjemność zaprosić geodetów Pomorza i Kujaw
na uroczyste spotkanie, które odbędzie się
w dniu 16 grudnia 2016 roku (piątek) w kawiarni
„*Telimena*” przy ulicy Fordońskiej 15 (u zbiegu ulicy Gajowej)
w Bydgoszczy. Początek o godzinie 17.00.

*Spotykamy się po to, aby choć na chwilę zapomnieć o trudach dnia codziennego
i radować się wzajemną bliskością osób, których zajęcia nie pozwalają na częste
wzajemne kontakty osobiste. Spodziewamy się, że będzie nas liczne grono,
geodetów młodych i doświadczonych w pracy zawodowej.*

W programie wieczoru przewiduje się:

- *otwarcie spotkania,*
- *wystąpienia gości,*
- *łamanie się opłatkiem i śpiewanie kolęd,*
- *uroczystą kolację,*
- *rozmowy wieczorne geodetów.*

Koszt udziału w spotkaniu wynosi 50.- (pięćdziesiąt) złotych.

Wpłaty należy dokonać do dnia 6 grudnia 2016 roku.

Szczegółowych informacji można zasięgać u osób przyjmujących zgłoszenia.

we Włocławku: Krzysztof Narewski, Urszula Tomczak;

w Żninie: Anna Chmielewska; w Bydgoszczy: Henryk Siuda tel. 52 584 01 44 (praca), tk. 501 042 440.

Zachęcając do skorzystania z jedynej w roku okazji, pozostaję z szacunkiem

Bydgoszcz, dnia 11 października 2016 roku

Prezes
Stowarzyszenia Geodetów Polskich
w Bydgoszczy
Bolesław Krystowczyk

O koordynacji sytuowania uzbrojenia technicznego radzono w Legnicy...

Jedenasta konferencja techniczna poświęcona *koordynacji sytuowania projektowanych sieci uzbrojenia terenu* odbyła się w Legnicy, w dniach 20 i 21 października 2016 roku, dzięki staraniom Prezydenta Legnicy, Starosty Legnickiego i Stowarzyszenia Geodetów Polskich w Legnicy. Uczestnikami konferencji byli pracownicy wielu powiatowych ośrodków administracji geodezyjnej, było też liczne grono gości.



Tadeusz Krzakowski, Jarosław Kudryk, Ryszard Bialek, Ryszard Raszewski;



Przybyłym na spotkanie powitał *Wiesław Firliciński* Honorowy Prezes SGP w Legnicy, podkreślając w wystąpieniu wprowadzającym „coraz więcej istotnych zmian w wielu dziedzinach”, których „tempo oraz zakres często nas zaskakują. Również geodezji w tym roku nie ominęły zmiany prawne na tyle istotne, że musieliśmy ponownie zmodyfikować zasady koordynacji sytuowania projektowanych sieci uzbrojenia terenu, które zdążyliśmy już skutecznie wdrożyć po nowelizacji ustawy w roku 2014”. Mówca uznał, że rozpoczynająca się konferencja stanowi okazję do omówienia aktualnych przepisów regulujących „koordynację”, jak też kwestie jakości gromadzonych danych przestrzennych.




Grażyna Semeniuk, Inga Grabarczyk;



Justyna Lisiecka

Jolanta Kaleta podziękowała przybyłym na konferencję za liczną ich obecność i naszkicowała dzieje dotychczasowych spotkań geodetów zainteresowanych problemami wynikającymi z prowadzenia koordynacji sytuowania projektowanych sieci uzbrojenia terenu. Przy tym podkreślała potrzebę brania zmian w przepisach prawa za czynnik wywołujący potrzebę nieustannego kształcenia się osób, które zagadnieniami koordynacji zajmują się w powiatach, z których tu przyjechali.



Przedstawiając gości, Wiesław Firliciński uznał, że ich obecność dodaje splendoru konferencji. A byli to: *Janina Mazur* Starosta Legnicki; *Tadeusz Krzakowski* Prezydent Miasta Legnicy; *Ryszard Bialek* Wiceprezydent Legnicy; *Ryszard Raszkiewicz* Starosta Złotoryjski; *Aneta Seremet* reprezentująca Główny Urząd Geodezji i Kartografii; *Alicja Meusz* Dolnośląski WINGiK; *Robert Pajkert* Geodeta Województwa; *Ludmiła Pietrzak* Redaktor naczelny „Przeglądu Geodezyjnego”; *Stanisław Marcin Wiliński* Członek Zarządu Głównego SGP; *Jan Cegła* Prezes SGP w Kaliszu.



Lidia Wyszomirska;

Krystyna Kowalewska, Krystyna Pawlikowska, Karolina Burant-Karczewska

Uczestników spotkania witali i pozdrawiali goście konferencji.

Tadeusz Krzakowski wyznał, że z zadowoleniem wita „uczestników konferencji organizowanej przez zainteresowanych dla zainteresowanych, co gwarantuje jej profesjonalne przygotowanie. Cieszę się, że ta konferencja ma miejsce w Legnicy”. Życząc miłego pobytu w mieście Prezydent *Krzakowski* stwierdził, że „jesteśmy w obiekcie, który po opuszczeniu przez żołnierzy armii radzieckiej obecnie, po gruntownej renowacji, służy społeczeństwu. Życzę przybyłym na konferencję owocnych obrad, miłego wieczoru, a osobom, które zorganizowały to spotkanie serdecznie dziękuję”.



Katarzyna Kisiel, Paweł Kornaszewski;



Agata Cieszyńska, Beata Domagalska

Janina Mazur pozdrawiając uczestników konferencji wyraziła przekonanie o jej owocnym przebiegu i życzyła miłych wrażeń i wiele przyjemności z pobytu w interesującym historycznie i architektonicznie mieście. Konferencja odpowiada fachowym potrzebom, na co wskazuje frekwencja.

Ryszard Raszkiewicz powitał obecnych, a słowa podziękowań za zaproszenie na konferencję, jak też za jej znaczenie dla właściwego prowadzenia „koordynacji” wyraził w okolicznościowym adresie, który

otrzymał Przewodniczący komitetu organizacyjnego konferencji. Powiedziano tam, między innymi: „z wielkim szacunkiem odnoszę się do profesjonalizmu Stowarzyszenia Geodetów Polskich. Podejmowane wyzwania wymagają wiele zapału i zaangażowania. Kieruję słowa podziękowania do wszystkich oddanych działaczy za pracę, trud i poświęcony czas. Życzę ... owocnych działań oraz poczucia satysfakcji z wykonywanych zadań. Życzę również, aby status społeczny i materialny geodetów odpowiadał randze wykonywanych przez nich obowiązków”.



Renata Torchala Bulawa, Anđżelika Sobolewska, Małgorzata Marcinkiewicz-Skorupa;

Wiesław Firliciński

Robert Pajkert podziękował za zaproszenie do udziału w konferencji, a jej uczestnikom życzył, w imieniu Zarządu Województwa Dolnośląskiego, „wszystkiego dobrego”.



Jolanta Kaleta podczas wystąpienia wprowadzającego; Janina Mazur, Alina Kanigowska

Ludmiła Pietrzak podziękowała za zorganizowanie konferencji, która jest potrzebna z uwagi na zmiany, jakim podlegają prawne uregulowania prac geodezyjnych, w tym także koordynacja sytuowania projektowanych sieci uzbrojenia terenu. „Co do Przeglądu Geodezyjnego, to mamy wzrost liczby prenumeratorów, dzięki ciekawym pozycjom cyklicznym w piśmie. Każdy z Was może napisać artykuł. Kontynuując wypowiedź stwierdziła: „W geodezji dzieje się źle” i dlatego organizacje społeczno-zawodowe geodetów wystosowały do ważnych osób i instytucji w kraju pismo, którego treścią jest opis działań rujnujących dotychczasowy dorobek polskiej geodezji.

Alicja Meusz uznała, że przy tempie i ogromnej ilości zmienianych przepisów, będzie trudno mówić o zachowaniu jakości technicznej prac geodezyjnych i kartograficznych. „Dziękuję tym osobom, z całego kraju, które tak wiernie towarzyszą legnickiej konferencji”. Poinformowała, że we Wrocławiu, na 24 i

25 kwietnia 2017 roku zwołuje się spotkanie, aby debatować na temat jakości danych geodezyjnych. Wystąpienie kończył apel: „*O geodezję winni dbać wszyscy geodeci!*”!



Tadeusz Krzakowski, Janina Mazur, Ryszard Raskiewicz, Ryszard Bialek, Grażyna Błaszczak

Sesję referatową rozpoczęła *Aneta Seremet* przedstawiając zmiany w przepisach dotyczących koordynacji sytuowania projektowanych sieci uzbrojenia terenu, jakie wprowadza ustawa z 9 czerwca 2016 roku. Po podaniu definicji sieci uzbrojenia terenu została naszkicowana organizacja narady koordynacyjnej oraz udział w naradzie (nieobecność na naradzie, terminy zawiadomienia i wniesienia zastrzeżeń), a także sposób dokumentowania przebiegu narady.



Jarosław Kudryk;



Agnieszka Marcinkowska-Lis, Robert Lisowski

Drugą kwestią omawianą w referacie były uzgodnienia z podmiotem władającym siecią inicjalnej bazy danych, w tym terminy na wykonanie tych czynności oraz odpłatności za udostępnienie danych oraz uzgodnienie projektowanych sieci w granicach terenu zamkniętego.

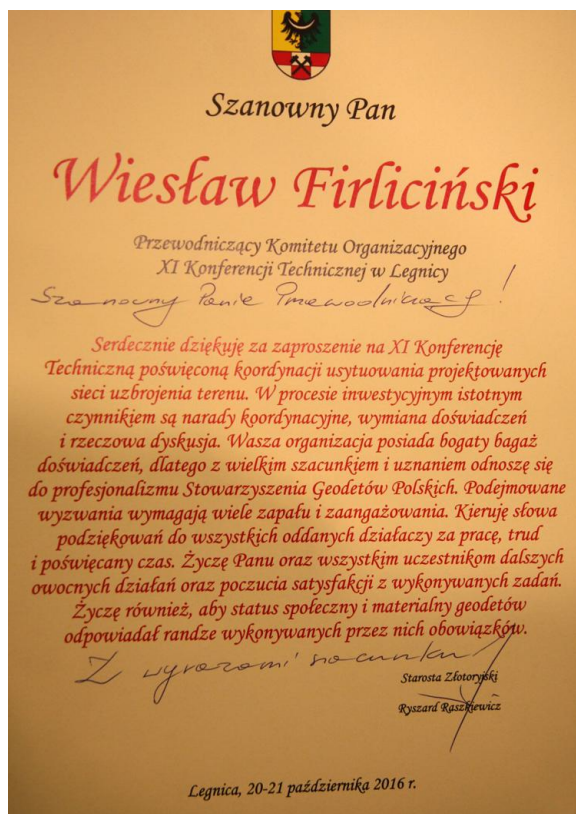
W referacie wskazano jak postępować w przypadku wątpliwości związanych z działaniem, jakie może podjąć projektant, gdy stanowiska uczestników narady nie są jednomyślne; w jakim zakresie podlega ocenie dokumentacja złożona na naradę koordynacyjną; czy osoba upoważniona do prowadzenia narady winna posiadać uprawnienia zawodowe w dziedzinie geodezji i kartografii; czy do bazy GESUT należy

wnosić projektowaną trasę uzbrojenia terenu, gdy stanowiska uczestników narady nie są jednomyślne.



Goście konferencji podczas powitalnych wystąpień: Ryszard Raszkievicz, Janina Mazur, Tadeusz Krzakowski

Zagadnienie współpracy organów służby geodezyjnej i kartograficznej w zakresie realizacji Projektu K-GESUT referentka rozpoczęła od wskazania przepisów, które regulują te działania i podała cechy krajowej bazy danych geodezyjnej ewidencji sieci uzbrojenia terenu oraz zadania jakie należy wykonać, aby system mógł funkcjonować.



Okolicznościowy adres skierowany do Wiesława Firlicińskiego ...;

Ryszard Raszkievicz

Opisała też jaki jest stan dzisiejszy przedsięwzięcia, a także system zarządzania krajową bazą GESUT i proces zasilania tej bazy oraz obowiązki Głównego Geodety Kraju i Starosty w Projekcie, jak również rola jaką ma do spełnienia w nim Wojewódzki Inspektor Nadzoru Geodezyjnego i Kartograficznego.



Ludmila Pietrzak;



Robert Pajkert

Alicja Meusz podniosła kwestię kosztów związanych z obsługą projektu krajowej bazy danych GESUT, a ponoszonych przez wojewódzkiego inspektora nadzoru geodezyjnego i kartograficznego i powiaty. Będą potrzebni nowi pracownicy, potrzebne jest przyuczenie pracowników, którzy będą obsługiwać system internetowy. Nie ma w urzędach tych systemów, nawet w formie *demo*, a na Dolnym Śląsku istnieje pięć systemów wykorzystywanych przez wykonawców. Wyniki ich prac trzeba skontrolować. To wymaga ludzi, którzy te systemy sobie przyswoją. *„Brakować będzie czasu na wykonanie projektu, a na właściwą kontrolę wyników czasu nie będzie wcale”*.

Poniżej: Katarzyna Kisiel, Paweł Kornaszewski, Alicja Meusz, Alina Kanigowska, Mikołaj Smyk



Joanna Kaleta uznała, że „będziemy musieli poradzić sobie z wieloma problemami, ich rozwiązaniem. A łatwo nie będzie”.



Alicja Meusz;



Jolanta Kaleta zaprasza do rozpoczęcia sesji referatowej...

Ludmila Pietrzak przystępując do przedstawienia poszczególnych przyłączy i ich ujęcia w przepisach prawa wskazała na zmiany *Prawa geodezyjnego i kartograficznego* i związane z tym nowe pojmowanie „planu sytuacyjnego”. Przyłącze zostało zdefiniowane w wielu przepisach rangi ustawy, poczynając od *Prawa Geodezyjnego i kartograficznego, Prawa budowlanego, Prawa telekomunikacyjnego*. Autorka referatu uznaje, że „co do zasady jest to urządzenie, lub zespół urządzeń, które łączą daną sieć z instalacją”. Przyłącze może być przedmiotem uzgodnienia na naradzie koordynacyjnej.



Andrzej Gunia;



Aneta Seremet podczas prezentacji

Przyłącze potocznie rozumie się jako połączenie obiektu budowlanego z pozostałą częścią uzbrojenia terenu, zaś przepisy nie zawierają „jednoznacznej definicji przyłącza w sieci uzbrojenia terenu i geodezyjnej ewidencji sieci uzbrojenia terenu”. W referacie zostały opisane przyłącza: kanalizacyjne,

wodociągowe, telekomunikacyjne, elektroenergetyczne, gazowe. W podsumowaniu została zwrócona uwaga na potrzebę starannej oceny, które odcinki urządzeń podziemnych stanowią przyłącze, tak, aby je właściwie identyfikować w bazie GESUT.



Włodzimierz Chytry, Jan Tuchowski, Tadeusz Krzakowski, Jarosław Kurdyk;



Jan Tuchowski, Alina Kanigowska

Autorka referatu odniosła się do relacji jakie zachodzą między geodezyjną ewidencją sieci uzbrojenia terenu, a ewidencją gruntów i budynków, wskazując na rozbieżne położenie tych samych obiektów budowlanych na mapie (w bazie danych) EGiB, BDOT500 i GESUT.



Grażyna Seremet (Skiemiewice);



Joanna Zembroń (Kościan)

W podsumowaniu stwierdzono, między innymi: przepisy geodezyjne i budowlane wprowadzając warunki realizacji przyłączy nie uwzględniają złożoności definicji przyłącza; materiały archiwalne oraz numeryczne mapy zasadnicze nie przedstawiają przyłączy w zgodzie z ich definicją podawaną w poszczególnych przepisach; nie istnieje taka możliwość, aby w tym samym czasie wykonać dwa niezależne zamówienia publiczne, obejmujące modernizację ewidencji gruntów i budynków oraz GESUT.

Zagadnienie jakości danych było przedmiotem wystąpienia Alicji Meusz i Jerzego Biegalskiego, którzy

przedstawili je w referacie „*Jakość danych przestrzennych Informacji Infrastruktury Przestrzennej a koordynacja usytuowania projektowanych sieci uzbrojenia terenu*”.



Sylwester Chmaj, Grażyna Semeniuk;



Ludmiła Pietrzak, Jan Cegła

Jerzy Biegalski (Softline) omawiał problematykę aktualizacji baz danych przestrzennych (BDOT500, GESUT, EGİB) na tle zmieniającego się prawa w ostatnich sześciu latach. Są to, jak autor powiedział, „*subiektywne spostrzeżenia dostawcy aplikacji do aktualizacji mapy zasadniczej dla wykonawcy*”. Na początku zostały zarysowane zmiany prawne geodezji, których skutkiem było wycofanie instrukcji technicznych (G-4, G-1, G-7, K-1) i stopniowe zastępowanie ich rozporządzeniami. Przepisy ustawy *Prawo geodezyjne i kartograficzne*, w ciągu 27 lat były nowelizowane 42 razy. Ważna dla geodezji stała się ustawa z dnia 4 marca 2010 roku *o infrastrukturze informacji przestrzennej*.



Lidia Wyzomirska, Aneta Seremet, Grażyna Błaszczak;



Ludmiła Pietrzak podczas wymiany zdań ...



Uczestnicy konferencji na sali obrad podczas referatu głoszonych przez Ludmiłę Pietrzak