

przekazały do Zarządu Głównego poszczególne oddziały. Sporządzone zestawienie za ostatnie trzy lata wskazuje, że wzrost stopnia opłacania składek z tego czasu do okresu wcześniejszego jest dość skromny i nie w pełni odpowiada potrzebom Stowarzyszenia. *„Można by stwierdzić, że mamy pewien problem z niejednakowym poziomem opłacania składek w poszczególnych oddziałach”*.



Bożena Tabisz wita uczestników zjazdu wyjazdowego Zarządu Głównego SGP;



Prezes Stanisław Cegielski otwiera obrady

Wystąpienie wskazywało na pojawianie się nieścisłości w przekazywanych sprawozdaniach rocznych. Zdarzają się także wpłaty na konto Zarządu po zakończeniu okresu rozliczeniowego, co deformuje obraz statystyczny sytuacji finansowej Stowarzyszenia. *„Należy podjąć w oddziałach działania dyscyplinujące opłacanie składek, wynikające z zapisów w statucie Stowarzyszenia”*.



Od prawej Józef Woźniak, Alina Kanigowska, Włodzimierz Chytry, Wiesław Firliciński, w głębi po lewej Mieczysław Jaskólski

Prezesi i skarbnicy Oddziałów zostali zobowiązani do złożenia informacji do Zarządu Głównego o podjętych działaniach poprawiających terminowość opłacania składek przez członków.

*Tadeusz Wilczewski* uznał sytuację za nieco dziwną: *„oddziały mają pieniądze, a Zarządowi Głównemu ich brakuje”*. To Zarząd Główny musi ponosić wszelkie koszty, które są powodowane potrzebami całego Stowarzyszenia. *„Chcę podziękować – dodał mówca – tym oddziałom, które organizują szkolenia, kursy i konferencje. Dziękuję też wszystkim, którzy przyczynili się do wzrostu przychodów Stowarzyszenia w ciągu minionych pięciu miesięcy tego roku, w porównaniu do roku poprzedniego”*.

*Włodzimierz Kędziora* mówił z zadowoleniem o wzroście pozyskiwanych środków finansowych z



tytułu organizowanych szkoleń w oddziałach. „Mimo to w planie finansowym na 2016 roku niedobór musi być zapisany”.

*Helena Milanowska* stwierdziła, że po wcześniej wysłuchanej informacji o zmniejszeniu planowanego na 2016 rok niedoboru w budżecie na ten rok „uznaje, w imieniu Głównej Komisji Rewizyjnej, nowy zapis możliwy do realizacji. Ważne tu są także podjęte przez Zarząd Główny zamierzenia przedstawione przez *Stanisława Cegielskiego*”.



*Nestorzy Jerzy Piotrowski, Franciszek Czarniecki, Stanisław Czarnecki*

*Włodzimierz Kędziora* przedłożył do zaakceptowania projekt uchwały „w sprawie planu finansowego Zarządu Głównego i oddziałów terenowych oraz Zespołu Rzecznawców SGP na 2016 rok”. Uchwała została przyjęta większością głosów, przy dwóch wstrzymujących się. Ważne jest, aby w oddziałach zwiększać ilość przeprowadzanych szkoleń, a rozliczanie kosztów ich organizacji było dokonywane przez Zespół Rzecznawców SGP.




*Jan Cegła, Anna Mielnik, w głębi Mieczysław Jaskólski, Andrzej Pachuta*



### U honorowanie zasłużonych seniorów Stowarzyszenia

Sekretarz Generalny *Włodzimierz Kędziora* poinformował o wniosku złożonym przez warszawski oddział o uhonorowanie zasłużonych geodetów tego środowiska godnością „*Zasłużony Senior SGP*”. Zarząd Główny akceptował wniosek i przyznał dyplom: *Tadeuszowi Jankowskiemu*, *Krzysztofowi Kaszyńskiemu*, *Józefowi Bedyńskiemu*, *Włodzimierzowi Kunachowi*, *Bogusławowi Żukowskiemu*.



Jan Cegła, Mieczysław Jaskólski, Andrzej Pachuta;



Anna Derda utrwała osoby i wydarzenia ...

### Wokół rozmaitych kwestii organizacyjnych XXXIX Zjazdu SGP 2017

Po przypomnieniu przez *Stanisława Cegielskiego*, że na poprzednim zebraniu Zarządu Głównego były zgłoszone dwa wnioski (przez Olsztyn i Warszawę) wyrażające wolę zorganizowania 39. Zjazdu SGP, kolejny wniosek zgłosiła *Bożena Tabisz*, stwierdzając, że „wczoraj Zarząd oddziału SGP we Wrocławiu doszedł do przekonania, że wrocławscy geodeci mogliby zorganizować Zjazd w 2017 roku”. Dodała, że „jesteśmy w stanie ogarnąć wszystkie kwestie związane z tym wydarzeniem, bo oddział ma za sobą doświadczenie w organizowaniu Zjazdu SGP w Piechowicach. Mamy możliwości spotkania się nie tylko we Wrocławiu, ale też w wielu interesujących miejscach Dolnego Śląska”.



Uczestnicy zebrania na sali obrad, pierwszy od prawej Mieczysław Gabryśzewski

Prezes *Stanisław Cegielski* uznał, że nim zapadnie decyzja o miejscu, w którym odbędzie się Zjazd, „musimy wysłuchać tego, co chce powiedzieć *Mariola Gilska*, która przedstawi dotychczasowe wyniki ustaleń, jakie poczynił już nasz oddział”. Wykonane prace i poczynione ustalenia pozwalają Zarządowi



Oddziału olsztyńskiego zaproponować odbycie Zjazdu w mieście Olsztynie, w pomieszczeniach hotelu „Omega” nad Jeziorem Krzywym. Trzydniowe spotkanie rozpocznie się w dniu 29 czerwca i potrwa do 2 lipca 2017 roku. Koszt udziału jednej osoby w Zjeździe został skalkulowany na poziomie 780 złotych. Prezentacja była wzbogacona zdjęciami ukazującymi walory proponowanego miejsca spotkania oraz krótkim filmem obrazującym miasto, jego bogatą przyrodę i architekturę.



Piotr Fabiański, Teresa Rżanek-Kmiciek;



Alicja Meusz, Andrzej Betke

**Bożena Tabisz** stwierdziła, że Wrocław nie jest przygotowany na przedstawienie propozycji zjazdowej i wycofała wcześniej zgłoszony wniosek o organizację przyszłorocznego zjazdu. Dodała, że „pokazane przygotowania przesądzają o pierwszeństwie geodetów Olsztyna do organizowania przez nich Zjazdu”. Prezes **Mariola Gilska** z zadowoleniem podziękowała **Bożenie Tabisz** „za taki gest” i zapewniła o dobrym przygotowaniu zjazdowego spotkania.

Na wniosek **Stanisława Cegielskiego** Zarząd Główny podjął uchwałę o miejscu i terminie 39. Zjazdu SGP jednogłośnie.



Józef Woźniak, Andrzej Pachuta, w głębi Krzysztof Cisek, Antoni, Bosek;



Irena Moskwa, Jan Cegła

Zaproponowane hasła na Zjazd wywołały dyskusję. Najwięcej wątpliwości budziło to przedstawione przez geodetów wrocławskich - „*Geodezja czy Geomatyka - kierunek dla współczesnego geodety*”. **Antoni Myłka** wskazał na brak definicji sformułowania *geomatyka*, dlatego „*my powinniśmy akcentować znaczenie i rolę geodezji, aby nasz zawód nie przekształcił się w tę nieokreśloną geomatykę*”. Przeciw stawianiu w zjazdowym hasle, na równi, geodezji i geomatyki wypowiedział się **prof. Andrzej Pachuta**. **Krzysztof Cisek** przywołał dawno temu proponowane przez **prof. Piaseckiego**, za **Stanisławem Staszicem**, hasło „*Bądź pożyteczny narodowi*”, uzasadniając to jego głęboko brzmiącą treścią. **Tadeusz Wilczewski** uznał, że przeciwstawianie geomatyki geodezji może być tematem na dyskusję zjazdową, ale nie powinno się takiego problemu traktować jako hasła.

Delegat na XXXIX Zjazd SGP 2017 będzie reprezentował 55 członków oddziału. Zarząd Główny



zdecydował tak, mając do wyboru trzy możliwości: jeden delegat na 50, 55 lub 60 członków.



Od prawej Piotr Fabiański, Elżbieta Biel, Waldemar Sztukiewicz

#### **Szukanie wspólnych punktów w procesie inwestycyjnym geodety i wykonawcy prac budowlanych**

*Stanisław Cegielski* poinformował, że staraniem *Waldemara Sztukiewicza* Prezesa SGP w Poznaniu od kilku lat są organizowane seminaria, na których budowlani i geodeci prezentują problemy pojawiające się na styku obu zawodów i szukają sposobów ich rozwiązywania. Najbliższe spotkanie z reprezentacją tamtejszego Polskiego Związku Inżynierów i Techników Budownictwa odbędzie się w dniu 21 czerwca 2016 roku w Poznaniu. Ma ono pomóc w zbliżeniu stanowisk obu stowarzyszeń co do formy i treści zapisów w przepisach prawa określających rolę, prawa i obowiązki geodety w procesie inwestycyjnym. Głównym celem tego seminarium będzie sformułowanie właściwych zapisów, które winny znaleźć się w ustawie *Prawo geodezyjne i kartograficzne*, jak też w przygotowywanej ustawie *Kodeks budowlany*.



Elżbieta Biel;



Przemawia Jan Cegła, za stołem Włodzimierz Kędziora, Stanisław Cegielski, Andrzej Pachuta, Tadeusz Wilczewski

Podczas seminarium będą omawiane trzy bloki zagadnień, z których ważne i pilne jest określenie roli i miejsca geodety w procesie inwestycyjnym. Prezentowane problemy i dyskusja na seminarium służyć mają poszerzeniu i pogłębieniu współdziałania geodetów z realizatorami przedsięwzięć inwestycyjnych. Istotnym punktem dyskusji będzie postulat, wedle którego przepisy regulujące obsługę geodezyjną

procesu inwestycyjnego mają stanowić treść prawa geodezyjnego. Sformułowane wnioski i dezyderaty będą skierowane do ministra infrastruktury i budownictwa.

#### **Geodeci zaproszeni do ministerstwa infrastruktury i budownictwa**

Stowarzyszenie Geodetów Polskich (także inne organizacje społeczno-zawodowe geodetów w kraju) otrzymało zaproszenie na spotkanie w ministerstwie infrastruktury i budownictwa, aby przedstawić tam ocenę dotychczasowego stanu spraw geodezji i kartografii, ze szczególnym ukazaniem spraw, które wymagają poprawy lub nowego zdefiniowania.

Prezes *Stanisław Cegielski* poinformował, że Stowarzyszenie zaprosiło na spotkanie robocze pozostałe organizacje społeczno-zawodowe geodetów, po to, aby dokonać przeglądu spraw, które doskwierają geodetom i wybrać z nich zagadnienia, jakie powinny być przedstawione na spotkaniu Wiceministrowi Tomaszowi Żuchowskiemu.

*Stanisław Cegielski* poinformował, że z inicjatywy Stowarzyszenia Geodetów Polskich, w dniu 22 czerwca br. odbędzie się spotkanie przedstawicieli organizacji społeczno-zawodowych. Jego celem ma być przygotowanie się do dobrego i przekonującego przedłożenia istotnych zagadnień, których nowe określenie prawne mogłoby wpłynąć na ułatwienie i usprawnienie pracy geodety. Padł apel, aby w oddziałach rozważyć i zasygnalizować kwestie, które powinny być w pakiecie spraw do omówienia w ministerstwie.



Prezes Stanisław Cegielski zamykający zebranie Zarządu Głównego SGP;



Jan Cegła

#### **Sprawy różne**

Prezes *Stanisław Cegielski* skonstatował, iż niektóre oddziały cechuje mała aktywność i funkcjonują niewystarczająco dobrze. Poddał pod rozagę potrzebę i formę udzielenia wsparcia bardziej aktywnym członkom tych społeczności. Może członkowie Prezydium Zarządu Głównego powinni spotkać się z zarządami takich oddziałów lub członkami, którym zależy na działalności stowarzyszeniowej? Chodzi o to, aby zbyt pochopnie nie decydować o wygaszaniu obecności Stowarzyszenia w danym środowisku.

Podejmując ten problem *Jan Cegła* stwierdził, że „rozwiązać oddział jest dość łatwo, jednak lepiej jest rozmawiać z ludźmi o sytuacji w takich oddziałach, bowiem podobnie jest z sytuacją w kołach niezbyt aktywnych”. Warunkiem poprawy sytuacji jest, aby „prezes oddziału chciał pracować społecznie na rzecz innych geodetów”. *Stanisław Cegielski* uważa, iż do pracy społecznej w oddziale, obok prezesa, mogą z dobrym skutkiem stawać nie tylko członkowie władz oddziału. Przypomniał swój wcześniejszy apel o przekazanie do Zarządu Głównego adresów poczty elektronicznej i numerów telefonu członków



władz oddziałów, co pozwoli na łatwiejsze docieranie do nich z bieżącą informacją o Stowarzyszeniu.

Prezes *Stanisław Cegielski* przypomniał, że nowa ustawa o stowarzyszeniach nakłada na nas obowiązek dostosowania statutu do zawartych w niej ustaleń. Wykonania tej pracy podjął się, i ją wykonuje Jan Bielański. Inna kwestia podniesiona przez Prezesa: „w Stowarzyszeniu przez długi czas nie było odznaczeń państwowych i resortowych. Przemysłcie to w oddziałach i podejmijcie stosowne działania”. Geodeci gdańscy (*Ryszard Rus* i *Jakub Szulwic*) na jubileusz siedemdziesięciolecia Oddziału SGP w Gdańsku zwołali, w dniach od 2 do 4 czerwca 2016 roku, *Bałtycki Kongres Geodezyjny*, na którym dyskutowano aktualne problemy geodezji.

Do Zarządów oddziałów *Stanisław Cegielski* apelował o przekazywanie do Zarządu Głównego relacji i sprawozdań z organizowanych tam seminariów, konferencji i szkoleń. Ponawiał prośbę o opinie na temat aktów prawnych, kierowanych do Stowarzyszenia, dodając: „ważne jest, że organy państwowe chcą poznawać nasze zdanie w sprawach istotnych dla zawodu”.

*Elżbieta Biel* złożyła obecnym zaproszenie na *Krakowski Dzień Geodety*, połączony z wyjazdowym zebraniem Zarządu Głównemu. Wydarzenie mieć będzie miejsce w dniach 2-5 września 2017 roku.

*Krzysztof Cisek* pytał „kiedy przedstawiciele Stowarzyszenia Geodetów Polskich będą rozmawiać o poprawieniu przez Głównego Geodetę Kraju ustawy Prawo geodezyjne i kartograficzne? Podpisaliśmy porozumienie o współpracy z GUGiK, a jakie mamy sukcesy z istnienia tego porozumienia? W naszym środowisku zawodowym aż kipi od niezadowolenia”. *Stanisław Cegielski* odpowiadając na pytania podnoszone przez przedmówcę poinformował, że były one przedstawiane przez wszystkie organizacje społeczno-zawodowe geodetów na licznych spotkaniach z Głównym Geodetą Kraju. „Że istnieje potrzeba poprawiania wielu rzeczy, to nie ulega wątpliwości”, dodając: „z naszej inicjatywy organizujemy spotkanie, na którym przygotujemy materiał na spotkanie z Wiceministrem *Tomaszem Żuchowskim*”.

Zamykając obrady Prezes *Stanisław Cegielski* podziękował za gościnę *Bożenie Tabisz* i wszystkim geodetom dolnośląskim, a uczestnikom zebrania za aktywny w nim udział. *Stanisław Marcin Wiliński*





## Geodeci Dolnego Śląska świętują jubileusz swojego Stowarzyszenia

Czas od 10 do 12 czerwca 2016 roku Zarząd Oddziału Stowarzyszenia Geodetów Polskich Wrocławia postanowił przeznaczyć na świętowanie siedemdziesięciolecia swojej wielostronnej działalności na rzecz geodetów i społeczeństwa Dolnego Śląska. Aby godnie i z uzasadnioną, dokonanymi dziełami, radością upamiętniać te dni, do Wrocławia przybyli geodeci, pełni uznania i życzliwości, ze wszystkich zakątków kraju. Tu spotkała ich wielka serdeczność gospodarzy z *Bożeną Tabisz*, wielce wzruszoną tym niepowtarzalnym wydarzeniem.



Zdzisław Gąsiorowski, Anna Kowalewska, Jan Cegła, Agata Milkiewicz, Mariola Gilkska; Anna Mielnik, Mariola Gilkska, Bożena Tabisz, Mieczysław Gabryszewski

Dni spotkania wypełniała praca stowarzyszeniowa (zebranie Zarządu Głównego SGP i jego Prezydium, o czym piszemy w innym miejscu), uroczyste świętowanie jubileuszu Oddziału i uczestnictwo w wielu interesujących propozycjach przygotowanych przez organizatorów wydarzenia. Ale po kolei.

Pierwszego dnia po południu obradował Zarząd Główny, rozpatrując rozmaite sprawy Stowarzyszenia i podejmując stosowne rozstrzygnięcia. Wrocławianie nie byłiby sobą, gdyby zaproszonych gości nie zaprowadzili nad Odrę i zaprosili na spacer statkiem po jej wodach. Spojrzenie na miasto z poziomu rzeki dawało inne, inspirujące przeżywanie piękna jego budowli i przyrody. Sprzyjała temu wspaniałe letnia pogoda i urok barw nieba w porze zachodzącego słońca.



Cezary Przybylski, Tadeusz Nawracaj, Stanisław Cegielski

Uroczyste świętowanie jubileuszu rozpoczęła *Bożena Tabisz* Prezesa SGP we Wrocławiu powitaniem przybyłych do Sali Kinowej Domu Technika NOT i przedstawieniem gości honorowych, w osobach: *Cezarego Przybylskiego* Marszałka Województwa Dolnośląskiego, *Adama Greli* Wiceprezydenta Miasta Wrocławia, *Jarosława Bosego* Prorektora Uniwersytetu Przyrodniczego, *Bernarda Kontnego* Dziekana Wydziału Inżynierii, Kształtowania Środowiska i Geodezji Uniwersytetu Przyrodniczego, *Robert Pajkerta* Geodetę Województwa, *Jana Mazurkiewicza* Dyrektora Zarządu Geodezji, Kartografii i Katastru Miejskiego we Wrocławiu, *Józefa Komarnickiego* Prezesa OPGK we Wrocławiu, *Lesława Wolcza* Dyrektora DBGiTR we Wrocławiu, *Stanisława Cegielskiego* Prezesa Stowarzyszenia Geodetów Polskich, *Joanny Bac-Bronowicz* Prezesa Stowarzyszenia Kartografów Polskich, *Tadeusza*



Nawracaja Prezesa Wrocławskiej Rady FSNT NOT, *Andrzeja Puszyńskiego* Prezesa Stowarzyszenia Inżynierów i Techników Przemysłu Chemicznego we Wrocławiu, *Franciszka Czernieckiego*, *Stefana Cacońa*, *Narcyza Malinowskiego*, *Mieczysława Jaskólskiego* byłych prezesów SGP we Wrocławiu. Powitała Członków Honorowych i członków Zarządu Głównego SGP. „*Serdecznie witam Koleżanki i Kolegów*”.



Stefan Cacoń, Stanisław Cegielski;



Andrzej Pachuta, Bernard Kontny

Kończąc powitania Prezes *Bożena Tabisz*, z nutą żalu stwierdziła: „*nie ma wśród nas Głównego Geodety Kraju Kazimierza Bujakowskiego, bo nie pozwoliły mu na to obowiązki służbowe*”, po czym odczytała nadesłany przez niego okolicznościowy adres, zawierający wyrazy uznania dla osiągnięć Oddziału w jego siedemdziesięciu latach działalności i życzenia dalszych sukcesów w nadchodzącym czasie. Do poprowadzenia uroczystości został zaproszony *Mieczysław Gabryszewski*. Do zajęcia miejsc przy stole prezydialnemu zaprosił on osoby, które pełniły obowiązki prezesa wrocławskiego oddziału SGP i prezesa *Stanisława Cegielskiego*, po czym odczytał okolicznościowy adres nadesłany przez prezesa SGP w Gdańsku. Ryszard Cieślukowski przekazuje w nim gratulacje z okazji wspaniałego momentu „*w historii Waszej Organizacji, zasłużonej dla Regionu i dla Polski. Nade wszystko życzę Wam zdrowia, szczęścia osobistego i kolejnych dekad obfitujących w sukcesy i przynoszących satysfakcję*”. Życzenia uzupełniało upominkowe „*drzewko szczęścia*”.



Prezes Bożena Tabisz otwiera jubileuszową uroczystość;



Mieczysław Gabryszewski czyta uroczysty adres Ryszarda Cieślukowskiego

Referat okolicznościowy, obrazujący dzieje i przywołujący ludzi, którzy wpływali na kształt działań przez minione siedemdziesiąt lat wygłosiła *Bożena Tabisz*. Przywołała trudne, powojenne chwile w słowach: „*Geodeci, których nie przeraził rozmiar zniszczeń wojennych i trudne warunki bytowe*,



*niezwłocznie przystąpili do pracy. Było ich niewiele, nieproporcjonalnie mało do potrzeb”.*



Cezary Przybylski;



Tadeusz Nawracaj

Geodeci Dolnego Śląska zaczęli się organizować już w 1945 roku, a ich delegatem na pierwszy zjazd *Związku Mierniczych Rzeczypospolitej Polskiej* we wrześniu tego roku był Konstanty Szpiganowicz. Z nim, w październiku 1945 roku, geodeci Emeryk Bałaban, Bronisław Galas, Franciszek Łuszczyński, Stefan Zarosiński podejmują prace nad powołaniem oddziału wojewódzkiego *Związku*, zwieńczone zwołaniem Walnego Zgromadzenia Oddziału Wojewódzkiego do Cieplic, w lutym 1946 roku. Zgromadzenie, w którym uczestniczyło trzydziestu geodetów, wybrało Zarząd Oddziału, a obowiązki przewodniczącego powierzono Konstantemu Szpiganowiczowi.



Bernard Kontny;



Ryszard Pajkert

**Początkowa działalność oddziału dość trudna, nieukierunkowana, z czasem prowadzi do sformułowania**



celów i zadań, skupia się na prowadzeniu szkoleń na poziomie średnim, dającym podstawy do uzyskania przez zainteresowanych dyplomu technika geodety. W polu działań istotne miejsce znajduje problematyka produkcyjna przedsiębiorstw i instytucji geodezyjnych, co skutkuje powołaniem kół SGP we wszystkich większych zakładach pracy, zatrudniających geodetów.



Joanna Bac-Bronowicz;



Andrzej Puszyński

Reforma administracyjna roku 1975, powołująca cztery województwa na Dolnym Śląsku, skutkowałą wyodrębnieniem się oddziału w Legnicy. Nastąpiło to na Walnym Zgromadzeniu Delegatów Kół, jakie odbyło się w dniu 14 kwietnia 1986 roku. *„Jesteśmy w jednym województwie i nasza więź z Oddziałem Stowarzyszenia Geodetów Polskich w Legnicy opiera się nadal na koleżeńskiej, dobrej współpracy. Z okazji jubileuszu trzydziestolecia SGP w Legnicy”* geodetom tamtego oddziału *„składamy gratulacje za wytrwałość i serdeczne życzenia dalszego rozwoju”*.



Włodzimierz Chytry, Alina Kanigowska, Wiesław Firliciński:



Danuta Bil



Działalność statutowa wrocławskiego oddziału SGP „rozwinęła się, zwłaszcza w zakresie przedsięwzięć szkoleniowych”, z których za najważniejszą uznaje się „Jesienną Szkołę Geodezji imieniem Jacka Rejmana”, jej twórcy w 1974 roku. Doroczny Dzień Geodezji stanowi pole „wymiany doświadczeń” pracowników naukowych i wykonawców prac geodezyjnych. Wieloletnia współpraca Stowarzyszenia z wrocławskimi ośrodkami naukowymi owocuje spotkaniami naukowymi, konferencjami i sympozjami. „Uprawnienia geodezyjne, szkolenia poprzedzające egzaminy” potwierdzające kwalifikacje zawodowe „są codziennym życiem w pracach Stowarzyszenia”.



Krzysztof Cisek;



Mariola Gilska

Dobrze układa się współpraca Stowarzyszenia z Wojewódzką Radą Federacji Stowarzyszeń Naukowo-Technicznych NOT we Wrocławiu. Wyrazem wielkiego uznania dla działań geodetów na rzecz wrocławskiego środowiska inżynierskiego jest umieszczenie nazwisk Mieczysława Kwiatkowskiego, Franciszka Czernieckiego, Narcyza Malinowskiego, Tadeusza Wiśniewskiego na tablicy „Zasłużonych Działaczy Rady Wojewódzkiej NOT”, umieszczonej w holu głównym domu Technika. Z głębokim żalem społeczność geodezyjna Dolnego Śląska, w 2013 roku, pożegnała Tadeusza Wiśniewskiego.



Grażyna Jany, Jan Cegła, Bożena Tabisz, w głębi Stanisław Cegielski;



Bożena Tabisz, Piotr Fabiański, Teresa Rżanek-Kmieciak, w głębi Mieczysław Gabryszewski

Zarząd Oddziału podejmuje działania integrujące środowisko zawodowe geodetów, poprzez „spotkania seniorów, bale geodetów, szkolenia, kursy, rajdy goniometru i jesienne spotkania”. Seniorzy wysłuchali podziękowań „za trud wychowania i wykształcenia młodej kadry geodetów i działania na



rzecz SGP”. Podziękowaniami dla prezesów kół SGP, członków Zarządu Oddziału „za pracę społeczną dla dobra dolnośląskich geodetów” Bożena Tabisz kończyła wystąpienie.



Waldemar Sztukiewicz;



Bożena Tabisz, Halina Krynke

*Mieczysław Gabryszewski* podziękował *Bożenie Tabisz* za wygłoszenie zwięzłej historii dolnośląskich geodetów i podkreślił, że bez licznego grona anonimowo działających nie byłoby sukcesów. Skromne podziękowanie znajdują oni w miejscowej gazecie.

Wystąpienia gości zawierały, kierowane do *Bożeny Tabisz* i członków Zarządu jubileuszowe gratulacje i podziękowania, także życzenia dalszej pracy dla dobra społeczności geodetów dolnośląskich i wielkiej satysfakcji z podejmowanych działań.



Elżbieta Biel;



Bożena Tabisz, Ludmila Pietrzak

*Cezary Przybylski* dziękując za zaproszenie na jubileuszową uroczystość podkreślał znaczenie geodezji dla gospodarki oraz sprawnego funkcjonowania administracji rządowej i chwalił pracę Alicji Meusz. Przywołał dobre rezultaty współpracy z Głównym Geodetą Kraju i wskazywał na zrozumienie potrzeby wspólnej społecznej pracy geodetów, która trwa już od 1945 roku. Urząd Marszałkowski przygotowuje,



współ z powiatami, program mający na celu cyfryzację zasobu geodezyjnego i kartograficznego. „Województwo dolnośląskie jest laureatem konkursu na informatyzację usług administracyjnych”. Obchodzony „Rok mapy” sprzyja upowszechnianiu rezultatów pracy geodetów i kartografów, poprzez wystawy, konferencje tematyczne, rozbudowę mapy 3D i pokazywanie znaczenia map historycznych. Urząd Marszałkowski jest zainteresowany wieloma projektami, w których przydatną i ważną rolę spełniają informacje geodezyjne i kartograficzne. Kończąc wystąpienie Marszałek *Przybylski* zapewnił o swojej pomocy i wsparciu dla geodetów. Z okazji siedemdziesięciolecia SGP we Wrocławiu życzył geodetom satysfakcji z podejmowanych działań i „*przychylnych, ciepłych ludzi wokół siebie*”.



Tadeusz Borysiuk, Bożena Tabisz, Czesław Bartoszewicz;



Andrzej Pachuta, Bożena Tabisz

*Tadeusz Nawracaj* pochwalił, za wielostronną działalność Stowarzyszenie Geodetów Polskich, które wśród dziewiętnastu sfederowanych w Radzie stowarzyszeń „*wiedzie prym*”. Z istotnych dla NOT wydarzeń przywołał wystawę techniczną sprzętu geodezyjnego zorganizowaną w 1955 roku i z 1961 roku I Kongres Techników Polskich. Z okazji jubileuszu złożył geodetom gratulacje i życzył wiele sukcesów.



Stefan Cacoń;



Przemawia Prezes Stanisław Cegielski

*Ryszard Pajkert* dziękował geodetom Oddziału za wiele lat współpracy. Gratulując jubileuszowego święta zapewniał o woli dalszej współpracy ze Stowarzyszenie i życzył „*Wszystkiego najlepszego na następne lata*”. Gratulacje i życzenia dla jubilatów Alicja Meusz Wojewódzki Inspektor Nadzoru Geodezyjnego i Kartograficznego zawarła w nadesłanym okolicznościowym liście.

*Bernard Kontny* życzył wrocławskim geodetom „*wiele okrągłych rocznic*” i dziękował za dobrą współpracę z Zarząd Oddziału.

*Joanna Bac-Bronowicz* przekazała „*najserdeczniejsze życzenia jubileuszowe*” i podkreśliła, że czuje się



„dziekiem Stowarzyszenia, bo kartografowie doznają nieustannej życzliwości geodetów”.  
*Andrzej Puszyński* gratulując wspaniałego Jubileuszu złożył „życzenia zdrowia i wszelkiej pomyślności, bo współpracuję i sympatyzuję ze Stowarzyszeniem Geodetów Polskich. Podejmujemy wiele wspólnych działań na rzecz członków naszych organizacji”. Za wszystkie wspólnie przeżywane piękne chwile Chemicy wrocławscy nadają Zarządowi Oddziału SGP „status Sympatyka Stowarzyszenia”, a osobny certyfikat *Bożenie Tabisz*.



Stanisław Cegielski, Bożena Tabisz;



Bożena Tabisz, Henryk Musiatowicz, po lewej figurka Św. Jakuba Starszego patrona Olsztyna

Gratulacje i życzenia Jubilatam składali przedstawiciele licznie reprezentowanych oddziałów SGP. Wraz z nimi w ręce *Bożeny Tabisz* trafiły „z sercem podawane upominki i pamiątki”.

*Wiesław Firliciński* (w asystencji Aliny Kanigowskiej i Włodzimierza Chytrego) gratulując osiągnięć w minionych latach zapewniał, że choć „wyszliśmy z wrocławskiego oddziału przed trzydziestu laty, to nie odeszliśmy i ciągle jesteśmy razem”.

*Danuta Bil* (Kielce), gratulując osiągnięć organizacyjnych i działań integrujących środowisko geodetów wrocławskich życzyła Oddziałowi dalszych sukcesów, a także zdrowia, wszelkiej pomyślności i życiowego szczęścia.



Redaktor Naczelna Ludmila Pietrzak prezentuje „dolnośląski” numer „Przeglądu Geodezyjnego”:



Bożena Tabisz, Anna Kowalewska, Agata Milkiewicz

*Andrzej Betka* (Zielona Góra) składając okolicznościowe gratulacje, życzył geodetom wrocławskim dalszej pomyślności i sukcesów organizacyjnych i zawodowych.



*Mariola Gilska* złożyła gratulacje i wielce serdeczne życzenia pomyślności Jubilatom na przyszłe lata od geodetów Warmii i Mazur, a gwarantem ich autentyczności stał się święty Jakub Starszy z herbu Olsztyna, przyjąwszy postać barwnej, szklanej figurki.



Władysław Kluczewski, Stanisław Cegielski, Bożena Tabisz;



Józef Woźniak, Stanisław Cegielski

*Krzysztof Cisek* (Rzeszów) podziękował za możliwość uczestniczenia w święcie geodetów Wrocławia, gratulował osiągnięć i wiele wspaniale prowadzonych dzieł dla dobra zawodu. *„Niech przychylny los prowadzi Was szczęśliwie przez wiele, wiele lat”*.

*Jan Cegła* (w asystencji *Grażyny Jany*) wyraził radość z możliwości bycia *„razem z Wami w tak doniosłej chwili”*, gratulował wspaniałej uroczystości, życząc *„sukcesów w życiu zawodowym i rodzinnym Waszym członkom i sympatykom”*. Dodał: *„Z satysfakcją przekazujemy Wam drobny nasz dar, zawierający wielkie dzieło naszych przodków w postaci reprintu Statutu Kaliskiego Artura Szyka, o którym to dziele sam autor napisał - To dzieło dedykuję na chwałę Polski, mojej Ojczyzny”*.

*Teresa Rżanek-Kmieciak* (Łódź) przekazała *„najserdeczniejsze gratulacje i powinszowania”* i dodała: *„Życzymy Jubilatowi wiele osiągnięć w następnych latach działalności i wiele kolejnych jubileuszów”*.



Tadeusz Nawracaj, Anna Mielnik, Paweł Zajac, Bernard Kontny;



Zasłużeni Seniorzy SGP z Bożeną Tabisz i Stanisławem Cegielskim

*Waldemar Sztukiewicza* (Poznań) złożył życzenia Zarządowi i członkom Oddziału gratulacje i życzenia *„dalszych osiągnięć w działalności stowarzyszeniowej i sukcesów w pracy zawodowej”*.

*Halina Krynke* (Koszalin) podziękowała za możliwość świętowania Jubileuszu *„razem z Wami, bo to daje wiele radości. Gratuluję Waszych dokonań organizacyjnych, zawodowych i koleżeńskich. Życzę też wszelkiej pomyślności i satysfakcji na nadchodzący czas”*.


*Elżbieta Biel* (Kraków) złożyła serdeczne gratulacje geodetom wrocławskim z okazji Jubileuszu, który jest powodem *„do satysfakcji i dumy dla wszystkich, którzy tworzyli dotychczasową historię Oddziału Wrocławskiego SGP, jak również dla tych, którzy dziś stanowią o jego kształcie i działalności. Niech*



*kolejne lata przyniosą same pomyślne chwile i sukcesy”.*



*Przemawia Prezes Honorowy Oddziału Franciszek Czerniecki;*



*Bożena Tabisz otwiera uroczysty wieczór*

*Ludmiła Pietrzak złożyła geodetom wrocławskim, w imieniu geodetów Suwalszczyzny oraz Redakcji „Przeglądu Geodezyjnego” serdeczne gratulacje i wyrazy uznania za wspaniałe dokonania zwieńczone niepodważalnymi sukcesami na polu stowarzyszeniowym i zawodowym. „Wszystkim członkom oddziału życzymy powodzenia w realizacji planów zawodowych i osobistych. Życzymy także dalszych odważnych pomysłów i sukcesów w realizacji projektów na rzecz rozwoju środowiska geodezyjnego. Niech wpisują się one w dalszą historię oddziału i stanowią powód do obchodów kolejnych, tak wspaniałych jubileuszów”.*



*„Hymn geodetów” - Bożena Tabisz, Andrzej Pachuta, w głębi Krzysztof Cisek;*



*„Poloneza czas zacząć ...”: Anna Derda, Paweł Moskaliak, Joanna Przybylska*



*Czesław Bartoszewicz (Białystok) składając serdeczne gratulacje geodetom wrocławskim podkreślał walory „dotychczasowych sukcesów w działalności stowarzyszeniowej, aktywności w podnoszeniu kwalifikacji zawodowych geodetów oraz propagowania innowacyjności. W tym uroczystym czasie, z wielkim szacunkiem dziękujemy wszystkim, którzy na przestrzeni siedemdziesięciu lat tworzyli ten oddział i byli inspiratorami wielu imprez o zasięgu ogólnopolskim i lokalnym”.*



*Anna Derda zaprasza do poloneza Andrzeja Pachutę, w głębi Włodzimierz Kędziora;*

*„Poloneza wodzi ...” Bożena Tabisz z Pawłem Moskalikiem*

*Andrzej Pachuta (Warszawa) z wielkim entuzjazmem i werwą gratulował osiągniętych rezultatów, godnego jubileuszu, życząc wszelkiej pomyślności na nadchodzące dni.*

*Stanisław Marcin Wiliński przekazał gratulacje i życzenia serdecznej pomyślności w imieniu geodetów Kujaw i Pomorza. Z uznaniem przypominał wielkie dokonania oddziału, mające szerszy rezonans.*

*Stefan Cacoń podziękował za możliwość wspólnego świętowania, życzył wszystkim obecnym na uroczystości wiele pomyślnych zdarzeń, a „Bożence wiele twórczych i owocnych kadencji”.*



*Anna Derda, Andrzej Pachuta;*

*Bożena Tabisz dziękuje tancerzom Annie Derdzie, Andrzejowi Pachucie, Pawłowi Moskalikowi*

*Stanisław Cegielski nawiązując do znakomitej postaci Tadeusza Wiśniewskiego, przywołanego przez Bożenę Tabisz w okolicznościowym wystąpieniu poprosił o uczczenie pamięci zmarłych geodetów Dolnego Śląska, chwilą zadumy i ciszy. Podziękował za możliwość bycia we Wrocławiu, który jest miejscem, gdzie uczył się zawodu. Przywołując cechy wrocławskiego Stowarzyszenia wskazywał na dbałość tego środowiska o stałe podnoszenie kwalifikacji zawodowych i wykorzystywanie w tym celu rozmaitych form szkolenia (konferencje, seminaria, kursy i egzaminy na uprawnienia).*

*Stowarzyszenie Geodetów Polskich, poprzez opiniowanie projektów aktów normatywnych pragnęło wpływać na treść i formę prawa geodezyjnego.*



W „Przeglądzie Geodezyjnym” pod kierunkiem *Ludmiły Pietrzak* nastąpiła pozytywna zmiana, która znajduje uznanie wielu czytelników pisma. W Stowarzyszeniu działalność jest prowadzona w sekcjach, komisjach i zespołach problemowych. Z SGP wyszły trzy stowarzyszenia: Polskie Towarzystwo Fotogrametrii i Teledetekcji, Stowarzyszenie Kartografów Polskich oraz Polskie Towarzystwo Informatyczne. „*Wspólnie powinniśmy dążyć do wprowadzenia zmian w Prawie geodezyjnym i kartograficznym, obejmujących też pełne unormowanie obsługi geodezyjnej budowy w odrębnym rozdziale ustawy*”. Od trzydziestu ośmiu lat Stowarzyszenie jest organizatorem Olimpiady Wiedzy Geodezyjnej i Kartograficznej.

Prezes *Stanisław Cegielski* pogratulował Prezes, Zarządowi i wszystkim członkom Oddziału Jubileuszu i życzył „*szczerego zaangażowania w działalność większej grupy geodetów, także większej aktywności w Stowarzyszeniu młodych geodetów. Dziękuję Bożence za zorganizowanie jubileuszowych obchodów we Wrocławiu, który jest piękny, poznajmy jego walory. Chwalmy nasze dokonania, bo praca społeczna nigdy nie pójdzie na marne*”.

*Henryk Musiatowicz* Członek Honorowy SGP złożył „*osobiste gratulacje, podziękowania i życzenia pomyślności*” *Bożenie Tabisz*, utrwalone w okolicznościowym adresie.

*Mieczysław Gabryszewski* podziękował za gratulacje, pozdrowienia i życzenia, za serdeczne uznanie dokonań i osiągnięć geodetów wrocławskich w ich siedemdziesięcioletniej historii.

Osoby zaangażowane w pracę społeczną na rzecz Stowarzyszenia i środowiska zawodowego geodetów Wrocławia zostały uhonorowane odznaczeniami organizacyjnymi. Medalem „*W dowód uznania*” został wyróżniony *Sylwester Zgoliński*, a medalem „*Amigo Societas*” *Władysław Kluczewski*. Diamentową Odznaką Honorową SGP wyróżniono: *Mirosława Żółka* (odebrała *Alina Kanigowska*), *Marię Grzegorzczak*, *Andrzeja Klimczaka*, *Jerzego Malinowskiego*, *Józefa Woźniaka*; Złotą Odznaką – *Henryka Kikuta*, *Jana Smoka*; Srebrną – *Janusza Bugiela*, *Artura Czajkowskiego*, *Tomasza Guta*, *Bernarda Macińskiego*, *Alicję Meusz*, *Joannę Piotrowską*, *Eugenię Szalaj*, *Lesława Wołcza*, *Tadeusza Żukowskiego*.

Godność „*Zasłużony Senior SGP*” Zarząd Główny SGP nadał *Janowi Ciskowi*, *Krzysztofowi Dylowi*, *Mieczysławowi Jaskólskiemu*, *Eugeniuszowi Ryszardowi Jopkowi*, *Henrykowi Witakowi*, *Zenonowi Salomonowi*.

Rada Krajowa Federacji Stowarzyszeń Naukowo-Technicznych NOT wyróżniła aktywnych w pracy społecznej: Złotą Odznaką Honorową NOT *Annę Mielnik*, *Pawła Zajacę*; Srebrną Odznaką *Bernarda Kontnego*.

Aktu wręczenia odznaczeń dokonali *Stanisław Cegielski* i *Tadeusz Nawracaj*, w asystencji *Bożeny Tabisz*. W imieniu odznaczonych za wyróżnienie podziękował *Lesław Wołcz*.

Na czas po tej uroczystości organizatorzy wydarzenia zaproponowali kilka możliwości jego spędzenia (spacer ulicami Wrocławia, oglądanie *Panoramy Raclawickiej*, zwiedzanie *Afrykarium*). Uroczysta kolacja stanowiła dopełnienie programu jubileuszowych obchodów. Początek zabawie dał polonez, do którego tancerze, w strojach z epoki, zaprosili czołowe osoby uroczystości. Zabawa, w której uczestniczyło wielu, nabierała tempa i trwała do czerwcowego przedświt. *Stanisław Marcin Wiliński*



Bożena Tabisz, przy stole prezydiatnym Franciszek Czerniecki, Mieczysław Jaskólski, Stefan Cacoń, Stanisław Cegielski, Narcyz Malinowski, Mieczysław Gabryszewski



## Geodeci u Wojewody ...

W dniu 21 czerwca 2016 roku, Wojewoda Kujawsko-Pomorskim *Mikołaj Bogdanowicz* przyjął przedstawicieli Stowarzyszenia Geodetów Polskich w Bydgoszczy i Związku Powiatów Województwa Kujawsko-Pomorskiego.



Krzysztof Maćkiewicz starosta wąbrzeski, Jacek Żbikowski geodeta powiatu aleksandrowskiego, Robert Cieszyński wiceprezes, Tomasz Barczak Starosta Mogileński;




Wojewoda Mikołaj Bogdanowicz wita gości ...

Po ciepłym powitaniu przez gospodarza, *Robert Cieszyński* Wojewódzki Inspektor Nadzoru Geodezyjnego i Kartograficznego przedstawił Wojewodzie przybyłych na spotkanie: Zbigniewa Jaszczuka, Tomasza Barczaka, Krzysztofa Maćkiewicza, Jarosława Kaszewskiego, Jacka Żbikowskiego członków Zarządu Związku Powiatów Województwa Kujawsko-Pomorskiego oraz Henryka Siudę i Stanisława Marcina Wilińskiego reprezentujących Stowarzyszenie Geodetów Polskich w Bydgoszczy,.



Robert Cieszyński;



Henryk Siuda Wiceprezes Stowarzyszenia Geodetów Polskich w Bydgoszczy

**Robert Cieszyński** w wystąpieniu wprowadzającym wskazał na zadania, które wypełniają geodezja: poprzez służbę geodezyjną, stanowiącą element administracji i przez wykonawców prac i usług geodezyjnych. Geodezyjna administracja rządowa i samorządowa pełni nadzór nad dokumentacją będącą rezultatem pracy wykonawstwa geodezyjnego. Instytucją geodezyjną istotną dla ładu informacyjnego i gospodarki jest ewidencja gruntów i budynków. W zakresie podmiotowym zawiera



ona informacje o prawach własności, a w zakresie przedmiotowym informacje o gruntach, budynkach i lokalach. Ewidencja gruntów i budynków jest podstawowym rejestrem, który w sposób jednolity obejmuje obszar całego kraju. Informacje w tym rejestrze mają rozmaite źródła, podlegają ciągłej aktualizacji. Ma to kapitalne znaczenie dla ich użyteczności gospodarczej, co widać na przykładzie mapy stanowiącej wyjściowy element projektowania infrastrukturalnego.



Mikołaj Bogdanowicz, Henryk Siuda, Jarosław Kaszewski *geodeta powiatu nakielskiego*, Jacek Żbikowski

Na znaczenie zaangażowania geodetów w rozwiązywanie problemów gospodarczych i inwestycyjnych wskazują liczby wykonywanych prac aktualizujących mapy do projektowania, a także prac związanych z obsługą geodezyjną przedsięwzięć budowlanych. Aktualne zadanie do wykonania to unowocześnienie geodezji poprzez nadanie formy elektronicznej materiałom i danym geodezyjnym, także mapie.



Robert Cieszyński, Tomasz Łapicz *Dyrektor Gabinetu Wojewody*



Henryk Siuda przedstawił Stowarzyszenie Geodetów Polskich jako organizację naukowo-techniczną, sfederowaną w NOT, a której historia ma początek w roku 1919. Jest to organizacja dobrowolna, jedyna w kraju, która skupia geodetów wykonujących prace i usługi geodezyjne, i tych pracujących w administracji, a także nauczycieli i pracowników wyższych uczelni. Ma ona także znaczny wpływ na prawo i praktykę w zawodzie.



Tomasz Barczak Starosta Mogileński, Zbigniew Jaszczuk Starosta Żniński

Za podstawowe prawo w Stowarzyszeniu można obecnie uznać organizowanie szkoleń podnoszących kwalifikacje zawodowe, ale też opiniowanie aktów normatywnych. *„Boli stan znacznego rozproszenia wykonawstwa geodezyjnego w naszym województwie. Nie mamy ani jednej dużej firmy geodezyjnej, a duże zadania na naszym terenie są wykonywane przez jednostki zewnętrzne, co uszczupla możliwości zarobkowe geodetów miejscowych”*.

Bydgoska organizacja SGP skupia 130 geodetów, wśród których jest dwudziestu emerytów.

Stan rozdrobnienia wykonawstwa geodezyjnego województwa zainteresował gospodarza spotkania, a wyraziło się ono w pytaniu o możliwości powołania dużej firmy geodezyjnej.

Problematykę Związku Powiatów Województwa Kujawsko-Pomorskiego przedstawił Zbigniew Jaszczuk Przewodniczący Zarządu Związku. Przypomniał powszechnie znaną prawdę, że *„na plac budowy pierwszy wchodzi i ostatni z niego schodzi geodeta”*, co nie ma pełnego odzwierciedlenia w prawie i praktyce. Krytycznie odniósł się do miejscowych firm geodezyjnych, które nie decydują się na uczestniczenie w konkursach o pozyskanie zleceń na prace prowadzone przez Związek Powiatów.

Rysując ścieżkę prowadzącą do powołania w województwie kujawsko-pomorskim Związku, wskazał na podstawy prawne, w wyniku których *„działa on jako kolejny powiat w województwie. Czyniliśmy starania, aby wszystkie powiaty tworzyły związek, i to się udało”*. Obecnie pracują związki jeszcze w dwóch województwach: zachodniopomorskim i dolnośląskim. Podejmowane próby powołania związku w województwie małopolskim, podkarpackim, podlaskim okazały się nieskuteczne.

W Związku powiaty reprezentują starostowie, albo wicestarostowie i geodeci powiatowi, a do składu Zarządu Związku weszło trzech starostów i dwóch geodetów powiatowych, *„co pozwala na dobrą reprezentację problemów geodezyjnych w Związku”*.

Na końcówce perspektywy 2007-2013 Związek uzyskał środki finansowe, na modernizację ewidencji gruntów i budynków, w wysokości 27.3 mln złotych (po przetargach 20.5 mln złotych), z czego 75% to dofinansowanie Urzędu Marszałkowskiego, a 25% to środki własne powiatów. Pracami objęto 1806 obrębów ewidencyjnych. Projekt zakończono i rozliczono w terminie, a Marszałek uznał go za *„jeden z*



*najlepszych projektów cyfryzacyjnych*”. Wielki i bezinteresowny wkład w przygotowanie i realizację projektu wniósł *Robert Cieszyński* oraz geodeci powiatowi. Dzięki realizacji tego projektu *„jesteśmy jedynym województwem w kraju ze zmodernizowaną ewidencją gruntów i budynków”*.

W statucie Związku są sformułowane cztery zadania, z których pierwsze zostało wykonane, a obecnie trwają prace nad przygotowaniem warunków do przekształcenia mapy do postaci elektronicznej mapy obiektowej oraz utworzenia bazy danych geodezyjnej sieci uzbrojenia terenu. *„Jest już nieco lepiej. Marszałka nie musimy już przekonywać do naszych racji, bo jest już do nich przekonany”*.

Wartość przygotowywanego projektu sięga 75 mln złotych. Czas na wykonanie i rozliczenie zadań upływa z końcem 2018 roku. Stanowi to poważny dylemat, bo umowy z wykonawcami mogą być podpisane, przy sprzyjających okolicznościach, na początku 2017 roku. Aby z tego wyjść, powzięto decyzję o rozbiciu zadań na dwa etapy. Pierwszy obejmujący jedną trzecią prac z terminem na pierwsze półrocze 2018 roku, a całe zadanie wykonane i rozliczone do końca 2020. Projekt ma być finansowany w 85% ze środków Regionalnego Programu Operacyjnego, pozostałe koszty pokryją powiaty z własnych środków budżetowych.

Zamierzenia Związku Powiatów łączą się z zadaniem polegającym na przekształceniu istniejącej mapy do numerycznej mapy obiektowej w czterech miastach na prawach powiatów (Bydgoszcz, Grudziądz, Toruń, Włocławek). Środki finansowe na ten cel zapewnia Główny Geodeta Kraju.



Zbigniew Jaszczuk Przewodniczący Zarządu Związku Powiatów Starosta Żniński;



Wojewoda Mikołaj Bogdanowicz kończący spotkanie ...



Wojewoda *Mikołaj Bogdanowicz* dziękując za przedstawione informacje zapewnił, że docenia podjęte działania, bowiem dzięki nim następuje poszerzanie i poprawa potrzebnych gospodarce i administracji danych przestrzennych.

**smw**





*... kwiatowe różnorodności czerwca 2016 ...*



*smw*

