



Informacje

Nr 167



Stowarzyszenia Geodetów Polskich w Bydgoszczy

Marzec 2016 roku




... różności marcowej zimy 2016...





***Na Święto
Zmartwychwstania
Chrystusa Pana
wszelkiej pomyślności,
i radości,
wiosennego optymizmu
i owocnych
rezultatów pracy***

***życzy
Prezydium SGP w Bydgoszczy***



Z pracy Zarządu Oddziału

Zebranie Prezydium Stowarzyszenia Geodetów Polskich w Bydgoszczy

W dniu 7 marca 2016 roku odbyło się zebranie Prezydium Stowarzyszenia Geodetów Polskich w Bydgoszczy. Otwierając obrady Prezes *Bolesław Krystowczyk* uznał za główne punkty porządku obrad: ocenę drugiego Forum geodetów regionu, zaawansowanie prac nad materiałami do jubileuszowej publikacji oraz postęp spraw organizacyjnych związanych z obchodami jubileuszu. Uznał za właściwe, aby obrady poprzedzić złożeniem życzeń urodzinowych *Henrykowi Siudzie*, sześćdziesięciolatkowi. Prezes odczytał okolicznościowe życzenia i wznosił okolicznościowy toast.



Bolesław Krystowczyk, Henryk Siuda;



Stanisław Górnikiewicz, Stefan Ciesielski

W zebraniu uczestniczyli: *Henryk Siuda, Bolesław Krystowczyk, Jarosław Kaszewski, Jerzy Chylewski, Stefan Ciesielski, Ryszard Cieszyński, Ryszard Krzyżanowski, Stanisław Marcin Wiliński, Maciej Lewandowski, prof. Edward Kujawski, Stanisław Górnikiewicz, Sławomir Wnuk, Bronisław Węglarz.*



Jerzy Chylewski, Ryszard Krzyżanowski;



Maciej Lewandowski, prof. Edward Kujawski

Drugie Forum geodetów Pomorza i Kujaw

Prezes *Bolesław Krystowczyk* oceniając efekty spotkania, jakie odbyło się w dniu 4 marca 2016 roku uznał, że miało ono „*przebieg zadowolający dla nas*”. Prezydium SGP zaprosiło do udziału w forum 236 geodetów, a w spotkaniu uczestniczyło piętnaście osób. Zadowolenie organizatorów wynika ze znacznego zainteresowania możliwością ubiegania się miejscowych geodetów uzyskaniem zlecenia w zadaniu do wykonania w perspektywie 2014-2020, a przygotowywanym przez Związek Powiatów Województwa Kujawsko-Pomorskiego. „*Jesteśmy zadowoleni, bo ci co byli na spotkaniu dużo wnieśli do dyskusji*”, a były to kwestie istotne, odnoszące się do formułowaniu kryteriów, jakie winien spełniać oferent. W dyskusji zarysowała się różnica w ocenie celów i oczekiwań zamawiającego i geodety wykonującego zlecenie. Zgodnie uznano za celowe powoływanie zespołów (konsorcjum) wykonawczych, które by mogły ubiegać się o zlecenie i samodzielnie wykonać zadanie. Geodeci opowiedzieli się przeciw uczestniczeniu w realizacji zlecenia jako podwykonawcy. Spotkanie było celowe i należy zwołać kolejne, które pozwoli na uściślenie kryteriów przetargowych.

Program dla geodezji i kartografii na lata 2016-2025

Prezydium Zarządu Oddziału otrzymało dokument zawierający program działania w dziedzinie geodezji i kartografii, opracowany przez Głównego Geodety Kraju. Zawarto w nim propozycje wielorakich działań na rzecz polskiej geodezji i kartografii w latach 2016-2025. Dokument zawiera plan działań organizacyjnych i przedsięwzięć technicznych, które powinny zapewnić osiągnięcie wytyczonych celów. Określono w nim także potrzebne na to środki finansowe i wskazano ich źródła.

Prezes *Bolesław Krystowczyk* uznał, że „nie będziemy formułować krytycznych uwag do dokumentu przygotowanego przez fachowców znających się na rzeczy”.



Jarosław Kaszewski, Henryk Siuda, Bolesław Krystowczyk;



Ryszard Cieszyński, Jerzy Chylewski, Ryszard Krzyżanowski

Jubileuszowa publikacja

Prezes *Bolesław Krystowczyk* przedstawił stan przygotowania materiałów, jakie mają składać się na okolicznościową publikację, z okazji siedemdziesięciolecia SGP w naszym województwie. Spora część materiałów jest opracowanych i po adjustacji, inne pozostają w opracowaniu autorskim. Z pewnym oporem są dostarczane materiały dotyczące firm geodezyjnych.

Istnieje pewna kwestia, dotąd nierozstrzygnięta, a mianowicie oddziału toruńskiego SGP w publikacji i jubileuszu. Trudno o jakieś rozstrzygnięcie, skoro dotąd zespół redakcyjny nie uzyskał z Torunia żadnego opracowania. W toku wymiany zdań przypomniano, że chodzi o świętowanie jubileuszu siedemdziesięciolecia geodezji Pomorza i Kujaw i Stowarzyszenia Geodetów Polskich w Bydgoszczy, a nie trzydziestopięciolecia oddziału Stowarzyszenia w Toruniu. Fakt wyodrębnienia się i samodzielnej działalności toruńskiego oddziału znajduje dość znaczne odzwierciedlenie w już przygotowanych materiałach. Wspólne działania geodetów województwa, czy to wcześniejsze, czy podejmowane w ostatnich latach mają zapewnione miejsce w publikacji.



Jarosław Kaszewski, Bolesław Krystowczyk odczytujący życzenia imieninowe, kierowane do siedzącego obok Henryka Siudy; Henryk Siuda w zadumie nad tekstem życzeń



Prof. Edward Kujawski poddał pod rozagę możliwość zamieszczenia w jubileuszowej publikacji listy

geodetów wyróżnionych Diamentową Honorową Odznaką SGP. Zebrani tej propozycji nie akceptowali. *Bolesław Krystowczyk* dodał, że wyrazem szczególnego uznania będzie w publikacji materiał „ze świętowania zasłużonych w pracy społecznej osiemdziesięciolatków”.



„będzie toast...”, Jarosław Kaszewski, Bolesław Krystowczyk, Henryk Siuda;



Bronisław Węglarz, Maciej Lewandowski, prof. Edward Kujawski

Sprawy organizacyjne obchodów jubileuszowych

Prezes *Bolesław Krystowczyk* rozpoczął uwagi o organizacji odchodów od przypomnienia, że jubileusz ma być świętowany w czasie od 2 do 4 września 2016 roku. Przy tym część oficjalna odbędzie się w Sali Konferencyjnej Urzędu Wojewódzkiego w Bydgoszczy przy ulicy Jagiellońskiej 3 (na to mamy zgodę Wojewody Kujawsko-Pomorskiego), a na miejsce zjazdu geodetów Pomorza i Kujaw wybrano ośrodek wypoczynkowy „SONOA” w Pieczyskach nad Jeziorem Koronowskim. Uroczystość w Sali Urzędu uświetni obecność orkiestry Zespołu Szkół Budowlanych w Bydgoszczy i dany przez nią koncert. Program całego wydarzenia jest dopracowywany w szczegółach i będzie opublikowany niebawem.



Toast za pomyślność Henryka Siudy wznosi Bolesław Krystowczyk

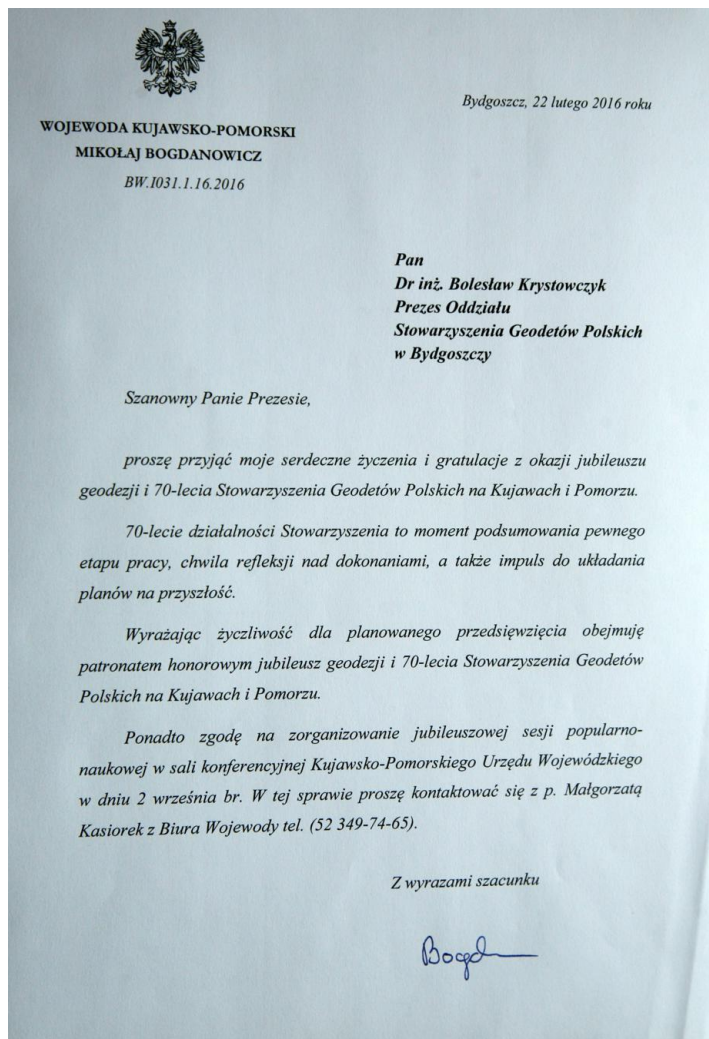
Na uroczystość w Urzędzie Wojewódzkim wstęp dla wszystkich zainteresowanych jest bezpłatny, zaś udział w zjeździe powiązany jest z odpłatnością w wysokości 295 złotych od osoby. Opłata ta zapewnia dwa noclegi, rejs statkiem po wodach Jeziora Koronowskiego. Ilość miejsc w części zjazdowej jest ograniczona. Deklarację udziału w zjeździe należy złożyć i wnieść opłatę do 15 maja 2016 roku do *Henryka Siudy*: siudah@gmail.com, tk.501 042 440.

Miejsca spotkań jubileuszowych (Urząd Wojewódzki, ośrodek „SONOA”) będą oznaczone stosownym transparentem. Jego opracowania i wydrukowania podjął się *Sławomir Wnuk*.

Bolesław Krystowczyk poinformował, że program spotkania w Urzędzie, jak też plan imprez zjazdowych jest już opracowany. Na jego podstawie trzeba teraz przygotować zaproszenie adresowane do geodetów, jak i zapraszanych gości. Z inicjatywy *Bolesława Krystowczyka* *Jerzy Chylewski* przygotowuje prezentację fotograficzną, ilustrującą wydarzenia sprzed dwutysięcznego roku. Będą one przedstawione podczas uroczystości jubileuszowych.

Organizatorzy zjazdu w Pieczyskach uzyskują wsparcie materialne firmy *Satell-Cad*: będzie wystawa i pokazy sprzętu geodezyjnego, połączone z możliwością wykonania pomiarów.

Konkursy geodezyjne i terenowe zadania geodezyjne przygotowuje *Henryk Siuda*, który będzie sprawował też pieczę nad rejsami statkiem po wodach Jeziora Koronowskiego. Wiceprezes *Henryk Siuda* zauważył, że jest kilka spraw, w których rozwiązaniu mógłby pomóc Burmistrz Koronowa. Dlatego Prezydium uznało za właściwe złożenie mu wizyty, w celu uzyskania jego wsparcia.



Pismo Wojewody Kujawsko-Pomorskiego Mikołaja Bogdanowicza;

Sławomir Wnuk

Na uroczystość w Urzędzie Wojewódzkim wstęp dla wszystkich zainteresowanych jest bezpłatny, zaś udział w zjeździe powiązany jest z odpłatnością w wysokości 295 złotych od osoby. Opłata ta zapewnia dwa noclegi, rejs statkiem po wodach Jeziora Koronowskiego. Ilość miejsc w części zjazdowej jest ograniczona. Deklarację udziału w zjeździe należy złożyć i wnieść opłatę do 15 maja 2016 roku do *Henryka Siudy*: siudah@gmail.com, tk.501 042 440.



Jarosław Kaszewski, Bolesław Krystowczyk prowadzący obrady, Henryk Siuda

Miejsca spotkań jubileuszowych (Urząd Wojewódzki, ośrodek „SONOA”) będą oznaczone stosownym transparentem. Jego opracowania i wydrukowania podjął się *Sławomir Wnuk*.

Bolesław Krystowczyk poinformował, że program spotkania w Urzędzie, jak też plan imprez zjazdowych jest już opracowany. Na jego podstawie trzeba teraz przygotować zaproszenie adresowane do geodetów, jak i zapraszanych gości. Z inicjatywy *Bolesława Krystowczyka* *Jerzy Chylewski* przygotowuje prezentację fotograficzną, ilustrującą wydarzenia sprzed dwutysięcznego roku. Będą one przedstawione podczas uroczystości jubileuszowych.



Stanisław Górnikiewicz, Stefan Ciesielski;



Henryk Siuda

Organizatorzy zjazdu w Pieczyskach uzyskają wsparcie materialne firmy *Satell-Cad*: będzie wystawa i pokazy sprzętu geodezyjnego, połączone z możliwością wykonania pomiarów.

Konkursy geodezyjne i terenowe zadania geodezyjne przygotowuje *Henryk Siuda*, który będzie sprawował też pieczę nad rejsami statkiem po wodach Jeziora Koronowskiego. Wiceprezes *Henryk Siuda* zauważył, że jest kilka spraw, w których rozwiązaniu mógłby pomóc Burmistrz Koronowa. Dlatego Prezydium uznało za właściwe złożenie mu wizyty, w celu uzyskania jego wsparcia.



Ryszard Cieszyński, Jerzy Chylewski, Ryszard Krzyżanowski

Turniej piłki nożnej geodetów Pomorza i Kujaw

Wiceprezes *Sławomir Wnuk* poinformował o stanie przygotowań do trzeciego turnieju piłki nożnej geodetów Pomorza i Kujaw 2016. Poszczególne mecze będą rozgrywane na stadionie „Gwiazdy”. Obiekt jest po przebudowie, co może wpłynąć na wzrost opłaty za boisko. Przewiduje się, że do udziału w turnieju przystąpi siedemdziesięciu graczy. Ponieważ turniej jest rozgrywany w roku jubileuszu Stowarzyszenia Geodetów Polskich w Bydgoszczy, to organizatorzy zadbają o nadanie spotkaniu stosownej oprawy. Przewiduje się nagrodzenie (pucharami) trzech najlepszych drużyn, a pozostali uczestnicy zmagają będą wyróżnieni stosownymi medalami.



Bolesław Krystowczyk;



Stanisław Górnikiewicz, Stefan Ciesielski, Ryszard Cieszyński

Bydgoskie Dni Techniki 2016

Prezes *Bolesław Krystowczyk* poinformował o planowanym udziale geodetów bydgoskich w Dniach Techniki, organizowanych w 2016 roku, przez Bydgoską Radę Federacji Stowarzyszeń Naukowo-Technicznych NOT. Zaproponował, aby w bieżącym roku „nasze Stowarzyszenie przedstawiło dwa tematy”. Pierwszy, przygotowany przez Romualda Kosieniaka, będzie stanowić prezentację roli geodety w budowaniu mostu nad Brdą i estakady w ciągu ulicy Ogińskiego (Trasa Uniwersytecka). Drugi, przygotowany przez Jarosława Kaszewskiego przybliży zagadnienia związane z powołaniem Związku Powiatów Województwa Kujawsko-Pomorskiego oraz podjęte przez Związek działania mające na celu unowocześnienie geodezji i kartografii w województwie. Podjętym przez Związek Powiatów i dobrze zakończonym dziełem jest modernizacja ewidencji gruntów i budynków, jednociele przeprowadzona, we wszystkich powiatach województwa.



Sławomir Wnuk;



Prezes Bolesław Krystowczyk zamykający obrady

Inne sprawy i wolne wnioski

Z Torunia nadesłano zaproszenie na przewidywane, na w dzień 1 kwietnia br. szkolenie, którego przedmiotem mają być zmiany wprowadzone do prawa geodezyjnego przepisami z dnia 11 stycznia 2016 roku, a dotyczące prac wykonywanych przez geodetów, np: podziały nieruchomości, wyłączenie gruntów z użytkowania rolniczego.

Główna Komisja Etyki Zawodowej SGP apeluje o wskazywanie przypadków nagannego postępowania, z naruszeniem przez geodetów zasad etyki zawodowej podczas wykonywania pracy i świadczenia usług. W trakcie wymiany zdań podnoszono przypadek przewlekłe (odpięciu lat) prowadzonego i nadal niezakończonego postępowania rozgraniczeniowego. Przypadek ten dotyczy jednak geodety, który nie jest członkiem naszej organizacji, wobec czego Komisja Etyki SGP nie może rozpatrywać skutecznie takiej sprawy.

Stanisław Marcin Wiliński poinformował, że Wydział Geodezji i Kartografii Politechniki Warszawskiej obchodzi w tym roku swe dziewięćdziesiąte piąte urodziny. W dniu 20 maja 2016 roku odbędzie się konferencja popularyzująca dzieje, osiągnięcia i perspektywy rozwojowe Wydziału oraz Wielki Bal Jubileuszowy Wydziału Geodezji i Kartografii w Auli Głównej Politechniki Warszawskiej. Na te wydarzenia zaprasza serdecznie Dziekan Wydziału Pani prof. Alina Maciejewska.

Prezes *Bolesław Krystowczyk* poinformował, że miejscem comiesięcznych spotkań geodetów regionu i członków Prezydium SGP w Bydgoszczy będzie sala 209 Bydgoskiego Domu Technika NOT. Początek spotkań tradycyjnie o godzinie 17.00. Zamykając obrady prezes podziękował obecnym za aktywny w nich udział.

smw



Drugie forum geodetów Pomorza i Kujawach

Prezes Stowarzyszenia Geodetów Polskich w Bydgoszczy otwierając spotkanie powitał przybyłych na nie geodetów regionu. Stwierdził, że Prezydium wysłało zaproszenie do 236 firm, a odpowiedzi na nie było szesnaście i dodał, że wykonawstwo geodezyjne w województwie jest ponad miarę rozproszone. Jednak „*wasza obecność tutaj wskazuje na znaczne zainteresowanie możliwościami włączenia się firm, które reprezentujecie, w obszar tworzenia nowoczesnej geodezji w regionie*”.



Jarosław Kaszewski;



Henryk Siuda, Bolesław Krystowczyk

Program zadań w dziedzinie geodezji i kartografii na lata 2016-2025 przewiduje wydatkowanie kwot na łączną sumę 2.3 mld złotych. Służba geodezyjna i kartograficzna przeznaczą na realizację „*zadań związanych z utrzymaniem w gotowości użytkowej zbiorów pzgik oraz związane z tym prace geodezyjne i kartograficzne kwotę około 270 mln złotych rocznie*”. Wykonania tych zadań, z uwagi na ich rozległość i złożoność mogą podejmować się duże zespoły wykonawcze. W regionie kujawsko-pomorskim nie ma dużych firm, stąd propozycja rozmowy nad możliwością skupienia małych jednostek wykonawczych w zespole, który będzie zdolny do podjęcia się wykonania zadań, jakie przygotowuje Związek Powiatów Województwa Kujawsko-Pomorskiego.



Grzegorz Kaja;



Stanisław Górnikiewicz

Zbigniew Jaszczuk Starosta Żniński, pełniący obowiązki Przewodniczącego Zarządu Związku Powiatów rozpoczął wystąpienie od podania kilku informacji o zakończonej w 2015 roku modernizacji ewidencji gruntów i budynków we wszystkich powiatach województwa kujawsko-pomorskiego. Przypomniał trudne dyskusje i starania o uzyskanie środków finansowych na realizację przedsięwzięcia. Stwierdził, że uzyskano kwotę 27 mln złotych na pokrycie kalkulowanych przez powiaty kosztów wykonania prac. Firmy uczestniczące w konkursie ofert obniżyły swoje oczekiwania finansowe i postawiły Zarząd Związku wobec konieczności zwrotu kwoty pięciu milionów złotych do kasy Marszałka Województwa.



Dawid Szczukowski, Wojciech Grzesiak, Sławomir Wnuk;



Jerzy Kawczyński, Grzegorz Kaja

Przetargi były tak zaplanowane, aby realizowane zlecenia stwarzały wykonawcom możliwość ich dobrej opłacalności. Zainteresowanie konkursem było w poszczególnych powiatach zróżnicowane. W Powiecie żnińskim było czternastu oferentów. Nie było wśród nich wykonawców z województwa kujawsko-pomorskiego. Wśród składanych ofert były poniżej oczekiwań Związku Powiatów: na poziomie 55% wartości kalkulowanej. W tych powiatach firmy przychodziły później z pretensjami i oczekiwaniami na zmianę ceny ofertowej.



Lucyna Górnikiewicz-Karwowska;



Maciej Wiśniewski, Piotr Wiśniewski, Mirosław Kawalir, Agata Nowakowska

Warunki techniczne przygotowywano przez rok. Udział w ich formułowaniu mieli geodeci powiatowi oraz wojewódzki inspektor nadzoru geodezyjnego i kartograficznego. Czas na realizację przedsięwzięcia był bardzo krótki, ale został wykorzystany zadowalająco.

W perspektywie finansowej 2014-2020 Związek Powiatów będzie składał w Urzędzie Marszałkowskim wnioski o uzyskanie środków finansowych na zadanie, które ma polegać na przekształceniu istniejącej mapy zasadniczej do postaci obiektowej mapy numerycznej i tworzeniu baz danych przestrzennych. W wyniku porozumienia z Głównym Geodetą Kraju województwo uzyska kwotę 5.5 mln złotych wsparcia finansowego na prace modernizujące zasoby geodezyjne czterech miast na prawach powiatów: Toruń, Grudziądz, Włocławek Bydgoszcz. Realizacja tego zadania podlegać będzie Prezydentowi Bydgoszczy Rafałowi Bruskiemu.

Na terenie naszego województwa jest około 500 tysięcy hektarów z pokryciem mapą, która ma podlegać przekształceniu. Przeprowadzona, w poszczególnych powiatach, analiza stanu mapy i przewidywanych prac niezbędnych do nadania jej nowej postaci pozwoliła ustalić koszt opracowania jednego hektara na kwotę 150 złotych. Oznacza to, że na wykonanie zadania potrzeba 75 mln złotych. Ostatnio prowadzone rozmowy w Urzędzie Marszałkowskim prowadzą do wniosku, że zadanie może być rozpisane w jednym przetargu. Istnieją pewne przesłanki wskazujące na możliwość uzyskania zwiększonego finansowania prac przez Urząd Marszałkowski, z czego korzyść wyniosą powiaty. Pojawia się jednak trudny warunek,

który wskazuje na rozliczenie uzyskanych środków unijnych do końca 2018 roku.

Biorąc pod uwagę wskazane uwarunkowania Zarząd Związku Powiatów skłania się do rozstrzygnięcia zlecenia zadań w jednym konkursie, ale ze wskazaniem dwóch etapów rozliczeniowych. *„Chcemy uniknąć przeprowadzania dwukrotnych przetargów, a jeśli się to nie uda, to w pierwszej kolejności będą opracowywane obszary zainwestowane”.*



Agata Nowakowska;



Tomasz Kosieniak

Jarosław Kaszewski zauważył, że procedury przetargowe są przewlekłe. Z ich stanu wynika, że *„umowy mogłyby być podpisane w I kwartale 2017 roku”.* Dodał, że *„Jeśli zdarzy się coś pozytywnego ze strony Marszałka, to może nie być konieczności dzielenia przedsięwzięcia na dwa zadania”.* Podkreślił, że w ramach przygotowywanego zadania będą do wykonania, poza przekształceniem istniejącej mapy do postaci obiektowej mapy numerycznej, bazy danych przestrzennych. Tworzenie baz danych może mieć odniesienia do doświadczenia uzyskanego w miastach i na pilotażowych obszarach wiejskich. Jesteśmy jedynym województwem w kraju mającym na całym obszarze pełne pokrycie mapą ewidencyjną.



Od prawej Sławomir Wnuk, Wojciech Grzesiak, Dawid Szczukowski, Grzegorz Kaja, Jerzy Kawczyński, Romuald Kosieniak

Na obszarach wiejskich istnieje kwestia dokładności osnów, na których zostały oparte pomiary. Może być tak, że poprawienie ich dokładności będzie powiązane z koniecznością wykonania prac terenowych. Zarząd Związku zdaje sobie sprawę z tego, że małym firmom lokalnym trudno jest występować z ofertą konkursową. Będą potrzebne referencje, które stanowią element dbałości zamawiającego o uzyskanie dobrego poziomu wykonanych prac. Przygotowywane przez Związek prace mogą w znacznym stopniu zaspokoić doraźne apetyty dużych firm na zlecenia.



Jarosław Kaszewski (z odwróconą Głową), Bolesław Krystowczyk, Henryk Siuda, Zbigniew Jaszczuk;

Romuald Kosieniak

Mapa obiektowa, jej opracowanie, wymaga pewnej znajomości technologii. Mogą rysować się tu pewne zagrożenia po stronie wykonawców, którzy nie mają bogatego doświadczenia w wykonywaniu takich zadań. Jednak ułatwieniem może być dobrze skalkulowana oferta, która powinna pozwolić na solidne wykonanie zlecenia.



Zbigniew Jaszczuk;



Jarosław Kaszewski, prezes Bolesław Krystowczyk otwiera spotkanie, Zbigniew Jaszczuk

Henryk Siuda uznał, że „projekt, który jest przed nami jest łatwiejszy od poprzedniego, bowiem główny akcent spoczywa na kartowaniu materialów zasobu geodezyjnego”. Technicznie i technologicznie jest to prostsze od modernizacji ewidencji gruntów i budynków, co jest zadaniem już wykonanym. Jednak niezbędny jest potencjał wykonawczy. Firma podejmująca się zadania powinna organizacyjnie określić się tak, aby pracownika skierowanego do tego zadania nie obciążać innymi bieżącymi obowiązkami, które wynikają z dotychczas wykonywanych asortymentów prac w firmie.

Przygotowywane do wykonania zadanie jest duże, ale kwota 150 złotych za opracowanie hektara mapy na obszarach wiejskich stanowi bardzo dobrą cenę. „Jest do wzięcia zlecenie za dobrą cenę, ale pod warunkiem dobrego wykonania pracy”. Zadaniem zlecanym przez zamawiającego może być pojedyncza

gmina, albo dwie lub trzy połączone gminy.

„Czemu się spotkaliśmy, dlaczego SGP zaproponowało możliwość takiej rozmowy? Bo żal nam, że dobre pieniądze, o które zabiegaliśmy, wyszły poza nasz region. A teraz powiedzcie jak wy na to patrzycie”.
Dodał na koniec wypowiedzi: „Czas realizacji projektu to dwa lata. Na to nie ma wpływu. Ale czas dwóch lat powinien być wystarczający na dobre wykonanie zlecenia”.



Jarosław Kaszewski, Bolesław Krystowczyk, Zbigniew Jaszczuk podczas wystąpienia, Henryk Siuda, Romuald Kosieniak

Romuald Kosieniak wskazywał na znaczenie kryteriów przetargowych, których określony dobór może zamykać firmom możliwość wystąpienia z ofertą. „Te kryteria są niezwykle istotne. Aby przystąpić do tworzenia konsorcjum, musimy wiedzieć jakie kryteria ustalił zamawiający”. Specyfikacja istotnych warunków zamówienia powinna uwzględniać możliwość wnoszenia roszczeń o wynagrodzenie za uzasadnione wykonanie większej ilości jednostek rozliczeniowych.



Zbigniew Krystowczyk;



Jerzy Kawczyński

Henryk Siuda zauważył, że kryteria wymagane wobec oferenta wynikają z przepisów prawa i charakteru zadania. Nie mogą też one być „na zbyt niskim poziomie, bowiem wtedy zleci się z kraju zbyt wielu chętnych”.

Zbigniew Jaszczuk upomniął się o takie przygotowanie specyfikacji i warunków technicznych, aby nie było zbyt wiele kłopotu z odbiorem wyników prac. Zarząd Związku uznał, że pomocny powinien tu być bieżący nadzór nad przebiegiem prac. W poprzednim przedsięwzięciu prace nadzoru powierzono niezależnej jednostce, której zadaniem była bieżąca kontrola i nadzór nad przebiegiem i postępem prac. Zastosowanie takiego rozwiązania uprościło czynności końcowego odbioru prac.



Romuald Kosieniak, Jerzy Kawczyński, Grzegorz Kaja

Kryteria stawiane oferentom muszą być wyważone. Miejscowi geodeci „*robią dla siebie*”, dzięki czemu mogą być bardziej troskliwymi wykonawcami przygotowywanych prac. Geodeci chcący uczestniczyć w nowym projekcie powinni się do niego dobrze przygotować, również organizacyjnie w swojej firmie. Mówiąc o kryteriach mówca podkreślał: „*nam zależy, abyście to wy uczestniczyli w realizacji zadania. O doborze kryteriów możemy dyskutować*”. Przyznać należy, że w poprzednim zadaniu niektórzy geodeci powiatowi źle oszacowali ilość budynków do opracowania. Przykładem jaskrawym może być gmina, w której do pomiaru przewidziano 46 budynków.



Zbigniew Jaszczuk, Henryk Siuda;



Zbigniew Refliński

Stanisław Górnikiewicz uznał kryteria za ważny czynnik, ale wskazał, aby składający ofertę miał do dyspozycji pracowników zatrudnionych na etacie. Zamawiający winien zabezpieczyć swoje interesy przed nieetycznym podwykonawstwem, poprzez kontrolę warunków angażowania podwykonawców. Dodał, że „*mapa bez granic nie będzie dobra*”.

Zbigniew Refliński wskazywał na to, aby poszczególne obiekty stanowiące przedmiot zamówienia były mniejsze, co ułatwić może decyzję o tworzeniu konsorcjów wykonawczych. Dał pod rozwagę celowość przeprowadzenia podobnych spotkań z geodetami w poszczególnych powiatach, po to aby przybliżyć im możliwość organizowania się w zespoły wykonawcze do podejmowania większych zadań.

Bolesław Krystowczyk zauważył, że „*ta propozycja jest dobra dla was, a dla administracji nie bardzo*”. *Zbigniew Jaszczuk* odnosząc się do powyższych sugestii stwierdził, że „*przygotowując zadania trzeba brać pod uwagę zróżnicowane wielkości prac do wykonania w poszczególnych gminach*”. *Henryk Siuda* i *Bolesław Krystowczyk* wskazywali na potrzebę poprawiania dokładności osnów geodezyjnych. To zadanie będzie brane pod uwagę w trakcie przygotowywania warunków realizacji przedsięwzięcia. Te uwagi uzupełnił *Zbigniew Jaszczuk* stwierdzeniem, że „*geodeci powiatowi wiedzą, gdzie są wadliwe osnowy*” i to powinno znaleźć odzwierciedlenie w specyfikacji zamówienia.



Henryk Siuda, Zbigniew Jaszczuk, Bolesław Krystowczyk, Romuald Kosieniak, Jerzy Kawczyński;

Antoni Refliński, Zbigniew Refliński

Henryk Siuda odnosząc się do szacowania ilości jednostek rozliczeniowych stwierdził: „*pracowaliśmy nad tym już w roku ubiegłym. Jednak nie ma pewności, że nie znajdą się gdzieś błędy*”. Podana kwota 75 milionów złotych na wykonanie przedsięwzięcia może oznaczać, że średnio na każdy powiat przypada około 3.5 miliona złotych. Warto zastanowić się jak sprawny i duży zespół wykonawczy może stanąć do przerobienia tak dużych pieniędzy w ciągu dwóch lat.



Zbigniew Jaszczuk, Bolesław Krystowczyk, Romuald Kosieniak

Mirosław Kawalir opowiadał się za ustaleniem wysokich kryteriów technicznych, wpisania wymogu zatrudniania pracowników etatowych, a nie na umowę zlecenia oraz ograniczeniem możliwości angażowania podwykonawców. *Romuald Kosieniak* uznał, że „*lepiej wejść w konsorcjum, niż wykonywać pracę w charakterze podwykonawcy*”.

Sławomir Wnuk uznał, że „*teraz będziemy mieli do czynienia z zadaniem trudniejszym niż poprzednio, co może wynikać z tego, że z naszej mapy będą chcieli korzystać projektanci*”. Ważna będzie dokładność osnowy wysokościowej i identyfikacja poziomu odniesienia, w jakim był wykonany pomiar. Aby dobrze sobie z tymi kwestiami poradzić, „*to nie da się bez wyjścia w teren*”.

Zbigniew Jaszczuk przypomniał, że wykonanie pomiaru terenowego musi być uzasadnione technicznym stanem dokumentów pomiarowych. Dodał, że zamawiający bierze pod uwagę możliwość wypłacania

wykonawcy pewnych kwot. Pozwoli to może firmom na uniknięcie konieczności sięgania po kredyt na prowadzenie prac.



Henryk Siuda;



Dawid Szczukowski, Zbigniew Reflński, odwrócony Antoni Repliński

Romuald Kosieniak nawiązując do wypowiedzi **Sławomira Wnuka** przypomniał, że celem omawianego zadania jest opracowanie obiektowej mapy numerycznej, a nie aktualnej mapy na potrzeby projektowe. Idea wyjściowa Związku Powiatów stwierdza: „*tworzymy obiektową mapę numeryczną na podstawie danych zasobu geodezyjnego*”.



Henryk Siuda, Zbigniew Jaszczuk, Bolesław Krystowczyk

Henryk Siuda uznał, że „*zadanie musi być sformułowane w warunkach technicznych, a głosy na sali wskazują na różne podejście do zagadnienia i z tym związane oczekiwania*”. **Jarosław Kaszewski** uznał za celowe zaakcentowanie konieczności rzetelnego podejścia do wykonania zadania oraz odrzucenia myślenia „*bo oni muszą mi zapłacić*”. Warunków technicznych nie można nadmiernie rozbudowywać. **Romuald Kosieniak** wskazywał na to, że osnowa geodezyjna, jej kontrola i badanie dokładności nie mogą stanowić wyodrębnionego zadania. Zamawiający zleca bowiem zadania wykonywane w ramach

ogólnej „cyfryzacji informacji województwa”.



Zbigniew Krystowczyk, Sławomir Wołowski, Maciej Wiśniewski, Piotr Wiśniewski;

Sławomir Wnuk

Na pytanie prezesa o zorganizowanie kolejnego spotkania na tematy podnoszone podczas obrad obecni odpowiedzieli, że SGP powinno przyjąć taki obowiązek jako stałe zadanie.



Prezes Bolesław Krystowczyk zamykający obrady;

Jarosław Kaszewski

Prezes *Bolesław Krystowczyk* zamykając obrady podziękował za przybycie na spotkanie.

smw



Zaproszenie na XXV Kongres Techników Polskich i III Światowy Zjazd Inżynierów Polskich

Zapraszamy wszystkich inżynierów do udziału w XXV KONGRESIE TECHNIKÓW POLSKICH III ŚWIATOWYM ZJEŹDZIE INŻYNIERÓW POLSKICH organizowanych wspólnie w dniach 16-18 czerwca 2016 r. we Wrocławiu - mieście, które od 1 stycznia br. pełni rolę Europejskiego Miasta Kultury.

Tematem przewodnim wrocławskiego spotkania będzie rola inżynierów w gospodarce oraz relacje pomiędzy nauką a gospodarką. Celem obu inżynierskich spotkań jest integracja, wymiana doświadczeń w zakresie wdrażania innowacji, transfer nowych technologii oraz podniesienie rangi polskiej nauki i konkurencyjności gospodarki.

**16-18 CZERWCA 2016
ZAPRASZAMY DO
WROCŁAWIA**

XXV KONGRES TECHNIKÓW POLSKICH

III ŚWIATOWY ZJAZD INŻYNIERÓW POLSKICH

**KLIKNIJ PRZYCISK LUB SPRAWDŹ
NA KTP.ENOT.PL LUB SZIP.ORG.PL**

Naczelna Organizacja Techniczna; ul. Czackiego 3/5, 00-043

Warszawa; KRS: 0000052494



Gala Plebiscytu „Złoty Inżynier 2015”



Otwierając galę dwudziestego drugiego Plebiscytu Czytelników „Przeglądu Technicznego Złoty Inżynier 2015” Ewa Mańkiewicz-Cudny Prezes Federacji Stowarzyszeń Naukowo-Technicznych NOT przywołała jego początki w 1994 roku i okoliczności, w jakich rodził się plebiscyt i rubrykę „Nasze portrety” prezentującą ludzi sukcesu. Spośród nich Czytelnicy „Przeglądu” wybierają tych, którym przyznawali tytuł Złotego, Srebrnego Inżyniera. Wyróżnionych jest już prawie pięćuset.

Bieżąca edycja Plebiscytu o tytuł „Złotego Inżyniera Przeglądu Technicznego 2015” w roku jubileuszu pisma powstałego w 1866 roku. „Przegląd Techniczny” powstał w kraju bez państwowości z potrzeby ówczesnych twórców techniki, którzy poprzez czasopismo w języku polskim chcieli przynosić na grunt krajowy nowości techniczne.



Na otwarcie Gali 22. Plebiscytu przemawia Prezes Ewa Mańkiewicz-Cudny;



Przemawia „Diamentowy Inżynier 2015” Konrad Tomaszewski

A druga połowa XIX wieku obfitowała w wynalazki, które prowadziły do zmian o konsekwencjach wpływających na cywilizacyjny poziom kraju. Nowe wynalazki zrewolucjonizowały życie zwykłych ludzi, zmieniły stosunki społeczne. Założyciele „Przeglądu Technicznego” zdawali sobie sprawę z konsekwencji tych zmian. Uznano, że Polska, pomimo braku państwowości musi nadążać za