





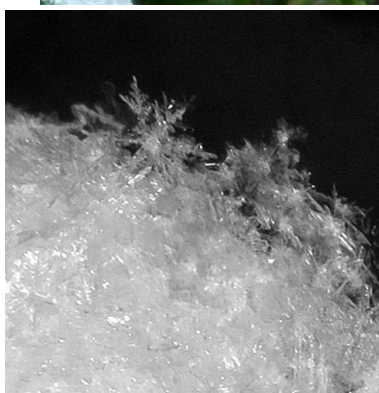

# Informacje

Nr 165




Stowarzyszenia Geodetów Polskich w Bydgoszczy

Styczeń 2016 roku



*...oznaki zimy stycznia 2016...*



# Z pracy Zarządu Oddziału

## *Zebrania Prezydium Stowarzyszenia Geodetów Polskich w Bydgoszczy*

W dniu 4 stycznia 2016 roku odbyło się zebranie Prezydium Stowarzyszenia Geodetów Polskich w Bydgoszczy. Prezes Bolesław Krystowczyk, otwierając spotkanie złożył przybyłym życzenia noworoczne, życząc wszystkim realizacji naszych powinności i spełnienia marzeń. Za złożone przez Prezesa życzenia obecni na zebraniu wzniesli toast symboliczną lampką szampana.



*Noworoczny toast: prof. Edward Kujawski, Jarosław Kaszewski, Ryszard Krzyżanowski, Ryszard Cieszyński, Jerzy Chylewski, Maciej Lewandowski, Stefan Ciesielski, Bolesław Krystowczyk*

**W zebraniu uczestniczyli:** Henryk Siuda, prof. Edward Kujawski, Bolesław Krystowczyk, Jarosław Kaszewski, Jerzy Chylewski, Maciej Lewandowski, Ryszard Cieszyński, Ryszard Krzyżanowski, Stefan Ciesielski, Bronisław Węglarz.



*Prezes Bolesław Krystowczyk otwierający zebranie;*



*Prof. Edward Kujawski, Jarosław Kaszewski*

Realizując plan zebrania wspólnie stwierdziliśmy, że spotkanie opłatkowe które odbyło się 18 grudnia 2015 roku wypadło dobrze. Impreza była bardzo udana, przebiegała w miłej atmosferze, organizacyjnie wypadła bez zarzutów. Wspólnie stwierdziliśmy, że tradycję tę należy kontynuować w kolejnych latach, przynajmniej w takim wydaniu w jakim miała miejsce ostatnim razem.


Przechodząc do kolejnego punktu zebrania, a mianowicie „Sprawozdania dla Zarządu Głównego SGP” Jarosław Kaszewski poinformował, że stan finansowy naszego oddziału jest dobry, a na koncie oddziału znajduje się kwota 60 tys. złotych. Następnie rozpoczęła się dyskusja na temat regularności opłacania składek przez członków SGP oraz zachęcenia „młodych” geodetów do przystąpienia do SGP.

Realizując kolejny punkt zebrania Prezes Bolesław Krystowczyk przeczytał plan *forum biznesowego*, po czym głos zabrał Wiceprezes Henryk Siuda przedstawiając pierwszą deklarację woli uczestniczenia w forum biznesowym, która została złożona przez geodetę z Inowrocławia. Bolesław Krystowczyk

wyraził zdziwienie tak małym zainteresowaniem *forum biznesowym*, tym bardziej, że plan spotkania biznesowego jest bardzo bogaty. Następnie podkreślił, że deklarację chęci uczestnictwa w forum można składać do 15 stycznia i liczy na to, że chętnych będzie więcej. Jarosław Kaszewski spytał czy wyznaczamy jakiś minimalny próg liczby uczestników przy którym forum mogłoby się odbyć. Po krótkiej wymianie zdań ustalono, że po 15 stycznia sprawdzimy liczbę chętnych do wzięcia udziału w forum i zapadnie decyzja czy będzie sens organizować spotkanie.



Bronisław Węglarz, Bolesław Krystowczyk;



Maciej Lewandowski

Przechodząc do kolejnego punktu zebrania: realizacji przygotowań do Jubileuszu Geodezji i 70-lecia SGP na Pomorzu i Kujawach, Bolesław Krystowczyk stwierdził, że prace nad monografią idą w dobrym tempie. Pierwsze dwa punkty dotyczące tematów „Rys geodezji i kartografii na Pomorzu i Kujawach...” oraz „Poczet przewodniczących i prezesów SGP w Bydgoszczy i Toruniu” przygotowywane odpowiednio przez Jerzego Szwankowskiego i Roberta Cieszyńskiego są w dalekim zaawansowaniu. Temat „Dawnych wspomnień czar” nie wydaje się być trudnym tematem do opracowania, jednak mimo dużej ilości materiałów zawartych w kronice przechowywanej w bibliotece Bydgoskiego Domu Techniki NOT oraz licznych materiałów będących w posiadaniu wielu geodetów w swoich archiwach fotograficznych, nie znalazła się osoba, która podjęłaby się zadania polegającego na wybraniu kilku fotografii z każdego dziesięciolecia historii geodezji oraz sporządzenia krótkiego opisu wybranych fotografii.



Stefan Ciesielski;



Prof. Edward Kujawski, Jarosław Kaszewski, Ryszard Krzyżanowski, Ryszard Cieszyński, Jerzy Chylewski, Maciej Lewandowski

Kolejne opracowania tj. „Ważniejsze inicjatywy i imprezy”, „Bydgoskie Dni Techniki”, „Szkolenia”, „Regaty żeglarskie i spływy kajakowe”, „Ogólnopolski Turniej tenisa i zawody piłki nożnej”, „Olimpiada Wiedzy Geodezyjnej i Kartograficznej”, „Znani Geodeci regionu” oraz „Związek Powiatów województwa Kujawsko-Pomorskiego” są przygotowywane i nie ma większego kłopotu z ich opracowaniem. Zagadnienie „Technikum Geodezyjne w Bydgoszczy” zostało powierzone Stefanowi

Ciesielskiemu. Początkowo wyznaczony do tego został Hieronim Czarnowski, który stwierdził, że wykonał już takie opracowanie w 1980 roku pt. „35-lecie Bydgoskiej Szkoły Geodezyjnej” i drugi raz nie będzie opisywał tych samych zdarzeń. Prof. Edward Kujawski opracował już temat, który został mu powierzony, materiał jest gotowy do druku. Na pochwałę zasługuje również opracowanie Jerzego Chylewskiego „Polski geodeta w Afryce”, które jest bardzo ciekawym, obfitującym w interesujące informacje materiałem, natomiast materiał przygotowany przez Romualda Gilla wymaga istotnych zmian i poprawek. Temat „Ważniejsze firmy geodezyjne” częściowo jest opracowany. Gotowy jest już opis firmy „Geoservex”, w toku opracowania są opisy pozostałych firm, które zostały wskazane do opracowania. Nie będzie opisu działalności firmy „Geoplan”, gdyż jeden ze współwłaścicieli firmy sprzeciwił się wykonania tego opracowania, tym samym rezygnując z możliwości upamiętnienia własnej firmy w okolicznościowej publikacji. Liczymy także na materiały przygotowane przez geodetów toruńskich, którzy trzydzieści sześć lat temu powołali własny oddział SGP w Toruniu.



Ryszard Cieszyński, Jerzy Chylewski, Maciej Lewandowski, przestłonięty Bronisław Węglarz, Bolesław Krystowczyk

Przechodząc do kolejnego punktu zebrania: planu pracy SGP w Bydgoszczy na 2016 rok. Bolesław Krystowczyk przedstawił przygotowane przez siebie propozycje. Po wymianie zdań projekt planu został zaakceptowany do realizacji.



Ryszard Krzyżanowski, Ryszard Cieszyński;

Na koniec Prezes Krystowczyk podał krótką relację z przebiegu zebrania Zarządu Głównego SGP w Warszawie, w jakim uczestniczył. Podziękował obecnym za przybycie oraz aktywny udział w obradach i ogłosił zamknięcie zebrania.



Prezes Bolesław Krystowczyk zamykający zebranie

Maciej Lewandowski, foto Henryk Siuda

*W uzupełnieniu ostatniego punktu obrad zebrania z dnia 4 stycznia br. podajemy nieco poszerzoną informację z przebiegu zebrania Zarządu Głównego Stowarzyszenia Geodetów Polskich z dnia 11 grudnia 2015 roku*

Zebranie Zarządu Głównego Stowarzyszenia Geodetów Polskich, w dniu 11 grudnia 2015 roku, Prezes *Stanisław Cegielski* rozpoczął od powitania gości honorowych w osobach *Jacka Jarząbka* Wiceprezesa Głównego Urzędu Geodezji i Kartografii, *Józefa Rackiego* posła na Sejm RP poprzednich kadencji oraz Członków Honorowych SGP i *prof. Bogdana Neya* Przewodniczącego Rady Naukowej i Programowej „Przeglądu Geodezyjnego”, a także przybyłych na spotkanie przedstawicieli oddziałów.

Wypełnianie porządku obrad poprzedził podniosły akt wyróżnienia *Józefa Rackiego* Złotą Odznaką Honorową SGP z Diamentem, stanowiącą wyraz uznania dla Jego wielkiego wkładu w sprawy geodezji i Stowarzyszenia. Wręczając Laureatowi odznaczenie *Stanisław Cegielski* dziękował mu za jego częstą i aktywną obecność na wielu wydarzeniach stowarzyszeniowych i stałe wspieranie spraw geodezyjnych w Sejmie.

*Józef Racki* rysując swoją drogę zawodową i polityczną uznał za jej początek studia na Politechnice Warszawskiej. Pracę zawodową rozpoczął w Jarosławiu, kontynuował w Kaliszu i Poznaniu, pełniąc zawodowe funkcje kierownicze. Następnie został powołany na stanowisko Prezesa Głównego Urzędu Geodezji i Kartografii. Angażował się w działania polityczne i został posłem na Sejm. Wspominając czas studiów przywołał swoich nauczycieli akademickich: prof. prof. *Andrzeja Hopfera*, *Włodzimierza Barana*, *Zdzisława Adamczewskiego*. Dodał: „*Politechnika kształciła ludzi do pracy na ziemi, a dziś młodzi geodeci mają osnowę w niebie*”. Uznał, że „*geodeta się jest i się pozostaje*”.

*Jacek Jarząbek* pogratulował wysokiego odznaczenia *Józefowi Rackiemu* i podziękował mu za „*mądre i ciepłe słowa*”. W imieniu Głównego Geodety Kraju *Kazimierza Bujakowskiego* życzył obecnym „*dobrych Świąt i wszystkiego dobrego z Nowym 2016 Rokiem*”. W przyszłym roku czeka na nas wiele zadań, których wykonanie powinno dać geodetom wiele satysfakcji i pożytku. „*Mimo upowszechnienia się technologii informatycznych, to większość prac przygotowywanych przez Główny Urząd Geodezji i Kartografii ma charakter zadań geodezyjnych. Zadaniemi wymagającymi technologii informatycznych zajmują się informatycy, których jest znacznie mniej niż geodetów*”.

*Stanisław Cegielski* podziękował za przekazane życzenia i wyraził przekonanie, że środki finansowe na planowane prace geodezyjne są już zapewnione, co pozwala żywić przekonanie o realności wykonania zamierzeń prezentowanych wcześniej przez Głównego Geodetę Kraju.

#### **Działalność Stowarzyszenia Geodetów Polskich w czasie od 23 września do 10 grudnia 2015 roku**

*Janusz Walo*, który wraz z *Tadeuszem Wilczewskim* reprezentował Stowarzyszenie Geodetów Polskich w zespole powołanym, przez pięć organizacji społeczno-zawodowych geodetów, do dyskusowania nad możliwością powołania samorządu zawodowego geodetów i kartografów, zaproponował rozwiązanie tego zespołu. Uzasadnić ten wniosek ma następujące stwierdzenie: „*zespół wyczerpał swoje możliwości działania, zakończone sformulowaniem dokumentu o tytule Koncepcja samorządu zawodowego geodetów i kartografów*”. Dodał też, że jako członkowie zespołu reprezentujący SGP „*nie dzieliłmy entuzjazmu*” innych członków zespołu. Wniosek poddany pod głosowanie został przyjęty większością 19 członków Zarządu, przy 6 wstrzymujących się.

*Stanisław Cegielski* przedstawiając sprawozdanie z działalności Stowarzyszenia od września do grudnia wskazał na konferencję na temat geodezji inżynierskiej oraz kaliską konferencję katastralną, zwołaną do Ostrowa Wielkopolskiego. Przypomniał też o przeprowadzeniu szkolnego etapu Olimpiady Wiedzy Geodezyjnej i Kartograficznej. Jego wyniki okazały się mocno niespodziewane dla członków Komitetu Głównego za sprawą kiepskich rezultatów szkół, które zazwyczaj przodowały w konkursie.

Szkolenie przyszłych geodetów jest przedmiotem nieustannej troski Stowarzyszenia i stąd propozycja Prezydium, aby skierować do Głównego Geodety Kraju wniosek o powołanie zespołu, którego zadaniem ma być wpływanie na dziekanów wydziałów geodezyjnych uczelni i dyrektorów szkół średnich, aby pilnowali „*jak i czego uczą swoich podopiecznych*”. Celem pracy tego zespołu będzie też wskazywanie właściwych kierunków kształcenia. Prezes *Cegielski*, opowiedział się za tym, aby obok *Stanisława Grodzickiego* i *Andrzeja Pachuty* do zespołu weszli wykonawcy prac geodezyjnych.

*Stanisław Cegielski* poinformował, że Prezydium przygotowuje pismo powiadamiające Głównego Geodetę Kraju o powołaniu przez SGP zespołu zajmującego się kształceniem geodetów.

Wśród zadań przewidzianych w planach pracy na rok 2016 wskazano: Olimpiadę Wiedzy Geodezyjnej

i Kartograficznej, której etap międzyszkolny i centralny odbędą się w Opolu, w dniach od 31 marca do 2 kwietnia; Międzynarodowe Słowacko-Polsko-Czeskie Dni Geodezji w Koszycach na Słowacji, w dniach od 5 do 7 maja; uroczyste obchody siedemdziesięciolecia SGP w Gdańsku, w dniach od 2 do 4 czerwca; uroczyste obchody siedemdziesięciolecia SGP we Wrocławiu, w połączeniu z zebraniem ZG SGP, w dniach 10 i 11 czerwca.

**Bolesław Krystowczyk** uzupełnił tę informację o planowanych przez oddział w Bydgoszczy, w dniach 2-4 września, obchodach jubileuszu siedemdziesięciolecia geodezji na Pomorzu i Kujawach. „*Mamy – powiedział – bogaty program uroczystości. Kwestią trudną do uwzględnienia w programie stanowi wyodrębnienie się przed trzydziestu sześciu laty oddziału toruńskiego*”.

**Teresa Rżanek-Kmieciak** poinformowała o planowanym zakończeniu świętowania przez oddział łódzki SGP siedemdziesięciolecia działalności na 18 stycznia 2016 roku.

**Prof. Aleksandra Bujakiewicz** poinformowała o kolejnym sympozjum poświęconym współczesnym technologiom i problemom fotogrametrii i teledetekcji, organizowanym we wrześniu przyszłego roku, przez Polskie Towarzystwo Fotogrametrii i Teledetekcji i Uniwersytet Przyrodniczy we Wrocławiu.

**Jan Łopaciuk** zaprosił do udziału w szkoleniu, którego przedmiotem są nowe uregulowania prawne w geodezji.

Zarząd Główny sprawozdanie z działalności SGP w okresie pomiędzy zebraniem przyjął jednogłośnie.

#### **Sprawy szkolnictwa geodezyjnego na poziomie średnim**

**Stanisław Grodzicki** przybliżając stan nauczania w technikach geodezyjnych, wskazywał na brak w ich programie przedmiotu fotogrametria, za to akcentuje się w nim wielokrotnie nauczanie informatyki. Dodał, że w wielu szkołach nie uczy się fotogrametrii głównie z powodu braku odpowiedniego sprzętu i oprogramowania. Dotkliwym mankamentem i utrudnieniem w nauczaniu jest brak podręczników, prezentujących współczesny opis zawodu, bowiem „*bez podręcznika nauczanie jest ułomne*”.

#### **Ubezpieczenia (dobrowolne) geodetów**

**Krzysztof Karczewski** Prezes Zarządu Pierwszego Domu Brokerskiego Saga Brokers poinformował o warunkach i korzyściach ubezpieczenia OC geodety i ubezpieczenia sprzętu geodety. Ubezpieczeniem OC geodety mogą być objęte szkody wyrządzone przez wykonawcę i szkody w dokumentach oraz szkody z tytułu działalności gospodarczej. Wybrać można sumę gwarancyjną z przedziału od 50 tys. do 2 mln złotych.

Istnieje możliwość ubezpieczenia szkód w sprzeczności: przechowywanym poza miejscem wskazanym w polisie; znajdującym się w pojeździe pozostawionym bez nadzoru. Także szkód wyrządzonych przez pracowników i podwykonawców. Wśród wymienionych korzyści wskazano na zniżki z tytułu nieprzerwanego bezszkodowego przebiegu ubezpieczenia i przynależności do SGP.

#### **Realizacja szkoleń podejmowanych przez oddziały**

**Wiceprezes Ludmiła Pietrzak** przedstawiając realizację szkoleń geodetów w oddziałach podkreśliła, że są takie oddziały, które nie prowadziły w tym roku żadnych. Dobrze prace szkoleniowe prowadzą w Krakowie, Białymstoku, Olsztynie, Łodzi, Kaliszu. Oddziałom, które chciałyby prowadzić szkolenia pomocy może udzielić Ośrodek Szkoleń przy Zarządzie Głównym SGP.

Z początkiem 2016 roku wchodzi w życie nowe uregulowania prawne w geodezji i to powinno stanowić impuls do podejmowania szkoleń we wszystkich ośrodkach regionalnych.

Przywołując stan zainteresowania „*Przeglądem Geodezyjnym*” **Ludmiła Pietrzak** podkreśliła z dumą, że kierownictwu redakcji miesięcznika udało się przywrócić, a nawet nieco poprawić, poziom prenumeraty pisma. Ze smutkiem i zaniepokojeniem konstatowała, że niektóre oddziały Stowarzyszenia jeszcze nie zaprenumerowały naszego miesięcznika.

#### **Informacje o działaniach podejmowanych w oddziałach Stowarzyszenia Geodetów Polskich**

Na zaproszenie **Stanisława Cegielskiego Mariola Gilska** swoją wypowiedź rozpoczęła przekazaniem pozdrowień od **Zdzisława Gąsiorowskiego**, któremu uczestniczyć w zebraniu nie pozwala choroba.

Oddział w Olsztynie rozważa przeprowadzenie szkolenia dla pośredników obrotu nieruchomości, z początkiem 2016 roku. Program szkolenia ma obejmować aktualne uregulowania prawne obowiązujące geodetów.

**Bożena Tabisz** przypomniała przeprowadzone w tym roku wrocławskie imprezy integracyjne, w tym

Dzień Geodety 2015. Podkreśliła, że ostatnio we Wrocławiu do SGP przyjęto 12 osób. Przeprowadzono dwa szkolenia i wykład o scalaniu gruntów w Norwegii. W 2016 roku wydarzeniem ważnym będzie, w dniach 10-11 czerwca, świętowanie jubileuszu siedemdziesięciolecia Stowarzyszenia we Wrocławiu, połączone z zebraniem Zarządu Głównego SGP.

*Czesław Bartoszewicz* nawiązując do tykocińskich obchodów siedemdziesięciolecia SGP na Podlasiu, z wielką serdecznością dziękował „wszystkim Koleżankom i Kolegom za udział w świętowaniu ważnego dla nas wydarzenia oraz 'Przeglądowi Geodezyjnemu' za uświetnienie i upamiętnienie uroczystości na swoich łamach”. Dziękował prezesom oddziałów za wyrazy życzliwości wyrażane w uroczystych adresach i okolicznościowych upominkach kierowanych do prezesa SGP w Białymstoku. „Świętowali z nami geodeci ze wszystkich województw. Było nas 160 osób, a na uroczystej kolacji 140. Oddział białostocki SGP rozpoczyna przygotowania do uroczystego upamiętnienia, w roku 2020, setnej rocznicy powołania w Łomży Stowarzyszenia Geometrów.

Prezes *Cegielski* apelował o powołanie w każdym oddziale zespołu osób, które zechcą podjąć się trudu opracowania materiałów do publikacji, jaka w zamyśle Zarządu Głównego ma uświetnić, w 2019 roku, świętowanie stulecia Stowarzyszenia Geodetów Polskich.

*Marek Kłopotek* poinformował o przystąpieniu Stowarzyszenia Geodetów Polskich w Lublinie do klastra o zasięgu wojewódzkim. Uczestnikami tego przedsięwzięcia jest kilka wyższych uczelni i firm geodezyjnych, a przedmiotem obecnej aktywności są działania badawcze.

*Krzysztof Cisek* poinformował o zorganizowanym, w dniu 29 czerwca 2015 roku, szkoleniu w sprawie *Prawa budowlanego*. We współpracy z wojewódzkimi inspektorami nadzoru służb budowlanych oraz geodezyjnych i kartograficznych przyjęto ustalenia ujednolicające postępowanie, w poszczególnych powiatach województwa podkarpackiego, w sprawach dotyczących przygotowania i udostępniania map do celów projektowych. W uzgodnieniu tym stwierdza się, że „mapa do celów budowlanych nie musi być uwierzytelniana przez organ prowadzący zasób geodezyjny i kartograficzny, skoro jest podpisana przez geodetę uprawnionego”.

*Bolesław Krystowczyk* wyznał, że „robimy to co do nas należy” i zwrócił uwagę na organizowanie przez SGP w Bydgoszczy *Forum biznesowego geodetów*. Działanie to wynika z daleko posuniętego rozdrobnienia potencjału wykonawczego geodetów Pomorza i Kujaw. Stan ten nie pozwala na włącznie się geodetów województwa do realizacji dużych zadań. „Przez zebranie geodetów na *Forum* chcemy ich skupić i zachęcić do stawania w konkursie o uzyskanie zleceń na duże zadania”, które przygotowuje Związek Powiatów Województwa Kujawsko-Pomorskiego.

*Włodzimierz Chytry* przypomniał o zwołanej w tym roku dziesiątej konferencji tematycznie związanej z usytuowaniem projektowanych sieci uzbrojenia terenu. Tematyka ma znaczne grono zainteresowanych, co pozwala na kontynuowanie konferencji w kolejnych latach.

*Bolesław Cieszyński* poinformował o zwołanym we wrześniu br., do ośrodka *Ryteblota* nad Jeziorem Zbiczno regionalnym zjeździe geodetów Pomorza i Kujaw, z udziałem *prof. Z. Adamczewskiego*.

*Teresa Rżanek-Kmieciak* poinformowała, że na spotkaniu komisji do spraw kształcenia ustawicznego było zaledwie 7 osób, co wywołuje pewne zaniepokojenie. Z uwagi na dość nieoczekiwane mizerne wyniki szkolnego etapu Olimpiady Wiedzy Geodezyjnej i Kartograficznej dała pod rozwagę potrzebę zmiany formuły konkursu i regulaminu prowadzenia zawodów olimpijskich. Zwróciła uwagę, na to, że internetowe „*geoforum*” jest wykorzystywane do organizowania się geodetów w stowarzyszenia o zasięgu lokalnym. Są to zazwyczaj kilu-, kilkunastoosobowe grupki „*buntowniczych osób, które walczą o swoje*”. Dodała, że na tym polu aktywne jest Polskie Towarzystwo Geodezyjne.

*Jan Cegła* stwierdził: „robimy w oddziale to co należy”. Działania integracyjne są realizowane poprzez wyjazdy na spotkania z członkami innych oddziałów.

*Elżbieta Bil* apelowała, aby Stowarzyszenie Geodetów Polskich wystąpiło do Starosty Opatowskiego o materialne wsparcie działalności muzeum geodezji w Opatowie, poprzez przydzielenie stosownego lokalu pozwalającego na właściwą ekspozycję zgromadzonych zbiorów muzealnych.

*Jan Łopaciuk* stwierdził: „w oddziale warszawskim SGP mamy dużo zapaleńców, wśród nich *Zdzisława Dworakowskiego* zajmującego się propozycjami integrującymi geodetów, kierującego klubem seniorów oraz organizującego wiele szkoleń”. Oddział publikuje biuletyn informacyjny. Ważnym obszarem aktywności są podejmowane wspólne, z Wydziałem Geodezji i Kartografii Politechniki Warszawskiej,

działania. W warszawskim oddziale podjęto prace weryfikujące stan opłacania składek członkowskich. W ich wyniku z listy członków skreślono 88 osób.

Prezes *Stanisław Cegielski* uznał, że główna wina w nieterminowym opłacaniu składek leży po stronie skarbników w kołach i oddziałach.

*Leszek Cieciora* wyraził żal spowodowany nieudanymi wynikami w etapie szkolnym konkursu wiedzy geodezyjnej wielu „sztandarowych szkół geodezyjnych”. W Komitecie Głównym Olimpiady szuka się obecnie przyczyn tego „kryzysu”, po to aby uniknąć w przyszłości podobnej sytuacji. *Janusz Walo* dodał, że komitet główny Olimpiady rozważa możliwość wprowadzenia zmian do regulaminu konkursu i doprecyzowanie kryteriów oceny egzaminów.

Konkurs na najlepszą pracę magisterską i inżynierską spotkał się z wielkim zainteresowaniem – dotąd wpłynęło ponad siedemdziesiąt prac. Ze względu na „skalę zdarzenia” ogłoszenie wyników i wręczenie nagród laureatom, w porozumieniu z Głównym Geodetą Kraju, nastąpi w marcu 2016 roku.

*Olga Dudek* poinformowała o działaniach podejmowanych w oddziale koszalińskim.

*Waldemar Sztukiewicz* mówił o cyklicznych działaniach podejmowanych wspólnie z oddziałem w Kaliszu, takich jak seminarium w Pyzdrach, seminarium „rozwój wsi i przekształcenia obszarów wiejskich” w Szreniawie; także spotkaniach w Lusowie na temat kształtowania się zachodnich granic Wielkopolski w 1918 roku. Stowarzyszenie Geodetów Polskich w Poznaniu jest współorganizatorem dorocznych konferencji w Wałczu, których tematyka dotyczy działań geodezji na rzecz budownictwa.

*Elżbieta Biel* dziękowała za to, co w tym roku robiła *Ludmiła Pietrzak*. Stwierdziła też: „jesteśmy wielką rodziną, a rodzina potrzebuje do życia pieniędzy. Dlatego wszyscy powinniśmy na jej potrzeby składać się, skoro mamy pozostać wspólną rodziną”.

Prezes *Stanisław Cegielski* podziękował za informacje o pracach i działaniach w oddziałach, kładąc nacisk na wielkie zadania geodezyjne, o wartości sięgającej 440 mln zł., których realizacja powinna rozpocząć się w 2016 roku. Właściwe technicznie wykonanie tych zadań wymaga wielce sprawnego potencjału wykonawczego.

#### **Sprawy różne i wolne wnioski**

Wiceprezes *Andrzej Pachuta* przypomniał, że *XXII Międzynarodowe Słowacko-Polsko-Czeskie Dni Geodezji* organizuje Stowarzyszenie Geodetów i Kartografów Słowackich w Koszycach, w dniach od 5 do 7 maja 2016 roku. W programie konferencji znajdują się zagadnienia katastru nieruchomości, korzyści z wykorzystania w technologiach fotogrametrycznych latających aparatów bezzałogowych i możliwości zastosowania tych aparatów do pozyskiwania danych przestrzennych wysokiej dokładności. W bloku studenckim przewidziano prezentację szerokich zainteresowań zawodowych członków kół naukowych.


Przygotowanie i troskę o przebieg Dni w roku 2017 przejmie Stowarzyszenie Geodetów Polskich. Stąd apel do oddziałów, na terenie południa Polski, o przyjęcie trudu organizacyjnego *XXIII Dni Geodezji*.

*Krzysztof Cisek* wyraził przekonanie, aby Zarząd Główny zobowiązał Prezesa *Stanisława Cegielskiego* do złożenia wizyty ministrowi mającemu obecnie nadzór nad geodezją i kartografią. Celem tej wizyty powinno być przedstawienie ministrowi stanu, w jakim jest branża i powiedzenie, że „w geodezji jest bardzo źle”. Zarząd Główny Stowarzyszenia przyjął tę sugestię do realizacji.

„Dziękuję bardzo serdecznie *Józefowi Rackiemu* za jego postawę wobec Stowarzyszenia, za częste, chętne i skuteczne wspieranie spraw naszej organizacji”. Zmiany jakie zachodzą w profilu „Przeglądu Geodezyjnego” ocenił tak: „po czterdziestu latach mojego wojowania 'Przegląd' stał się naszą własną gazetą”. I dalej: „Przegląd jest co raz lepszy, co pozwala na stwierdzenie, że spełnia się moje marzenie sprzed dziesiątek lat”.

Zamykając spotkanie prezes *Stanisław Cegielski* dziękował obecnym za aktywny udział w dyskusji, prosząc reprezentantów oddziałów, aby złożyli „życzenia swoim członkom od Zarządu Głównego: zdrowych, radosnych, wesołych Świąt”.

**smw**





**W dniu 4 stycznia 2016 roku** odbyło się zebranie Prezydium Stowarzyszenia Geodetów Polskich w Bydgoszczy. Prezes *Bolesław Krystowczyk*, otwierając spotkanie stwierdził, że głównym punktem obrad będą kwestie związane z przygotowaniem materiałów do jubileuszowej publikacji.



Bolesław Krystowczyk;



Henryk Siuda

*W zebraniu uczestniczyli: Henryk Siuda, Bolesław Krystowczyk, Stanisław Marcin Wiliński.*



Henryk Siuda, Bolesław Krystowczyk

#### **Stan przygotowań materiałów do jubileuszowej publikacji**

Prezes *Bolesław Krystowczyk* poinformował, że zespół redakcyjny otrzymał kilka opracowań, które składać się będą na zawartość okolicznościowej publikacji. Pewna ich ilość została uznana za kompleta i nie wymaga uzupełnień ze strony autorów. Są też materiały wymagające uzupełnień i korekt, aby mogły wejść do druku. Mimo przejściowych zastrzeżeń, głównie ze strony autorów opracowań, których przedmiotem są dzieje podmiotów wykonujących prace i usługi geodezyjne, materiały takie są w trakcie opracowania.

Podjęta wymiana zdań doprowadziła do przyjęcia, że nazwa wrześniowego wydarzenia i tytuł książki powstającej z tej okazji powinny brzmieć jednakowo: „*Jubileusz Geodezji i siedemdziesięciolecie SGP na Kujawach i Pomorzu*”. Przyjęcie takiego tytułu oznacza, że w wydarzeniu i publikacji książkowej jest miejsce dla dokonań Stowarzyszenia i wszystkich podmiotów działających na rzecz zawodu geodezyjnego i kartograficznego. Oznacza to, że zainteresowani przedstawiciele firm i administracji geodezyjnej mogą współtworzyć okolicznościową publikację oraz wspierać swoimi działaniami obchody jubileuszu. Przyjęty tytuł określa ramy publikacji, które obejmą to wszystko co za sprawą bydgoskiego oddziału SGP działo się przez siedemdziesiąt lat w województwie. Dlatego wydarzenie jakim było powołanie oddziałów SGP, w utworzonych w 1975 roku województwach: toruńskim oraz włocławskim mogą być zarysowane w zarysie działalności SGP w Bydgoszczy. Tym bardziej musi być zachowane takie podejście, bo działalność oddziału we Włocławku miała charakter epizodyczny.

Z tych samych powodów poczet przewodniczących i prezesów oddziału może obejmować jedynie osoby, które pełniły te zaszczytne obowiązki w bydgoskim oddziale SGP.

Po nieco głębszym przeglądzie podejmowanych w oddziale działań można stwierdzić, że spraw, które kwalifikują się do zamieszczenia w rozdziale „*Ważniejsze wydarzenia i inicjatywy*” jest trochę więcej niż przyjmowano na początku. Obok regionalnego zjazdu, uroczystych spotkań grudniowych, biuletynu informacyjnego oddziału można wskazać na podjęcie starań o przyspieszone założenie w województwie permanentnych stacji referencyjnych GNSS, współudział w inicjatywie powołania Związku Powiatów w celu kompleksowego zajęcia się poprawą stanu spraw geodezji i kartografii województwa kujawsko-pomorskiego, „*geodeci na wodzie*”: spływy kajakowe, zawody żeglarskie, Bydgoskie Dni Techniki.



*Prezes Bolesław Krystowczyk zamykający zebranie*

zasługują, aby podczas jubileuszowych uroczystości zostały uhonorowane odznaczeniami organizacyjnymi, czy resortowymi. Dlatego Zarządy Kół SGP we Włocławku i Żninie oraz Prezydium Zarządu Oddziału w Bydgoszczy powinny zaproponować listy kandydatów do wyróżnień. Prezydium podejmie starania o uzyskanie wyróżnień Prezydenta Bydgoszczy, Marszałka Województwa oraz Wojewody Kujawsko-Pomorskiego, także Bydgoskiej Rady Federacji Stowarzyszeń Naukowo-Technicznych NOT dla naszych szczególnie zasłużonych członków.

#### **Drugie forum biznesowe geodetów**

Wiceprezes *Henryk Siuda* poinformował o nikłym zainteresowaniu uczestniczeniem geodetów w planowanym na 1 lutego 2016 roku *Drugim forum biznesowym geodetów*. Wolę udziału w spotkaniu zadeklarowało dwóch geodetów, co wskazuje na konieczność zrezygnowania z propozycji kierowanej do osób zainteresowanych udziałem w pracach przygotowywanych na najbliższe trzy lata przez nasz Związek Powiatów. Po wymianie zdań zdecydowano o zaniechaniu spotkania.

#### **Sprawy inne i wolne wnioski**

##### ***Siedemdziesięciolecie SGP w Gdańsku***

Prezes *Bolesław Krystowczyk* przypomniał o planowanych obchodach 70-lecia oddziału SGP w Gdańsku. Świątowanie przewidziano na 6-7 czerwca 2016 roku na Politechnice Gdańskiej. Wcześniej Prezydium rozważyło udział geodetów bydgoskich w tym wydarzeniu, ale z uwagi na koszt, o jakim poinformowano ostatnio (790 złotych od osoby), postanowiono z tego zrezygnować.

##### ***Wyróżnienia dla zasłużonych na rzecz SGP i NOT***

Prezes *Bolesław Krystowczyk* uznał za pilną do załatwienia sprawę wskazanie osób, które

## Co osiągnięto i co dalej w Związku Powiatów ...

Jedenaste Zgromadzenie Związku Powiatów Województwa Kujawsko-Pomorskiego, odbywające się w Żninie w dniu 21 grudnia 2015 roku, gościło przedstawicieli Głównego Urzędu Geodezji i Kartografii z Wiceprezesem *Jackiem Jarząbkem* oraz *Anną Mączką*, *Wiesławem Szymańskim* i *Witoldem Radzio*.



Henryk Siuda *geodeta powiatu bydgoskiego*, Zbigniew Łuczak *Wicestarosta Bydgoski*;



Zbigniew Jaszczuk *Przewodniczący Związku Powiatów*

Otwierając zgromadzenie Przewodniczący Zarządu Związku Zbigniew Jaszczuk powitał reprezentację województwa warmińsko-mazurskiego i *Roberta Cieszyńskiego* Wojewódzkiego Inspektora Nadzoru Geodezyjnego i Kartograficznego. Za istotne do rozstrzygnięcia przez XI Zgromadzenie Związku Powiatów zadnienie Przewodniczący Zarządu uznał „*zmianę budżetu na 2015 i budżet na 2016 rok*”. Stwierdziwszy prawomocność obrad delegaci dokonali wyboru *Piotra Boińskiego* na Przewodniczącego XI Zgromadzenia Związku Powiatów Województwa Kujawsko-Pomorskiego.



Zgromadzenie Związku otwiera Przewodniczący Zarządu Zbigniew Jaszczuk, od lewej Robert Cieszyński, Piotr Boiński, po prawej Jacek Jarząbek

Porządek obrad Zgromadzenia oraz protokół z posiedzenia w dniu 25 czerwca 2015 roku delegaci przyjęli, bez zmian, jednogłośnie.

### **Podjęcie przez Zgromadzenie Związku Powiatów uchwał**

Zgromadzenie podjęło uchwałę wprowadzającą zmianę do uchwały z dnia 31 grudnia 2014 roku w sprawie wysokości i terminu płatności składek członkowskich na 2015 rok. Paragraf pierwszy tej uchwały otrzymał brzmienie: „*Ustala się składkę członkowską od mieszkańca danego powiatu według stanu ludności na koniec roku poprzedniego wg danych GUS za trzy kwartały 2015 roku w wysokości 10 groszy od mieszkańca, a za IV kwartał 2015 roku w wysokości 20 groszy od mieszkańca ...*”. Powodem uzasadniającym wprowadzenie wyższej składki członkowskiej powiatów są wydatki, jakie wynikają z prowadzenia spraw Związku, w tym przygotowanie kolejnego projektu w ramach Regionalnego Programu Operacyjnego Województwa Kujawsko-Pomorskiego w programowaniu 2014-2020.



Krzysztof Maćkiewicz (Starosta Wąbrzeski);



Piotr Boiński (Starosta Brodnicki) Przewodniczący XI Zgromadzenia

Przewodniczący Zarządu Związku Zbigniew Jaszczuk przypomniał, że uchwała z dnia 31 grudnia 2014 roku w sprawie budżetu na 2015 rok przewidywała wysokość dochodów budżetowych na kwotę 17.7 mln złotych, którą zmienia się na kwotę 16.7 mln złotych. Z ostatecznego rozliczenia projektu pod nazwą *Uzupełnienie ewidencji gruntów i budynków, ...na terenie województwa kujawsko-pomorskiego* zmniejszono plan wpływów z tytułu „*Dotacje celowe otrzymane z powiatu na zadania bieżące realizowane na podstawie porozumień (umów) między jednostkami samorządu terytorialnego*” wyłącza o kwotę 980.5 mln złotych. Po otrzymaniu należności z Urzędu Marszałkowskiego Zarząd Związku dokona wypłaty (zwrotu) kwot w wysokości od 21 tys. do 268 tys. złotych, na rzecz poszczególnych powiatów. Uchwałę o zmianie uchwały w sprawie uchwały budżetu Związku Powiatów Województwa Kujawsko-Pomorskiego na 2015 rok delegaci na zgromadzenie przyjęli jednogłośnie.

Zgromadzenie przyjęło również jednogłośnie, uchwałę o zmianie uchwały [z dnia 31 grudnia 2014 roku] w sprawie uchwalenia *Wieloletniej Prognozy Finansowej Związku Powiatów Województwa Kujawsko-Pomorskiego*. Przyjęta przez Zgromadzenie uchwała w sprawie ustalenia wysokości i terminu płatności składek członkowskich na 2016 rok określa składkę w wysokości 20 groszy od mieszkańca powiatu, płatną w ratach kwartalnych.

Źródłem budżetu Związku Powiatów Województwa Kujawsko-Pomorskiego na 2016 rok będą składki członkowskie powiatów należących do Związku. Planowane dochody wyniosą 264 tys. złotych. Wydatki bieżące budżetu przewidują kwotę 3 000 złotych na funkcjonowanie Zgromadzenia Związku i 254 tys. złotych na funkcjonowanie Biura Związku. W kwocie tej zawierają się: wynagrodzenia osobowe pracowników oraz pochodne od tych wynagrodzeń, jak też zakup materiałów i usług. Ponadto zaplanowano kwotę 7 000 złotych na uzupełniające wynagrodzenie dla pracowników zatrudnionych w Związku, w pierwszym półroczu 2015 roku, przy realizacji projektu *modernizacja egib*. W kwocie tej

zawiera się także rezerwa ogólna na nieprzewidziane wydatki. Projekt budżetu Związku na 2016 rok uzyskał pozytywną opinię Regionalnej Izby Obrachunkowej w Bydgoszczy, w dniu 16 listopada 2015 r. Uchwała zatwierdzająca budżet na 2016 rok została przyjęta jednogłośnie. W uchwale został zawarty przepis upoważniający Zarząd Związku do, między innymi: *zaciągania kredytów i pożyczek na pokrycie występującego w ciągu roku przejściowego deficytu do wysokości 300 tys. złotych*. Zbigniew Jaszczuk zauważył, że gdy nastąpi uruchomienie projektu *przekształcenie analogowej mapy zasadniczej do postaci obiektowej mapy numerycznej*, to uchwała budżetowa będzie znowelizowana.



Geodeci powiatowi: Ewa Zygmont-Robiecka (Sępólno Krajeńskie), Jerzy Szwanowski (Tuchola);



Romuald Rek (Świecie)

Zgromadzenie przyjęło, jednogłośnie, uchwałę w sprawie *Wieloletniej Prognozy Finansowej Związku Powiatów Województwa Kujawsko-Pomorskiego na lata 2016-2019*. Do wartości dochodów na 2016 rok zaliczono składki członkowskie powiatów należących do Związku, planowane wpływy z tytułu odsetek bankowych oraz z różnych dochodów. Uchwała zawiera upoważnienie Zarządu Związku do *zaciągania zobowiązań z tytułu umów, których realizacja w roku budżetowym i w latach następnych jest niezbędna do zapewnienia ciągłości działania jednostki i z których wynikające płatności wykraczają poza rok budżetowy*.



Jacek Jarząbek w trakcie wystąpienia, w głębi Jacek Żbikowski



Witold Radzio w trakcie prelekcji

W załączniku do uchwały stwierdza się, że „Związek Powiatów skupia wszystkie powiaty województwa kujawsko-pomorskiego (19) i zamierza wspólnie, w jednolity sposób, konsultowany z Głównym Geodetą Kraju, prowadzić sprawy związane z geodezją i kartografią. ... chce również wspólnie występować o środki finansowe na ten cel, na szczeblu wojewódzkim, jak i centralnym”. Przywołano cele działań

określone w § 7. Statutu Związku: „*tworzenie numerycznej mapy ewidencji gruntów i budynków oraz pozyskiwanie danych ewidencji budynków i lokali; przekształcenie analogowej mapy zasadniczej do numerycznej mapy obiektowej; założenie geodezyjnej ewidencji sieci uzbrojenia terenu (GESUT); informatyzacja zbiorów państwowego zasobu geodezyjnego i kartograficznego oraz udostępnienie ich poprzez portal internetowy uprawnionym podmiotom*”.

#### **Wolne głosy i wnioski**

Przewodniczący Zarządu *Zbigniew Jaszczuk* przekazał przedstawicielom powiatów tablice informujące o wykonanym, w latach 2013-2015, projekcie uzupełnienia ewidencji gruntów i budynków na terenie województwa kujawsko-pomorskiego, na rzecz Związku Powiatów. Wyraził zadowolenie z przebiegu prac objętych wymienionym projektem, a jego dobre zakończenie pozwala na podjęcie starań o kolejne zadanie, jakim będzie *przekształcenie analogowej mapy zasadniczej do numerycznej mapy obiektowej*. Projektem będzie objętych 140 obrębów miejskich i wiejskich położonych w dziewiętnastu powiatach będących siedzibami gmin oraz specjalne strefy ekonomiczne w województwie. Pieniądze na realizację prac w obrębach na terenie powiatów będą pozyskane w ramach perspektywy RPO w latach 2014-2020 (40-50 milionów złotych).

Przewodniczący Zarządu Związku zapewnił, że czas na realizację zadania będzie „*rozsądny*”, aby dać wykonawcom możliwość „*dobrego wykonania prac*”.



Jan Kuźmiński geodeta powiatowy golubsko-dobzyński;

Robert Cieszyński

*Robert Cieszyński* zwracając się do geodetów powiatowych apelował, aby do połowy stycznia 2016 roku przedłożyli zestawienia prac, które są do wykonania w poszczególnych obrębach. Analizą i oceną danych zasobu, w poszczególnych powiatach, należy objąć wszystkie obręby, bowiem opracowanie 140 obrębów to tylko pierwszy etap zadania.

Przewodniczący XI Zgromadzenia Związku Powiatów *Piotr Boiński* Starosta Brodnicki podziękował wszystkim obecnym za dobrą pracę podczas obrad i życzył „*wszystkiego dobrego*”. Dodak: „*zamykam Zgromadzenie*”.

#### **„Czas na Główny Urząd Geodezji i Kartografii”**

*Zbigniew Jaszczuk* uznał, że „*przyszła czas na Główny Urząd Geodezji i Kartografii*”.

Dziękując za możliwość zabrania głosu *Jacek Jarząbek* i nawiązując do zakończonej w województwie kujawsko-pomorskim modernizacji ewidencji gruntów i budynków stwierdził, że przepisy zawarte w znowelizowanym rozporządzeniu w *sprawie ewidencji gruntów i budynków* będą wymagać wykonaniu w tym zadaniu pewnych prac aktualizujących dane.

Główny Urząd Geodezji i Kartografii podejmuje współpracę z czterema miastami (Bydgoszcz, Toruń,

Grudziądz, Włocławek) po to, aby zasilać bazy danych przestrzennych i budować numeryczną mapę obiektową. Wiceprezes *Jacek Jarząbek* zapewnił o woli kontynuowania przez GUGiK współpracy ze Związkiem Powiatów w zakresie warunków technicznych, kwestii technicznych i merytorycznych, „choć trudno radzić Związkowi po doświadczeniu zyskanym podczas modernizacji egib”, dodając: „po trzech latach województwo kujawsko-pomorskie będzie miało to, czego się powszechnie oczekuje”.



Geodeci powiatowi Dariusz Zasada, Urszula Runowska;



Jarosław Kaszewski Członek Zarządu Związku Powiatów

*Witold Radzio* odnosił się do opisu przedmiotu zamówienia publicznego opracowywanego w Głównym Urzędzie Geodezji i Kartografii. Ten wzorzec będzie miał zastosowanie do bazy *BDOT500*, a po ewentualnym dostosowaniu baz danych do przepisów nowego rozporządzenia o *egib* i systemu *ZSIN*. Niezbędnym działaniem, które powinno być pilnie podjęte, jest dostosowanie używanego aktualnie telesystemu do obsługi *ZSIN* i musi on być zgodny z tymi, które miały zastosowanie w *ZSIN I*.



Przy stole prezydialnym Piotr Boiński, Zbigniew Jaszczuk, Jacek Jarząbek

GUGiK chciałby, aby dokument opracowywany w Urzędzie, jakim jest opis przedmiotu zamówienia stał się elementem specyfikacji. Jego autorzy dokładają starań, aby cechował się zwięzłością, był przejrzysty i bardziej zrozumiały. Przy tym pracuje się nad opisem każdej części zamówienia. Głównym elementem opisu jest problem podjęcia decyzji co do wskazania układu wysokościowego: Kronsztadt, który może być stosowany jedynie do końca 2019 roku, lub Amsterdam. Mając na uwadze dość krótki czas stosowania pierwszego systemu wysokości, bardziej celowe wydaje się wskazywanie poziomu odniesienia Amsterdam. Mówca zauważył, że należy spodziewać się wytycznych, które

przygotuje GUGiK. Przyjęty w opracowaniach układ wysokościowy dla osnowy musi obejmować cały obszar opracowania.

***Jak podchodzić do pozyskania danych przestrzennych***

Na obszarach, dla których nie ma mapy numerycznej trzeba utworzyć bazę danych przestrzennych i tam gromadzić dane z pomiarów sytuacyjnych i wysokościowych. W odniesieniu do szczegółów II i III grupy dokładności dane można pozyskiwać w drodze digitalizacji istniejącej mapy. Mapy elektroniczne przed ich wykorzystaniem należy poddać analizie sięgającej do sposobu jej opracowania. Gdy istnieje mapa kreskowa, to należy nadać jej postać mapy obiektowej. Gdy brak w zasobie geodezyjnym danych do sporządzenia bazy danych przestrzennych, to wtedy potrzebne dane należy pozyskać w trakcie pomiarów terenowych i wykonać czynności związane z opisem budynku.

Podczas prac winno nastąpić dostosowanie modelu pojęciowego *egib* z dwóch systemów: zbiorów danych opisowych i danych kartograficznych. Konwersja do nowej wersji informatycznej obejmie dwa działania. Przy wykonywaniu tych prac, gdy będzie brakować danych ewidencji gruntów i budynków, to należy wykonać stosowne prace terenowe.



Jan Madziarski, Włodzimierz Figas Wicestarosta Inowrocławski;

***Nowe dane, które wzbogacą dotychczasowy zasób informacji ewidencji gruntów i budynków***



Jacek Żbikowski (Członek Zarządu Związku Powiatów), Witold Radzio

Do ewidencji gruntów i budynków należy wprowadzić numer elektronicznej księgi wieczystej co służyć będzie do komunikacji między KW, a ZSIN. Ministerstwo sprawiedliwości wdraża elektroniczny system, jaki pozwoli notariuszowi na wypełnianie elektronicznego formularza umów, których treść może trafiać automatycznie do KW i pozwalać na ujawnienie rezultatów umowy notarialnej w *egib* (w sposób niemal automatyczny). Kolejną informacją w *egib* jest numer rejestru obiektu i numer rejestru zabytków, uzyskane z referencyjnej bazy rejestru zabytków. Służby konserwatorskie mają udostępniać numer zabytku w powiązaniu z identyfikatorem działki ewidencyjnej. W rejestrze ma znaleźć się także numer rejonu statystycznego.

Działka objęta ochroną przyrody ma zawierać informację o formie ochrony przyrody. Informacja o zasięgu tej ochrony pochodzić będzie z mapy topograficznej, co spowoduje konieczność weryfikowania granicy obszaru objętego ochroną.

Przedmiotem aktualizacji wykonanej modernizacji *egib* winno być uzupełnienie („tam gdzie się da”) numeru PESEL osoby fizycznej. Zmiany tej informacji odnosić się mogą do osoby zmarłej, ale tylko gdy numer ewidencyjny był w *egib*. Referent zwrócił uwagę na istnienie dostępu do aplikacji, która umożliwi pozyskanie numeru PESEL, pod warunkiem posiadania jednoznacznej identyfikacji osoby i jej danych adresowych. GUGiK chce, aby „w ramach prac dostosowawczych ustalić osoby, które nie żyją oraz wskazać nieruchomości o nieuporządkowanym stanie posiadania”.

Kolejnym elementem aktualizacji są dane adresowe, których posiadanie wynika z potrzeby skutecznego doręczania informacji. Ważnym obszarem działania będzie wyeliminowanie niezgodności na granicach powiatów, także poprzez wykonanie czynności terenowych. Istotnym elementem dostosowania danych w *egib* powinno być doprowadzenie do zgodności ze stanem faktycznym przebiegu granic użytków gruntowych. Wiarygodność tej informacji jest ważna dla organów podatkowych, zwłaszcza na obszarze działek zabudowanych.

Większość przywołanych dostosowań do wymogów znowelizowanych przepisów o ewidencji gruntów



i budynków może nastąpić w ramach czynności materialno-technicznych, zaś korekta przebiegu granic użytków gruntowych jest czynnością, która może nastąpić w drodze decyzji administracyjnej. Przy dużej liczbie zmian granic użytków sugeruje się rozważenie celowości objęcia ich kolejnym etapem modernizacji egib.

*Inne kwestie podniesione w dyskusji*

*Jacek Jarząbek* zwrócił uwagę na istotną kwestię, w czekających do wykonania zadaniach, jaką jest oprogramowanie, które będzie pozwalać na przekazywanie informacji i dodał, że w kraju funkcjonują firmy (w liczbie czterech, pięciu), które na bieżąco dostosowują swoje programy do wymogów prawa.

*Witold Radzio* dodał, żeby podczas uzupełniania ewidencji gruntów i budynków należy dążyć do zautomatyzowania importu danych aktualizujących dane w bazach. Ważne też, aby zapisać „*kto i kiedy dokonał zmian*”. W tworzeniu baz GESUT „*mamy pewną swobodę, nie odwołujemy się do przeszłości*”.

*Jarosław Kaszewski* (Członek Zarządu Związku Powiatów) stwierdził: „*generalnie nie chcemy prac terenowych. Chyba, że są obszary, gdzie wykorzystywano do pomiarów osnowę obciążoną wadami*”.

Wskazując na sytuację wynikającą z zakończonej modernizacji egib sugerował „*zrobienie*” z danych w niej zawartych bazy ZSIN. Mówca nalegał na zawiązanie ścisłej współpracy Związku z GUGiK.





Zbigniew Jaszczuk zamykający spotkanie;




Przedstawiciele GUGiK: Witold Radzio, Wiesław Szymański, Anna Mączka


*Jacek Jarząbek* przedstawiając planowany podział środków finansowych uznał, że jeśli „*gdzieś zabraknie pieniędzy*”, to GUGiK będzie wspomagał takie obszary, „*w pewnych granicach*”. Początek realizacji wielkich zadań obejmie województwo lubelskie i podlaskie oraz cztery miasta na prawach powiatów w województwie kujawsko-pomorskim. Odnosząc się do sugestii *Jarosława Kaszewskiego* stwierdził, że „*za chwilę będziemy gotowi, żeby prowadzić próby sprawdzające dane egib, ich dostosowanie do wymogów ZSIN*”.

 **PROGRAM REGIONALNY**  
NARODOWA STRATEGIA SPÓJNOŚCI

 **WOJEWÓDZTWO**  
KUJAWSKO-POMORSKIE

 **UNIA EUROPEJSKA**  
EUROPEJSKI FUNDUSZ ROZWOJU REGIONALNEGO

*Moje region w Europie*

 **Urząd Marszałkowski Województwa Kujawsko-Pomorskiego**

Uzupełnienie ewidencji gruntów i budynków, dystrybucja zbioru danych o działkach, budynkach i lokalach na terenie województwa kujawsko-pomorskiego jako elementy infrastruktury przestrzennej

Całkowita wartość inwestycji:	19.717.556,96 zł
Europejski Fundusz Rozwoju Regionalnego:	14.678.417,88 zł
Budżet Związku Powiatów Województwa Kujawsko-Pomorskiego:	5.039.139,08 zł

BENEFICJENT: Związek Powiatów Województwa Kujawsko-Pomorskiego      Termin realizacji: styczeń 2013 - czerwiec 2015

Projekt współfinansowany ze środków Europejskiego Funduszu Rozwoju Regionalnego w ramach Regionalnego Programu Operacyjnego Województwa Kujawsko-Pomorskiego na lata 2007-2013 i budżetu Związku Powiatów Województwa Kujawsko-Pomorskiego

Zamykając spotkanie Przewodniczący Zarządu Związku Powiatów Zbigniew Jaszczuk podziękował przedstawicielom GUGiK z Wiceprezesem *Jackiem Jarząbkiem* za ważne informacje oraz delegatom powiatów i wszystkim, którzy wypowiedziami wzbogacili przebieg obrad.

**smw**

**Tablicę informującą o wykonanym przez Związek Powiatów Województwa Kujawsko-Pomorskiego zadaniu, przedstawioną obok, otrzymali wszyscy członkowie Związku, w celu upowszechnienia podanych w niej danych.**

Obecny na spotkaniu redaktor „Przeglądu Geodezyjnego” poprosił Przewodniczącego Zarządu o wypowiedź na temat stanu realizacji statutowych celów Związku. Oto jak przebiegała rozmowa?



Panie Przewodniczący, pozwoli Pan, że pogratuluję sukcesu jakim jest dobre wykonanie ewidencji gruntów i budynków we wszystkich powiatach województwa. Uznanie dla tego dzieła wyraża wiele osób ze środowisk zawodowych kraju. Wedle statutu Związek Powiatów postawił przed sobą cztery cele. Pierwszy, którym była modernizacja ewidencji gruntów i budynków na terenie dziewiętnastu powiatów województwa kujawsko-pomorskiego, został już wykonany. Czy Pan Przewodniczący zechciałby opisać bardziej szczegółowo uzyskane rezultaty wykonanego zadania i wskazać czynniki, które wpływały na osiągnięte wyniki? Mam na myśli zarówno ogólne uwarunkowania natury prawnej, kwestie techniczne, jak też przyjęty model zarządzania projektem i sposób kontroli jego realizacji. Faktycznie tak jest. Związek przyjmując statut postawił sobie cztery podstawowe cele. Pierwszy główny i podstawowy został zrealizowany. Województwo kujawsko-pomorskie jako pierwsze w kraju zmodernizowało, według jednolitych zasad, ewidencję gruntów, budynków i lokali. Było to możliwe poprzez realizację projektu w programowaniu unijnym 2007–2013. Projekt został ostatecznie (po przetargach) dofinansowany przez Zarząd

Województwa Kujawsko-Pomorskiego kwotą 14 680 274 zł., co stanowi 75% wartości całego projektu. Pozostałe 25% to udział własny powiatów. Jeden z powiatów otrzymał dofinansowanie w wysokości 2 554 311 zł. Największe dofinansowanie otrzymały te powiaty, które miały najmniej zaawansowane prace przy ewidencji gruntów i budynków. Realizując takie założenie w całym województwie modernizację ewidencji gruntów i budynków doprowadzono do tego samego poziomu. W województwie pracami geodezyjno-kartograficznymi objęto 97 gmin (1806 obrębów). Procedury przetargowe, nadzór i odbiór robót z upoważnienia Związku Powiatów prowadziły poszczególne powiaty. Umowę o dofinansowanie z Regionalnego Programu Operacyjnego podpisano 12 grudnia 2013 roku. W połowie 2015 roku prace zostały zakończone. Projekt ostatecznie rozliczono w grudniu 2015 roku. Na sprawny przebieg prac i ich końcowy odbiór duży wpływ miała powołana inspekcja kontroli i odbiór robót odrębnie dla 12 powiatów z oprogramowaniem EWID i 7 powiatów z EWMAPA. Dobrze swoją pracę wykonali pracownicy zatrudnieni do realizacji projektu, w szczególności koordynator. Zakupiono też sprzęt i oprogramowanie za kwotę 846 633 zł.

Tak wielkie zadanie, o wielomilionowej wartości, musiało mieć zapewnione niezbędne środki finansowe, których wysokość powinna być określona na podstawie dobrej kalkulacji, wynikającej z analizy i oceny istniejących danych źródłowych zasobu geodezyjnego i kartograficznego oraz trafnie przewidywanej ilości jednostek do wykonania w terenie. W jakim stopniu służby geodezyjne powiatów odpowiedziały właściwie na ten postulat i czy istnieje potrzeba istotnej zmiany podejścia do wykonania ustaleń poprzedzających sformułowanie zadania związanego z przekształceniem analogowej mapy zasadniczej do postaci numerycznej mapy obiektowej?

Projekt był przygotowywany bardzo szybko. W zdecydowanej większości powiatowe służby geodezyjne właściwie przygotowały dane do projektu. Były jednak przypadki, gdzie źle oszacowano ilość budynków do pomiaru. Ilości budynków były niedoszacowane co spowodowało problemy w rozliczeniach niektórych powiatów z wykonawcami robót geodezyjno-kartograficznych. Przy przygotowywaniu nowego projektu w ramach programowania RPO na lata 2014–2020 polegającego na przejściu z analogowej mapy zasadniczej do postaci numerycznej obiektowej, dużą uwagę zwracamy powiatowej administracji geodezyjnej na właściwe oszacowanie zakresu i wartości planowanych prac.

Poprzednie pytanie wskazuje na zainteresowanie Związku przejściem do realizowania drugiego celu statutowego.

**Podczas Zgromadzenia wskazał Pan działania przewidziane dla pierwszego etapu prac nad przekształceniem istniejącej mapy zasadniczej. Czy kolejne zamierzenia Związku zyskały akceptację merytoryczną i finansową Marszałka Województwa Kujawsko-Pomorskiego oraz wolę współpracy ze strony Głównego Geodety Kraju?**

Projekt „*Uzupełnienie ewidencji gruntów i budynków, dystrybucja zbioru danych o działkach, budynkach i lokalach na terenie województwa kujawsko-pomorskiego jako elementy infrastruktury przestrzennej*” realizowany w tak krótkim czasie moim zdaniem zakończył się pełnym sukcesem, chociaż wiele osób na początku projektu miało duże wątpliwości głównie w zakresie zakładanego czasu realizacji. Podobnie dobrą ocenę w kwestii realizacji ma Marszałek Województwa, Główny Geodeta Kraju jak również Wojewoda. Sądzę, że Starostowie (co prawda tylko niektórzy) nabrali również zaufania do tego typu wspólnych przedsięwzięć. Przekonali się że warto. Przecież nie wszyscy muszą w szczegółach wiedzieć o co w tej geodezji chodzi. Aktualnie w ramach RPO na lata 2014–2020 przygotowany jest projekt na kwotę około 40–50 mln złotych, dotyczący przekształcenia mapy zasadniczej z analogowej do numerycznej obiektowej. Mamy wstępną akceptację Marszałka Województwa, co do dofinansowania na takich samych zasadach jak modernizacja ewidencji gruntów i budynków, czyli 75% wartości projektu, a pozostałe 25% to udział własny powiatów. Realizację projektu przewidujemy na dwa lata, od podpisania umowy z Zarządem Województwa. Prowadzenie przetargów przewidujemy na podobnych zasadach jak przy modernizacji ewidencji gruntów i budynków, także o nadzór nad robotami geodezyjno-kartograficznymi i odbiór robót. Z Głównym Geodetą Kraju ustaliliśmy, że środki finansowe będące w Jego dyspozycji (kilka milionów złotych) zostaną skierowane do miast na prawach powiatu w ramach zawartego porozumienia (Bydgoszcz, Toruń, Włocławek, Grudziądz) zaś 19 powiatów ziemskich będzie się ubiegać o finanse u Marszałka Województwa w ramach RPO na lata 2014–2020.

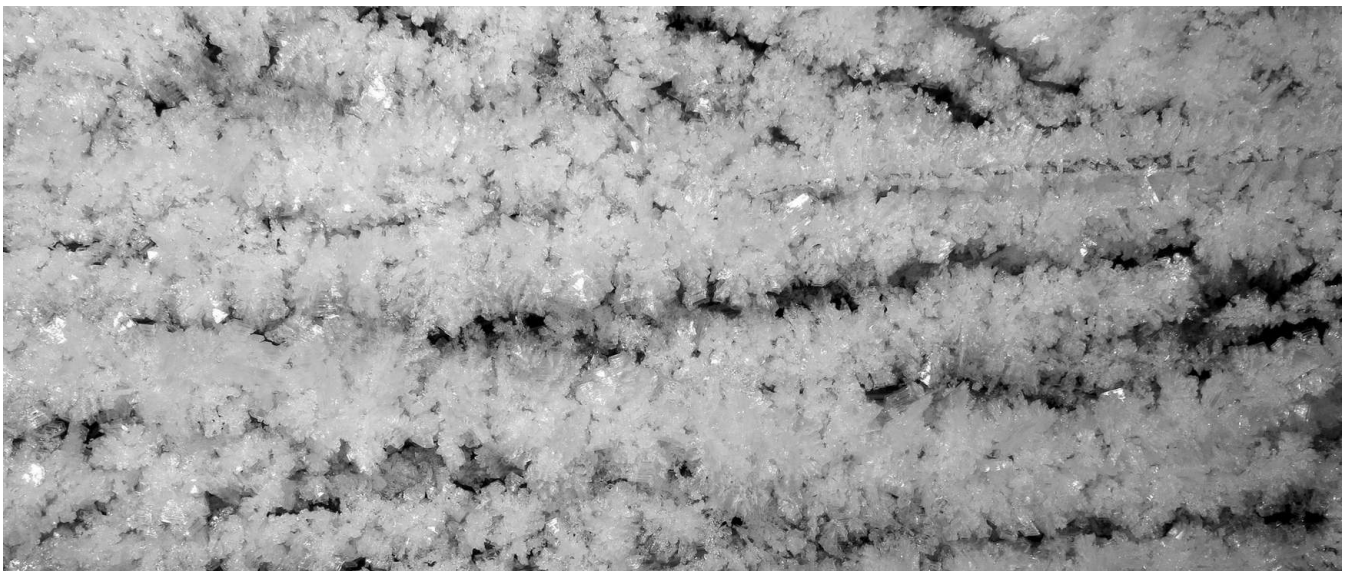
**Czy podjęte kroki w kierunku realizacji drugiego celu Związku wywołują jakieś niepokoje, albo wątpliwości (także natury finansowej) co do sprawnego przebiegu prac, a mające jakieś skojarzenia z doświadczeniami zyskanymi podczas modernizacji *egib*?**

Przygotowywany projekt nie wywołuje wątpliwości ze względu na pozytywną ocenę pierwszego projektu Związku Powiatów. Mamy dotychczas dobre doświadczenie w realizacji tego typu wspólnych przedsięwzięć i co najmniej taki poziom trzeba utrzymać. Jeżeli gdzieś trzeba wносить niewielkie korekty to sukcesywnie to robimy. Finansowanie też mamy wstępnie zapewnione i nie powinno być z tym problemów. Chyba, żeby nastąpiła jakaś nadzwyczajna sytuacja.


**Co jeszcze zainteresowani (zarówno w małych, jak i dużych firmach geodezyjnych) wykonywaniem zadań przygotowywanych przez Związek Powiatów Województwa Kujawsko-Pomorskiego powinni usłyszeć od Przewodniczącego Zarządu?**

Geodetom z dużych i małych firm geodezyjno-kartograficznych radzę dobrze przygotować się do tego dość dużego zadania za kilkadziesiąt milionów złotych. Małym firmom radzę łączyć się w konsorcja. Jednym i drugim radzę dokładnie czytać specyfikację istotnych warunków zamówienia i warunki techniczne. Wtedy nie będzie problemów na etapie wykonywania i odbioru robót. Chodzi o to, żeby za dobrze wykonaną pracę godziwie zapłacić. W poprzednim projekcie kilka milionów złotych po przetargach zwrócono Marszałkowi Województwa.

**Dziękuję za rozmowę i życzę najlepszych wyników podejmowanych przedsięwzięć.**



*...nieco zimowych obrazków stycznia 2016 ...*



*smw*

