


Informacje

Nr 164



Stowarzyszenia Geodetów Polskich w Bydgoszczy

Grudzień 2015 roku



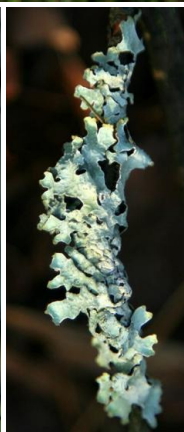
Na Boże Narodzenie

*wszelkiej pomyślności,
radości pełnej, serdecznej,
pogody ducha i spokoju,
a z Nowym Rokiem
wiele zdarzeń pomyślnych
i pracy satysfakcjonującej,
wszystkim geodetom*

*życzy
Prezydium SGP w Bydgoszczy*



... różnorodności ciepłego grudnia 2015 ...



Z pracy Zarządu Oddziału

Zebranie Prezydium Stowarzyszenia Geodetów Polskich w Bydgoszczy

W dniu 7 grudnia 2015 roku odbyło się zebranie Prezydium Stowarzyszenia Geodetów Polskich w Bydgoszczy. Prezes *Bolesław Krystowczyk* otwierając spotkanie powitał przybyłych z prezesem SGP w Toruniu *Bolesławem Cieszyńskim* i *Emilią Krajewską*, która czuwać będzie nad poprawnością literacko-językową jubileuszowej publikacji. Przedstawiając proponowany porządek obrad podkreślił, że do określenia pozostają najistotniejsze kwestie związane z rocznicą powołania oddziału wojewódzkiego SGP w Bydgoszczy oraz przeprowadzenie forum biznesowego geodetów regionu.



W zebraniu uczestniczyli: *Henryk Siuda, Bolesław Krystowczyk, Jarosław Kaszewski, Jacek Gezela, Jerzy Chylewski, Robert Cieszyński, Maciej Lewandowska, Ryszard Krzyżanowski, Stefan Ciesielski, Romuald Gill, Sławomir Wnuk, Jerzy Szwankowski, Bolesław Cieszyński, Stanisław Górnikiewicz, Wojciech Stippa, Wojciech Gulewicz, Stanisław Barłóg, Hieronim Czarnowski, Emilia Krajewska, Stanisław Marcin Wiliński, Kazimierz Ritter, Bernard Rinc.*



Jerzy Szwankowski;



Emilia Krajewska

Jubileusz siedemdziesięciolecia SGP na Pomorzu i Kujawach

Prezes *Bolesław Krystowczyk* przedstawił obecnym panią *Emilię Krajewską*, której została powierzona

opieka nad materiałami przygotowywanymi do jubileuszowej publikacji, a także wprowadzenie do nich niezbędnych „poprawek literacko-językowych”. Dziękując za możliwość spotkania się z autorami artykułów składających się na publikację *Emilia Krajewska* zwróciła uwagę na upływający czas i konieczność zebrania wszystkich tekstów i materiału ilustracyjnego do końca stycznia 2016 roku. Wystąpienie kończyło się zaproszeniem współautorów publikacji „do wzięcia się do roboty”.



Prezes Bolesław Krystowczyk otwierający obrady, Henryk Siuda, Maciej Lewandowski, Hieronim Czarnowski;

Prezes Bolesław Cieszyński

Zamysł świętowania jubileuszu siedemdziesięciolecia Stowarzyszenia Geodetów Polskich na Pomorzu i Kujawach sprawia organizatorom pewien kłopot formalny, powodowany zmianami w nazewnictwie administracyjnym tego terytorium. Z województwa bydgoskiego w roku 1975 wyodrębniono trzy nowe obszary administracyjne, nazwane województwami: bydgoskim, toruńskim, włocławskim. Porządek ten wpłynął także na zmiany w strukturze organizacyjnej Stowarzyszenia, co objawiło się w powołaniu, przed trzydziestu sześciu laty, oddziałów SGP we Włocławku i w Toruniu.




Wiceprezes Henryk Siuda;

Stanisław Górnikiewicz, Jarosław Kaszewski

Po upływie pewnego czasu oddział we Włocławku zaniechał odrębnej od Bydgoszczy działalności i stanowi teraz bardzo prężnie działające koło. W Toruniu oddział prowadzi samodzielną działalność i dał temu wyraz w świętowaniu, w roku 2014, jubileuszu trzydziestopięciolecia swej aktywności.

Mając na uwadze zachodzące w naszym regionie zmiany formalne i faktyczne zaproponowano, aby obchodom nadać tytuł (roboczy) „*Jubileusz siedemdziesięciolecia geodezji i Stowarzyszenia Geodetów*”

Polskich na Pomorzu i Kujawach”. Trwałym śladem zamierzonego wydarzenia ma być opracowanie, w którym wielu uczestników życia stowarzyszeniowego na Pomorzu i Kujawach przedstawi własną ocenę dokonań naszej Organizacji, na wielu polach aktywności, także zawodowej.



W trakcie wymiany zdań rozważano miejsce, jakie w obchodach jubileuszu oraz publikacji książkowej winno przeznaczyć się na zaakcentowanie samodzielnej działalności oddziału toruńskiego, ale także włocławskiego. Nie podjęto wiążących ustaleń, pozostawiając podjęcie ostatecznego rozstrzygnięcia na czas po uzyskaniu materiałów do publikacji.



Romuald Gill;

Ryszard Krzyżanowski, Bolesław Cieszyński

Ze strony prezesa oddziału toruńskiego Stowarzyszenia *Bolesława Cieszyńskiego* padła deklaracja przygotowania materiałów, które wzbogacą publikację jubileuszową. Dodał on, że samodzielna działalność toruńskich geodetów trwała połowę czasu wyznaczającego jubileusz działalności geodetów na Pomorzu i Kujawach i stąd wspólnych działań jest nie mniej, niż tych podejmowanych oddzielnie. „Dlatego w pełni odczuwamy potrzebę wspólnego, w pełni połączonego świętowania jubileuszu

siedemdziesięciolecia geodezji na Pomorzu i Kujawach”.



Jerzy Szwankowski, Jerzy Chylewski, Ryszard Krzyżanowski, Bolesław Cieszyński, Stanisław Górniewicz, Jarosław Kaszewski

Prezes *Bolesław Krystowczyk* przypomniał, że obchody jubileuszowe mają odbyć się w dniach od 2 do 4 września 2016 roku. Taki termin wynika z organizowania w przyszłym roku podobnych wydarzeń, jak nasze, przez kilka oddziałów Stowarzyszenia. „*Chcieliśmy świętować nasz jubileusz w czerwcu, ale wtedy będą spotkania w Gdańsku i Wrocławiu, gdzie powinna być reprezentacja bydgoskich geodetów*”. Miejscem naszych uroczystości oficjalnych, które rozpoczną się o godzinie 11.00 w dniu 2 września 2016 roku, będzie sala konferencyjna Urzędu Wojewódzkiego w Bydgoszczy przy ul. Jagiellońskiej 3.



Sławomir Wnuk;




Kazimierz Ritter

W tej części uroczystości przewiduje się sesję popularno-naukową na temat współczesnej geodezji. Na

temat geodezji wyższej „*po co ona jest*”? mówić będzie prof. Marcin Barlik; elementy geodezji praktycznej przedstawi prof. Edward Kujawski; problemy fotogrametrii współczesnej przedstawi Ryszard Preuss; możliwości geodezji inżynierskiej zaprezentuje Bolesław Krystowczyk.



Wojciech Gulewicz;



Maciej Lewandowski, Sławomir Wnuk

W bogatym programie tej uroczystości będzie też uhonorowanie osób odznaczeniami państwowymi i organizacyjnymi. Kandydaty do wyróżnienia odznaczeniami stowarzyszeniowymi przygotuje *Stefan Ciesielski*. Przewiduje się wystąpienie do Prezydenta Bydgoszczy i Wojewody Kujawsko-Pomorskiego o odznaczenia dla osób zasłużonych w pracy na rzecz Stowarzyszenia i środowiska zawodowego.



Jarosław Kaszewski;



Bernard Rinc

Druga część jubileuszowego spotkania, na które zapraszał *Bolesław Krystowczyk*, będzie mieć charakter regionalnego zjazdu geodetów Pomorza i Kujaw. Wskazano dwa miejsca na to spotkanie: Pieczyska i Funkę nad Jeziorem Charzykowskim.

Uroczyste spotkanie grudniowe

Wiceprezes *Henryk Siuda* przypomniał, że doroczne uroczyste spotkanie, połączone z łamaniem się opłatkiem jest przygotowywane na osiemnastego grudnia br. Miejscem spotkania będzie restauracja „*Telimena*” przy ulicy Jagiellońskiej 15 w Bydgoszczy. Zainteresowanie udziałem w uroczystości jest znaczne i sięga już osiemdziesięciu osób.



Wojciech Stippa;



Stanisław Barłóg, Wojciech Gulewicz

Forum biznesu geodetów województwa kujawsko-pomorskiego

Drugie Forum biznesu geodetów, przewidziane na 1 lutego 2016 roku, jak dotąd, nie budzi większego zainteresowania i dlatego w jego programie znajdzie się czas na szkolenie. Spotkanie biznesowe zostało pomyślane jako możliwość organizowania się małych firm geodezyjnych w strukturę pozwalającą na uczestniczenie w procesie ubiegania się o duże zadanie, które jest przygotowywane przez Związek Powiatów Województwa Kujawsko-Pomorskiego oraz Główny Urząd Geodezji i Kartografii.



Robert Cieszyński, Bolesław Krystowczyk, Henryk Siuda

Przeprowadzenie przetargu może nastąpić w połowie 2016 roku. Całe zadanie, przygotowywane przez

poszczególne powiaty, będzie podzielone na części, umożliwiające ich realizację przez mniejsze jednostki wykonawcze. *Robert Cieszyński* wojewódzki inspektor nadzoru geodezyjnego przypomniał, że miejscowi geodeci nie angażowali się w wykonanie modernizacji ewidencji gruntów i budynków, nie stawali nawet do przetargu na te prace, bo bali się sięgać po informatyczne narzędzia umożliwiające wykonywanie zadań. Dla administracji geodezyjnej województwa jest to przykre doświadczenie, tym bardziej, że niektórzy geodeci podjęli się wykonania modernizacji *egib* jako podwykonawcy firm spoza województwa kujawsko-pomorskiego i zarabiali połowę wynagrodzenia umownego, płaconego przez Związek Powiatów.



Podczas wymiany zdań: Ryszard Krzyżanowski, Bolesław Cieszyński, Stanisław Górnikiewicz, Jarosław Kaszewski, Wojciech Gulewicz, Wojciech Stippa, Kazimierz Ritter, Bolesław Krystowczyk

Odnośząc się do częstych narzekania geodetów na niskie ceny za prace geodezyjne i kartograficzne *Robert Cieszyński* uznał, że są one kształtowane przez rynek, na który wpływ mają przede wszystkim zainteresowani geodeci, a dopiero w drugiej kolejności inwestorzy instytucjonalni. Warto wiedzieć, że zadania przygotowywane przez Związek Powiatów na najbliższe lata będą kalkulowane na poziomie, który winien zadowolić wykonawców. Ważne, aby geodeci regionu kujawsko-pomorskiego zechcieli sięgnąć po nie.



Jerzy Szwankowski, Jerzy Chylewski, Ryszard Krzyżanowski, Bolesław Cieszyński

Pierwsza tranza zamierzonych zadań, realizowana z pieniędzy Regionalnego Programu Operacyjnego ma wartość około czterdziestu milionów złotych. Trzeba się liczyć ze znacznym naporem na uzyskanie zleceń przez duże firmy. Administracja może tylko zachęcać miejscowe firmy do starań o uzyskanie zleceń. Drogą ułatwiającą takie działanie jest skupianie się wykonawców w konsorcjach zadaniowych. Warto uczestniczyć w nowej ofercie, bo są tam do wzięcia znaczne pieniądze, a ponadto wykonując te zadania „wchodzimy jako wykonawcy w nowy wymiar (tworzenie baz danych przestrzennych)


geodezji”. Inspektor *Cieszyński* dodał też, że „z oprogramowaniem do tworzenia bazy danych *GESUT* geodeci powinni się zapoznać, oswoić i przelamać opory wobec nowego”. Zatem „pozostaje zorganizować się i podjąć pracę”.



Wystąpienie *Robert Cieszyński* zakończył omówieniem programu forum biznesu geodetów i w jego ramach prowadzonego szkolenia, apelując do zainteresowanych, aby wolę uczestniczenia w spotkaniu potwierdzili do dnia 15 stycznia 2016 roku.



Jacek Gezela;



Prezes *Bolesław Krystowczyk* zamykający zebranie

Zamykając obrady prezes *Bolesław Krystowczyk* podziękował obecnym za aktywny udział w dyskusji i zaproponował, aby zamierzone zadania do planu pracy oddziału na 2016 rok zgłaszać na zebraniu w dniu 4 stycznia 2016 roku.

smw



Grudniowe zebranie Zarządu Głównego SGP

Zebranie Zarządu Głównego Stowarzyszenia Geodetów Polskich, w dniu 11 grudnia 2015 roku, Prezes *Stanisław Cegielski* rozpoczął od powitania gości honorowych w osobach *Jacka Jarząbka* Wiceprezesa Głównego Urzędu Geodezji i Kartografii, *Józefa Rackiego* posła na Sejm RP poprzednich kadencji oraz Członków Honorowych SGP i *prof. Bogdana Ney*a Przewodniczącego Rady Naukowej i Programowej „Przeglądu Geodezyjnego”, a także przybyłych na spotkanie.



Przy stole prezydiąlnym Andrzej Pachuta, Włodzimierz Kędziora, Stanisław Cegielski, Jacek Jarząbek, Ludmiła Pietrzak

Wypełnianie porządku obrad poprzedził podniosły akt wyróżnienia *Józefa Rackiego* Złotą Odznaką Honorową SGP z Diamentem, stanowiącą wyraz uznania Jego wielkiego wkład w sprawy geodezji i Stowarzyszenia. Wręczając Laureatowi odznaczenie *Stanisław Cegielski* dziękował Mu za jego częstą i aktywną obecność na wielu wydarzeniach stowarzyszeniowych i stałe wspieranie spraw geodezyjnych w Sejmie. *Włodzimierz Kędziora* Sekretarz Generalny SGP, w prezentacji fotograficznej wskazał na angażowanie się laureata w ważne dla Stowarzyszenia wydarzenia.



Ryszard Cieślukowski, Leszek Cieciora, Robert Rachwał, w głębi prof. Bogdan Ney, Maria Januszko, Mieczysław Kaszubowski, Henryk Musiatowicz, Antoni Mylka

Józef Racki rysując swoją drogę zawodową i polityczną wskazał jako jej początek studia na Politechnice Warszawskiej. Pracę zawodową rozpoczętą w Jarosławiu, kontynuował w Kaliszu i

Poznaniu, pełniąc zawodowe funkcje kierownicze. Następnie został powołany na stanowisko Prezesa Głównego Urzędu Geodezji i Kartografii. Angażował się w działania polityczne i został posłem na Sejm. Wspominając czas studiów przywołał swoich nauczycieli akademickich: prof. prof. Andrzeja Hopfera, Włodzimierza Barana, Zdzisława Adamczewskiego. Dodał: „*Politechnika kształciła ludzi do pracy na ziemi, a dziś młodzi geodeci mają ośnowę w niebie*”. Uznał, że „*geodeta się jest i się pozostaje*”. W Stowarzyszeniu nie zajmował funkcji kierowniczych, ale w działalności politycznej „*pamiętałem o potrzebach geodezji, jak też roli SGP w procesach legislacyjnych*”. Wystąpienie kończył podziękowaniami za odznaczenie, wyznając: „*cieszę się, że jestem z wami*”.



Bolesław Krystowczyk, Tadeusz Borysiuk;




Jacek Jarząbek, Ludmiła Pietrzak

Jacek Jarząbek pogratulował wysokiego odznaczenia *Józefowi Rackiemu* i podziękował mu za „*mądre i ciepłe słowa*”. W imieniu Głównego Geodety Kraju *Kazimierza Bujakowskiego* życzył obecnym „*dobrych Świąt i wszystkiego dobrego z Nowym 2016 Rokiem*”. W przyszłym roku czeka na nas wiele zadań, których wykonanie powinno dać geodetom wiele satysfakcji i pożytku. „*Mimo upowszechnienia się technologii informatycznych, to większość prac przygotowywanych przez Główny Urząd Geodezji i Kartografii ma charakter zadań geodezyjnych. Zadaniemi wymagającymi technologii informatycznych zajmują się informatycy, których jest znacznie mniej niż geodetów*”.



Józef Racki odbiera odznaczenie z rąk Stanisława Cegielskiego;



Józef Racki dziękuje za uhonorowanie go odznaką SGP ...

Stanisław Cegielski podziękował za przekazane życzenia i wyraził przekonanie, że środki finansowe na planowane prace geodezyjne są już zapewnione, co pozwala żywić przekonanie o realności wykonania zamierzeń prezentowanych wcześniej przez Głównego Geodetę Kraju.

Protokół z zebrania Zarządu Głównego SGP, odbytego w dniu 23 września 2015 roku, został przyjęty bez zastrzeżeń jednogłośnie.

Działalność Stowarzyszenia Geodetów Polskich w czasie od 23 września do 10 grudnia 2015 roku

Janusz Walo, który wraz z *Tadeuszem Wilczewskim* reprezentował Stowarzyszenie Geodetów Polskich w zespole powołanym, przez pięć organizacji społeczno-zawodowych geodetów, do dyskusowania nad możliwością powołania samorządu zawodowego geodetów i kartografów, zaproponował rozwiązanie tego zespołu. Uzasadnić ten wniosek ma następujące stwierdzenie: „zespół wyczerpał swoje możliwości działania, zakończone sformułowaniem dokumentu o tytule *Koncepcja samorządu zawodowego geodetów i kartografów*”. Dodał też, że jako członkowie zespołu reprezentujący SGP „nie dzieliliśmy entuzjazmu” innych członków zespołu. Wniosek poddany pod głosowanie został przyjęty większością 19 członków Zarządu, przy 6 wstrzymujących się.



Janusz Walo, Ludmiła Pietrzak, Stanisław Cegielski, Józef Racki

Stanisław Cegielski przedstawiając sprawozdanie z działalności Stowarzyszenia od września do grudnia wskazał na konferencję na temat geodezji inżynierskiej oraz kaliską konferencję katastralną, zwołaną do Ostrowa Wielkopolskiego. Przypomniał też o przeprowadzeniu szkolnego etapu Olimpiady Wiedzy Geodezyjnej i Kartograficznej. Jego wyniki okazały się mocno niespodziewane dla członków Komitetu Głównego za sprawą kiepskich rezultatów szkół, które zazwyczaj przodowały w konkursie.



Wiceprezes GUGiK Jacek Jarząbek z życzeniami świątecznymi dla Stowarzyszenia;



Prezes SGP Stanisław Cegielski rozpoczynający obrady ...

Szkolenie przyszłych geodetów jest przedmiotem nieustannej troski Stowarzyszenia i stąd propozycja Prezydium, aby skierować do Głównego Geodety Kraju wnioski o powołanie zespołu, którego zadaniem ma być wpływanie na dziekanów wydziałów geodezyjnych uczelni i dyrektorów szkół średnich, aby pilnowali „*jak i czego uczą swoich podopiecznych*”. Celem pracy tego zespołu będzie też wskazywanie właściwych kierunków kształcenia. Prezes *Cegielski*, opowiedział się za tym, aby obok *Stanisława Grodzickiego* i *Andrzeja Pachuty* do zespołu weszli wykonawcy prac geodezyjnych.

Oceniając stan szkół nauczających geodezji na poziomie średnim *Stanisław Cegielski* poinformował, że spośród 120 szkół ankietę charakteryzującą przygotowanie placówki do prowadzenia zajęć i nauczania przedmiotów zawodowych wypełniło jedynie 60.



Przemawia Teresa Rżanek-Kmicik, obok Jerzy Barański;



Krzysztof Karczewski prezentuje zalety propozycji „Saga Brokers”

Z ankiety wynikają przyczyny niezadowolającego stanu nauczania. Wskazuje się na brak sprzętu, programów komputerowych. W dniu 22 października 2015 roku odbyło się IV Forum na temat kształcenia i doskonalenia zawodowego geodetów i kartografów, zorganizowane przez Głównego Geodetę Kraju, z akcentem położonym na programy nauczania. Praca wspólna Stowarzyszenia, innych organizacji społeczno-zawodowych geodetów i Głównego Geodety Kraju ma skutkować przygotowaniem wniosku na ten temat do Ministra Szkolnictwa Wyższego.



Włodzimierz Kędziora;



Jan Łopaciuk, Andrzej Pachuta

Tadeusz Kuryłowicz opowiedział się za tym, aby do wspomnianego zespołu włączyć osoby, które czynnie zajmują się urządzaniem i rozwojem obszarów wiejskich.

Stanisław Cegielski poinformował, że Prezydium przygotowuje pismo powiadamiające Głównego Geodetę Kraju o powołaniu przez SGP zespołu zajmującego się kształceniem geodetów.

Wśród zadań przewidzianych w planach pracy na rok 2016 wskazano: Olimpiadę Wiedzy Geodezyjnej i Kartograficznej, której etap międzyszkolny i centralny odbędą się w Opolu, w dniach od 31 marca do 2 kwietnia; Międzynarodowe Słowacko-Polsko-Czeskie Dni Geodezji w Koszycach na Słowacji, w dniach od 5 do 7 maja; uroczyste obchody siedemdziesięciolecia SGP w Gdańsku, w dniach od 2 do 4 czerwca; uroczyste obchody siedemdziesięciolecia SGP we Wrocławiu, w połączeniu z zebraniem ZG SGP, w dniach 10 i 11 czerwca.

Bolesław Krystowczyk uzupełnił tę informację o planowanych przez oddział w Bydgoszczy, w dniach 2-4 września, obchodach jubileuszu siedemdziesięciolecia geodezji na Pomorzu i Kujawach. „*Mamy – powiedział – bogaty program uroczystości. Kwestię trudną do uwzględnienia w programie stanowi wyodrębnienie się przed trzydziestu sześciu laty oddziału toruńskiego*”.



Karol Borkowy, w tle Jerzy Barański;



Bożena Tabisz, Jan Cegła

Teresa Rżanek-Kmiecik poinformowała o planowanym zakończeniu świętowania przez oddział łódzki SGP siedemdziesięciolecia działalności, na 18 stycznia 2016 roku.

Prof. Aleksandra Bujakiewicz poinformowała o kolejnym sympozjum poświęconym współczesnym technologiom i problemom fotogrametrii i teledetekcji, organizowanym we wrześniu przyszłego roku, przez Polskie Towarzystwo Fotogrametrii i Teledetekcji i Uniwersytet Przyrodniczy we Wrocławiu.



Włodzimierz Chytry, Henryk Musiatowicz;



Robert Rachwał, w tle Leszek Cieciora

Jan Łopaciuk zaprosił do udziału w szkoleniu, którego przedmiotem są nowe uregulowania prawne w geodezji.

Prezes *Stanisław Cegielski* poinformował o zaproszeniu do udziału w Radzie Naukowej i Programowej „Przeglądu Geodezyjnego” prof. Alinę Maciejewską Dziekana Wydziału Geodezji i Kartografii Politechniki Warszawskiej. Uchwałę w tej sprawie Zarząd Główny przyjął przez akklamację.

Na wniosek Oddziału SGP w Poznaniu Zarząd Główny nadał Diamentową Odznakę Honorową SGP Andrzejowi Krygierowi. W uzasadnieniu wskazano na angażowanie się laureata w wiele wydarzeń podejmowanych przez wielkopolskie Stowarzyszenie.

Zarząd Główny sprawozdanie z działalności SGP w okresie pomiędzy zebraniem przyjął jednogłośnie.

Sprawy szkolnictwa geodezyjnego na poziomie średnim

Stanisław Grodzicki przybliżając stan nauczania w technikach geodezyjnych, wskazywał na brak w ich programie przedmiotu fotogrametria, za to akcentuje się w nim wielokrotnie nauczanie informatyki. Dodał, że w wielu szkołach nie uczy się fotogrametrii głównie z powodu braku odpowiedniego sprzętu i oprogramowania. Dotkliwym mankamentem i utrudnieniem w nauczaniu jest brak podręczników, prezentujących współczesny opis zawodu, bowiem „*bez podręcznika nauczanie jest ułomne*”.



Mariola Gilska, Marian Brożyna;



Przemawia Elżbieta Biel, obok prof. Aleksandra Bujakiewicz

Ubezpieczenia (dobrowolne) geodetów

Krzysztof Karczewski Prezes Zarządu Pierwszego Domu Brokerskiego „*Saga Brokers*” poinformował o warunkach i korzyściach z ubezpieczenia OC geodety i sprzętu geodezyjnego. Ubezpieczeniem OC geodety mogą być objęte szkody wyrządzone przez wykonawcę i szkody w dokumentach oraz szkody z tytułu działalności gospodarczej. Wybrać można sumę gwarancyjną z przedziału od 50 tys. do 2 mln złotych.



Maciej Pelczar;



Stanisław Grodzicki omawia stan nauczania w średnich szkołach geodezyjnych

Istnieje możliwość ubezpieczenia szkód w sprzęcie: przechowywanym poza miejscem wskazanym w polisie; znajdującym się w pojeździe pozostawionym bez nadzoru. Także szkód wyrządzonych przez

pracowników i podwykonawców. Wśród wymienionych korzyści wskazano na zniżki z tytułu nieprzerwanego bezszkodowego przebiegu ubezpieczenia i przynależności do SGP.

Realizacja szkoleń podejmowanych przez oddziały

Wiceprezes *Ludmiła Pietrzak* przedstawiając realizację szkoleń geodetów w oddziałach podkreśliła, że są takie oddziały, które nie prowadziły w tym roku żadnych. Dobrze prace szkoleniowe prowadzą w Krakowie, Białymstoku, Olsztynie, Łodzi, Kaliszu. Oddziałom, które chciałyby prowadzić szkolenia pomocy może udzielić Ośrodek Szkoleń przy Zarządzie Głównym SGP.

Z początkiem 2016 roku wchodzi w życie nowe uregulowania prawne w geodezji i to powinno stanowić impuls do podejmowania szkoleń we wszystkich ośrodkach regionalnych. Prezesi oddziałów powinni mocno pracować nad skłonieniem wykonawców prac geodezyjnych do udziału w szkoleniach.

Przywołując stan zainteresowania „*Przeglądem Geodezyjnym*” *Ludmiła Pietrzak* podkreśliła z dumą, że kierownictwu redakcji miesięcznika udało się przywrócić, a nawet nieco poprawić, poziom prenumeraty pisma. Ze smutkiem i zaniepokojeniem konstatowała, że niektóre oddziały Stowarzyszenia jeszcze nie zaprenumerowały naszego miesięcznika.



Marian Brożyna, Krzysztof Cisek, Antoni Bosek;

Andrzej Pachuta

Informacje o działaniach podejmowanych w oddziałach Stowarzyszenia Geodetów Polskich

Na zaproszenie *Stanisława Cegielskiego Mariola Gilska* swoją wypowiedź rozpoczęła przekazaniem pozdrowień od *Zdzisława Gąsiorowskiego*, któremu uczestniczyć w zebraniu nie pozwala choroba.

Oddział w Olsztynie rozważa przeprowadzenie szkolenia dla pośredników obrotu nieruchomości, z początkiem 2016 roku. Program szkolenia ma obejmować aktualne uregulowania prawne obowiązujące geodetów.

Nawiązując do działań komisji imprez i integracji przy Zarządzie Głównym SGP opowiedziała się za powstaniem strony, która by stanowiła płaszczyznę pozwalającą na uzgadnianie terminów planowanych w oddziałach imprez. Dotąd to się nie udawało i „*jeśli się z tym nic nie robi, to traci sens istnienie Komisji*”. *Stanisław Cegielski* przypomniał, że Zarząd Główny SGP powołał Komisję Integracji „*w celu koordynowania terminów imprez organizowanych w Stowarzyszeniu*”. Dlatego sugerował, aby stronę internetową wzbogacić o stosowną „*zakładkę*”, która służyć będzie zgłaszaniu przez oddziały swoich propozycji imprez do Komisji, w celu skoordynowania terminów. Prezes *Cegielski* przypominając duży udział *Zdzisława Gąsiorowskiego* w pracach i działaniach Stowarzyszenia, życzył mu szybkiego powrotu do zdrowia.

Bożena Tabisz przypomniała przeprowadzone w tym roku wrocławskie imprezy integracyjne, w tym Dzień Geodety 2015. Podkreśliła, że ostatnio przyjęto do SGP we Wrocławiu 12 osób. Przeprowadzono dwa szkolenia i wykład o scalaniu gruntów w Norwegii. Uczestnikami spotkań organizowanych przez oddział są także studenci i uczniowie geodezyjnych szkół średnich. 18 grudnia br. geodeci wrocławscy spotykają się na łamaniu opłatkiem.

W 2016 roku wydarzeniem ważnym będzie, w dniach 10-11 czerwca, świętowanie jubileuszu siedemdziesięciolecia Stowarzyszenia we Wrocławiu, połączone z zebraniem Zarządu Głównego SGP.

Szkolenia planowane: w lutym poświęcone „wpływowi przepisów nowego rozporządzenia o egib na dane i ich jakość w zasobie geodezyjnym”; w kwietniu konferencja na temat jakości danych zasobu geodezyjnego i kartograficznego.



Tadeusz Borysiuk;



Prof. Aleksandra Bujakiewicz



Maciej Pelczar, Leszek Cieciora, Mieczysław Kaszubowski, Włodzimierz Chytry; Jan Cegła, z prawej Bolesław Cieszyński, po lewej Prof. Aleksandra Bujakiewicz
Czesław Bartoszewicz nawiązując do tykocińskich obchodów siedemdziesięciolecia SGP na Podlasiu, z wielką serdecznością dziękował „wszystkim Koleżankom i Kolegom za udział w świętowaniu ważnego dla nas wydarzenia oraz 'Przeglądowi Geodezyjnemu' za uświetnienie i upamiętnienie uroczystości na

swoich łamach”. Dziękował prezesom oddziałów za wyrazy życzliwości wyrażane w uroczystych adresach i okolicznościowych upominkach kierowanych do prezesa SGP w Białymstoku. „Świętowali z nami geodeci ze wszystkich województw. Było nas 160 osób, a na uroczystej kolacji 140”.



Marek Kłopotek;



Czesław Bartoszewicz

Ważnym wydarzeniem dla oddziału była konferencja z cyklu „Podlaskie Forum GIS”, jaka miała miejsce w czerwcu br. w Goniądzu. Na rok 2016 przewidziano: wycieczkę do Portugalii w czasie 2-8 maja; XIII zawody strzeleckie z broni śrutowej; XIII Podlaskie Forum GIS – w czerwcu; spływ kajakowy po wodach Narwi. Oddział białostocki SGP rozpoczyna przygotowania do świętowania, w roku 2020, obchodów stulecia powołania w Łomży Stowarzyszenia Geometrów.



Olga Dudek (Koszalin);



Andrzej Pachuta

Stanisław Cegielski gratulując prezesowi *Czesławowi Bartoszewiczowi* wielu dokonań, jakie zapisał w

swej historii oddział w Białymstoku, życzył wszystkim geodetom Podlasia wspianiałych, doniosłych osiągnięć zawodowych i stowarzyszeniowych, niewyczerpanej aktywności na wielu polach działania. Prezes apelował o powołanie w każdym oddziale zespołu osób, które zechcą podjąć się trudu opracowania materiałów do publikacji, jaka w zamyśle Zarządu Głównego ma uświetnić, w 2019 roku, świętowanie stulecia Stowarzyszenia Geodetów Polskich.



Janusz Walo;



Jan Lopaciuk

Marek Kłopotek poinformował o przystąpieniu Stowarzyszenia Geodetów Polskich w Lublinie do klastra o zasięgu wojewódzkim. Uczestnikami tego przedsięwzięcia jest kilka wyższych uczelni i firm geodezyjnych, a przedmiotem obecnej aktywności są działania badawcze. W 2016 roku zarząd oddziału chce przeprowadzić dwie konferencje oraz szkolenia przybliżające nowe uregulowania prawne; także kurs przygotowujący do egzaminów na uprawnienia zawodowe.

Krzysztof Cisek poinformował o zorganizowanym, w dniu 29 czerwca 2015 roku, szkoleniu w sprawie *Prawa budowlanego*. We współpracy z wojewódzkimi inspektorami nadzoru służb budowlanych oraz geodezyjnych i kartograficznych przyjęto ustalenia ujednolicające postępowanie, w poszczególnych powiatach województwa podkarpackiego, w sprawach dotyczących przygotowania i udostępniania map do celów projektowych. W uzgodnieniu tym stwierdza się, że „*mapa do celów budowlanych nie musi być uwierzytelniana przez organ prowadzący zasób geodezyjny i kartograficzny, skoro jest podpisana przez geodetę uprawnionego*”.

Dzień Geodety 2015 obchodzili, zgodnie z ustaleniem dawno przyjętym w Stowarzyszeniu, w pierwszą sobotę września. 15 grudnia geodeci oddziału rzeszowskiego będą mieć spotkanie wigilijne. Aktywność stowarzyszeniową roku 2016 geodeci Podkarpacia rozpoczynają w styczniu zebraniem noworocznym, na które są zapraszani wszyscy seniorzy zawodu. Nastrój świąteczny spotkaniu będą nadawać kolędy śpiewane przez uczniów szkoły muzycznej. W przyszłym roku oddział przewiduje przeprowadzenie kursu przygotowującego do egzaminów na uprawnienia zawodowe.

Bolesław Krystowczyk wyznał, że „*robimy to co do nas należy*” i zwrócił uwagę na organizowanie przez SGP w Bydgoszczy *Forum biznesowego geodetów*. Działanie to wynika z daleko posuniętego rozdrobnienia potencjału wykonawczego geodetów Pomorza i Kujaw. Stan ten nie pozwala na włącznie się geodetów województwa do realizacji dużych zadań. „*Przez zebranie geodetów na Forum chcemy ich skupić i zachęcić do stawiania w konkursie o uzyskanie zleceń na duże zadania*”, które przygotowuje

Związek Powiatów Województwa Kujawsko-Pomorskiego.

Wzorem innych jednostek geodezyjnych oddział honoruje zasłużonych w pracy stowarzyszeniowej i zawodowej osiemdziesięciolatków. W ubiegłym roku „świętowaliśmy jubileusz Stanisława Marcina Wilińskiego, a w bieżącym Bolesława Cieszyńskiego Prezesa SGP w Toruniu”.



Przemawia Krzysztof Cisek, obok Antoni Bosek;



Ryszard Cieślukowski

Włodzimierz Chytry przypomniał o zwołanej w tym roku dziesiątej konferencji tematycznie związanej z usytuowaniem projektowanych sieci uzbrojenia terenu. Tematyka ma znaczne grono zainteresowanych, co pozwala na kontynuowanie konferencji w kolejnych latach. W roku 2016 na Zamku Grodziec będzie świętowany kolejny raz Dzień Geodety, pod hasłem „od Głównego do Pomiarowego”. Uczestnikami tego spotkania bywali ci, którym bliski jest nasz zawód: Główni Geodeci Kraju, jak i pomiarowi. Inne wydarzenia integrujące zawodowe środowisko geodetów w przyszłym roku, to: turni skreślono 88 osóbej piłki nożnej, turniej łuczniczy cieszący się dużym zainteresowaniem oraz turniej siatki plażowej. **Bolesław Cieszyński** poinformował o zwołanym we wrześniu br., do ośrodka *Ryteblota* nad Jeziorem Zbiczno regionalnym zjeździe geodetów Pomorza i Kujaw, z udziałem *prof. Zdzisława Adamczewskiego*. 19 grudnia geodeci toruńscy spotkają się, aby przełamać się opłatkiem i dokonać podsumowania działań w 2015 roku. Aktualnie oddział toruński prowadzi kurs przygotowujący do egzaminów na uprawnienia zawodowe. W plan działań oddziału wpisane są doroczne *zaduszki geodezyjne*, ze wspomnieniem zmarłych geodetów Ziemi Toruńskiej.

Teresa Rzanek-Kmieciak poinformowała, że na spotkaniu komisji do spraw kształcenia ustawicznego było zaledwie 7 osób, co wywołuje pewne zaniepokojenie. Z uwagi na dość nieoczekiwane mizerne wyniki szkolnego etapu Olimpiady Wiedzy Geodezyjnej i Kartograficznej dała pod rozwagę potrzebę zmiany formuły konkursu i regulaminu prowadzenia zawodów olimpijskich. Zwróciła uwagę, na to, że internetowe „*geoforum*” jest wykorzystywane do organizowania się geodetów w stowarzyszenia o zasięgu lokalnym. Są to zazwyczaj kilu-, kilkunastoosobowe grupki „*buntowniczych osób, które walczą o swoje*”. Dodała, że na tym polu aktywne jest Polskie Towarzystwo Geodezyjne.

Jan Cegła stwierdził: „*robimy w oddziale to co należy*”. Działania integracyjne są realizowane poprzez wyjazdy na spotkania z członkami innych oddziałów.

Elżbieta Bil apelowała, aby Stowarzyszenie Geodetów Polskich wystąpiło do Starosty Opatowskiego o materialne wsparcie działalności muzeum geodezji w Opatowie, poprzez przydzielenie stosownego lokalu pozwalającego na właściwą ekspozycję zgromadzonych zbiorów muzealnych.

Jan Łopaciuk stwierdził: „*w oddziale warszawskim SGP mamy dużo zapaleńców, wśród nich Zdzisława Dworakowskiego zajmującego się propozycjami integrującymi geodetów, kierującego klubem seniorów oraz organizującego wiele szkoleń*”. Oddział publikuje biuletyn informacyjny. Ważnym obszarem aktywności są podejmowane wspólne, z Wydziałem Geodezji i Kartografii Politechniki Warszawskiej, działania. W oddziale podjęto prace weryfikujące stan opłacania składek i z listy skreślono 88 osób.



Elżbieta Bil;



Tadeusz Wilczewski

Prezes *Stanisław Cegielski* uznał, że główna wina w nieterminowym opłacaniu składek leży po stronie skarbników w kołach i oddziałach.



Józef Racki, Olga Dudek, Elżbieta Biel, prof. Aleksandra Bujakiewicz, Anna Jarmulowicz

Zarząd Główny Stowarzyszenia przychylił się do sugestii wskazującej na złożenie przez Prezesa wizyty nowemu ministrowi nadzorującemu geodezję i kartografię, większością głosów.

Leszek Cieciora wyraził żal spowodowany nieudanymi wynikami w etapie szkolnym konkursu wiedzy

geodezyjnej wielu „sztandarowych szkół geodezyjnych”. W Komitecie Głównym Olimpiady szuka się obecnie przyczyn tego „kryzysu”, po to aby uniknąć w przyszłości podobnej sytuacji. *Janusz Walo* dodał, że komitet główny Olimpiady rozważa możliwość wprowadzenia zmian do regulaminu konkursu i doprecyzowanie kryteriów oceny egzaminów. Poinformował o przystąpieniu do konkursu 2015/2016 sześćdziesięciu szkół.

Konkurs na najlepszą pracę magisterską i inżynierską spotkał się z wielkim zainteresowaniem – dotąd wpłynęło ponad siedemdziesiąt prac. Ze względu na „skalę zdarzenia” ogłoszenie wyników i wręczenie nagród laureatom, w porozumieniu z Głównym Geodetą Kraju, nastąpi w marcu 2016 roku.

Olga Dudek poinformowała o działaniach podejmowanych w oddziale koszalińskim.

Waldemar Sztukiewicz mówił o cyklicznych działaniach podejmowanych wspólnie z oddziałem w Kaliszu, takich jak seminarium w Pyzdrach, seminarium „*rozwój wsi i przekształcenia obszarów wiejskich*” w Szreniawie; także spotkaniach w Lusowie na temat kształtowania się zachodnich granic Wielkopolski w 1918 roku. Stowarzyszenie Geodetów Polskich w Poznaniu jest współorganizatorem dorocznych konferencji w Wałczu, których tematyka dotyczy działań geodezji na rzecz budownictwa.

Elżbieta Biel dziękowała za to, co w tym roku robiła *Ludmiła Pietrzak*. Stwierdziła też: „*jesteśmy wielką rodziną, a rodzina potrzebuje do życia pieniędzy. Dlatego wszyscy powinniśmy na jej potrzeby składać się, skoro mamy pozostać wspólną rodziną*”.

Prezes *Stanisław Cegielski* podziękował za informacje o pracach i działaniach w oddziałach, kładąc nacisk na wielkie zadania geodezyjne, o wartości sięgającej 440 mln zł., których realizacja powinna rozpocząć się w 2016 roku. Właściwe technicznie wykonanie tych zadań wymaga wielce sprawnego potencjału wykonawczego.



Zdzisław Dworakowski;



Prezes Stanisław Cegielski zamyka zebranie

Sprawy różne i wolne wnioski

Wiceprezes *Andrzej Pachuta* przypomniał, że *XXII Międzynarodowe Słowacko-Polsko-Czeskie Dni Geodezji* organizuje Stowarzyszenie Geodetów i Kartografów Słowackich w Koszycach, w dniach od 5 do 7 maja 2016 roku. W programie konferencji znajdują się zagadnienia katastru nieruchomości, korzyści z wykorzystania w technologiach fotogrametrycznych latających aparatów bezzałogowych i możliwości

zastosowania tych aparatów do pozyskiwania danych przestrzennych wysokiej dokładności. W bloku studenckim przewidziano prezentację szerokich zainteresowań zawodowych członków kół naukowych. Przygotowanie i troskę o przebieg Dni w roku 2017 przejmie Stowarzyszenie Geodetów Polskich. Stąd apel do oddziałów, na terenie południa Polski, o przyjęcie trudu organizacyjnego *XXIII Dni Geodezji*. *Tadeusz Kuryłowicz* poinformował, że w dniu 18 grudnia br. w Ministerstwie Rolnictwa i Rozwoju Wsi nastąpi uroczyste podsumowanie konkursu na najlepszą pracę scaleniową.

Krzysztof Cisek wyraził przekonanie, aby Zarząd Główny zobowiązał Prezesa *Stanisława Cegielskiego* do złożenia wizyty ministrowi mającemu obecnie nadzór nad geodezją i kartografią. Celem tej wizyty powinno być przedstawienie ministrowi stanu, w jakim jest branża i powiedzenie, że „w geodezji jest bardzo źle”. Przechodząc do spraw organizacyjnych akcentował potrzebę publikowania na łamach „Przeglądu Geodezyjnego” życiorysu osób uhonorowanych medalem „*Amigo societas*”.

„Dziękuję bardzo serdecznie *Józefowi Rackiemu* za jego postawę wobec Stowarzyszenia, za częste, chętne i skuteczne wspieranie spraw naszej organizacji”. Zmiany jakie zachodzą w profilu „Przeglądu Geodezyjnego” oceniał tak: „po czterdziestu latach mojego wojowania 'Przegląd' stał się naszą własną gazetą”. I dalej: „Przegląd jest co raz lepszy, co pozwala na stwierdzenie, że spełnia się moje marzenie sprzed dziesiątek lat”.

Zarząd Główny Stowarzyszenia przychylił się do sugestii wskazującej na złożenie przez Prezesa wizyty nowemu ministrowi nadzorującemu geodezję i kartografię, większością głosów.

Zamykając spotkanie prezes *Stanisław Cegielski* dziękował obecnym za aktywny udział w dyskusji, prosząc reprezentantów oddziałów, aby złożyli „*życzenia swoim członkom od Zarządu Głównego: zdrowych, radosnych, wesółych Świąt*”.

Stanisław Marcin Wiliński



... kościół Św. Anny w Warszawie ...

Konto bankowe Oddziału

Podajemy konto, na które można dokonywać wpłat na rzecz Stowarzyszenia Geodetów Polskich w Bydgoszczy, także składki członkowskie.

PKO BP I/O Centralny w Bydgoszczy 37 1020 1462 0000 7102 0126 2575

