

gratulacje z okazji długoletniej, prowadzonej z sukcesem działalności czasopisma” oraz „wytrwałości i dalszych sukcesów w budowaniu więzi geodezyjnej, a także rozwoju ...”.



W tańcu radośni ... Kazimierz Bujakowski, prof. Alina Maciejewska;



Aleksandra Szabat-Pręcikowska z mężem Marcinem Pręcikowskim

Zdzisław Dworakowski powiedział: „w imieniu Zarządu Oddziału Stowarzyszenia Geodetów Polskich w Warszawie przekazujemy jako Redaktorowi Naczelnemu wyrazy szacunku i uznania dla roli, znaczenia i wkładu pracy redakcyjnej Pana Profesora”, a także „życzymy Panu Profesorowi na długie lata, radości i dni wolnych od trosk i kłopotów”.

Były także upominki i prezenty od wielu dla Redaktora prof. Wojciecha Wilkowskiego.

Prof. Zdzisław Adamczewski wyznał: „Wojtek, stary druhu, ciągnęliśmy razem przez lata ten wehikul. Dziękuję ci za chwile radosne i zatroskań redakcyjnych. Moje podziękowania serdeczne za cierpliwą wyrozumiałość dla moich słabości kieruję do Eli Zambrzyckiej”. I dodał: „Artykuł winno się pisać według instrukcji, która mówi, że trzeba wziąć najpierw temat, a potem go obrobić. Dziękuję za nadmiar pełnych życzliwości słów”.



...uczestnicy jubileuszowych uroczystości w Tykocinie: siedemdziesięciolecia SGP w Białymstoku i siedemdziesięciolecia „Przeglądu Geodezyjnego”, na wspólnej fotografii...

Były gratulacje dla „Koleżanki Milki” za odważną decyzję i życzenia „najlepszej współpracy ze mną; jestem na pierwszej linii strzału. Deklaruję dalszą współpracę z redakcją i sprawianie kłopotów”.

Dziękując za serdeczne ciepło słów Profesora Ludmiła Pietrzak stwierdziła, że „redaktorzy tematyczni pracują za darmo. Za to wszystkim dziękuję. Czuję się wielce uradowana pozostaniem w kolegium redakcyjnym prof. Zdzisława Adamczewskiego. Dziękuję prof. Wojciechowi Wilkowskiemu za wysiłek włożony w utrzymanie pisma przed upadkiem i Pani Eli dziękuję; będziemy wszystko robić, żeby pismo było takie samo i lepsze”.

Prof. Wojciech Wilkowski dziękował za taki „ogrom gratulacji i życzliwości”. Wspomniał, że Elżbieta Zambrzycka przepracowała w redakcji dwadzieścia lat i dziś jest też Jej osobisty jubileusz. Za Jej pracę wielce przydatną pismu „serdecznie dziękuję”.

Prezes Stanisław Cegielski podziękował za wielką i wielokrotnie przydatną geodetom pracę redakcyjną Profesora Wilkowskiego i Elżbiety Zambrzyckiej. Dziękował też nieobecnemu prof. Bogdanowi Neyowi za wiele lat pełnienia funkcji Przewodniczącego Rady Naukowej i Programowej „Przeglądu”. Dodał: „redaktorom, którzy pozostają w zespole redakcyjnym dziękuję za to co zrobili i życzę satysfakcji z

wysiłku dla innych”. Zamykając uroczystość podziękował organizatorom za wysiłek i troskę o dobry przebieg tykocińskich spotkań.



... odpoczynek po zwiedzaniu letniej rezydencji Branickich i parku w Choroszczy ...

Czas między spotkaniami organizatorzy wypełniali interesującymi propozycjami jego spędzenia. Można było poznawać zabytki architektury miasta, zwiedzać zbiory muzealne, albo poznawać zabytki znajdujące się w okolicach Tykocina. Piątkowy wieczór to uroczysta kolacja, wypełniona rozmowami, jak i satysfakcjonującymi tańcami. Sobotnie przedpołudnie pozwoliło na zwiedzanie w Choroszczy barokowego pałacu, wzniesionego jako letnia rezydencja przez Jana Klemensa Branickiego, u skraju parku geometrycznego z wielkim krzyżowym kanałem, zasilanym wodami Choroszczanki.



Chwila pożegnań: Kazimierz Bujakowski, Alicja Meusz, w głębi Stanisław Cegielski, Jan Cegła;



Bożena Tabisz, prof. Alicja Maciejewska, Alicja Kulka

Trzydniowy pobyt geodetów w Tykocinie kończyły wiele serdeczne podziękowania dla organizatorów i pożegnalne uściski.

Stanisław Marcin Wiliński



Jubileusz osiemdziesięciolecia Bolesława Cieszyńskiego

Zarząd Oddziału Stowarzyszenia Geodetów Polskich w Toruniu zwołał na dzień 11 sierpnia 2015 roku nadzwyczajne, uroczyste zebranie, którego powodem i celem było świętowanie osiemdziesiątych urodzin prezesa *Bolesława Cieszyńskiego*. Wśród najbliższych Mu byli członkowie toruńskiego oddziału, przyjaciele Jubilata i zaproszeni goście, reprezentujący bydgoskich i włocławskich członków Stowarzyszenia.



Pochwałę Bolesława Cieszyńskiego wygłasza Wojciech Bukwałt, w głębi Irena, Robert, Ryszard Cieszyński, Ryszard Krzyżanowski, Lucja Makowska

Spotkanie odbyło się w przytulnych pomieszczeniach restauracji „*Panorama*”, a w podniosły nastrój obecnych wprowadziła muzyka duetu instrumentalnego, z wiodącymi skrzypcami. Muzyka, jak podkreślali organizatorzy, którą szczególnie pokochał Szanowny Jubilat, towarzyszyła spotkaniu.



Od prawej Bolesław Cieszyński, Wojciech Bukwałt, Urszula Runowska;



Urszula Runowska i urodzinowe róże dla Bolesława Cieszyńskiego

Uroczystości rozpoczęły, składane przez *Wojciecha Bukwałta*, gratulacje i życzenia zawarte w adresie okolicznościowym, w którym przywołuje się najbardziej znaczące dokonania i zasługi w życiu Jubilata. **„Wielce Szanowny Jubilate!**

W dniu osiemdziesiątych urodzin składamy Panu Prezesowi życzenia samych radosnych chwil, w dobrym zdrowiu, wiele jeszcze dokonań na niwie geodezyjnej oraz szczęśliwych dni w życiu osobistym i rodzinnym”. Pośród dokonań wymieniono, między innymi: „*kierowanie zakładaniem ewidencji gruntów i budynków, członkostwo w komisji egzaminacyjnej na uprawnienia zawodowe, występowanie*

w roli biegłego sądowego w dziedzinie geodezji i kartografii. Uzyskał Pan uprawnienia zawodowe w licznych zakresach. Oprócz tej rozległej pracy i zauważalnych dokonań, umiejętnie łączy Pan działalność zawodową z działalnością społeczną w Stowarzyszeniu Geodetów Polskich, kierując sprawnie pracą Oddziału z pożytkiem i ku zadowoleniu wszystkich członkiń i członków. Z pewną dozą zazdrości zauważamy wytrwale kibicowanie zmaganiom drużyn żużlowych na poziomie krajowym i międzynarodowym.

Każde z wymienionych działań i zainteresowań jest postrzegane w naszym środowisku zawodowym jako przykład bycia geodetą, pozwalający nam myśleć pozytywnie w codziennym życiu”.



Jubilatowi życzenia i upominek od bydgoskich geodetów przekazuje Bolesława Krystowczyka;



Bolesław Cieszyński z „marynarskim” upominkiem, obok Bolesław Krystowczyk

Podniosłe słowa zawarte w adresie potwierdzały różę herbacianą w ogromnym bukiecie wręczonym Jubilatowi przez Urszulę Runowską i moc pocałunków i uścisków serdecznych, jakimi obdarowano Go. Gratulacje i życzenia w imieniu bydgoskich i włocławskich geodetów składali, *Bolesław Krystowczyk, Henryk Siuda i Stanisław Marcin Wiliński* w takich słowach zawartych w uroczystym adresie:

„Stowarzyszenie Geodetów Polskich w Bydgoszczy Szanownemu Koledze **Bolesławowi Cieszyńskiemu** z okazji 80-tej rocznicy urodzin składa serdeczne życzenia zdrowia, pogody ducha i wszelkiej pomyślności w życiu osobistym.

Serdecznie dziękujemy za wiele lat harmonijnej współpracy dla dobra Stowarzyszenia Geodetów Polskich na Pomorzu i Kujawach i geodetów naszego województwa.

Drogi Bolesławie życzymy, aby nadchodzące dni i lata Twojego życia obfitowały w dzieła owocujące pięknem i dobrem, które będzie uszczęśliwiać Ciebie i Tobie najbliższych, a także będą wzmacniać naszą Organizację Twoimi radami i przychylnością dla jej rozwoju”.

Upominkiem wręczonym Jubilatowi był kordzik oficera marynarki wojennej, co pozwoli przypominać Mu lata służby wojskowej, spędzone w szeregach marynarki, zakończone w stopniu bosmanmata.



Jubilat zachwycony różami od syna Roberta;



Przemawia Bolesław Cieszyński

Było gromkie „sto lat”, po czym na słowa pełne życziwego ciepła i serdecznej troski *Bolesław Cieszyński* odpowiedział tak: „Jestem wzruszony tym wydarzeniem, niespodziewanym dla mnie. Inicjatorom 'tego spisku' dziękuję. Mój Toruń! To trzydzieści pięć lat, a z dojazdami – trzydzieści osiem

lat, oddania mu moich sił, trudu i ciężkiej, czasem mozolnej pracy. Choć niełatwo w Stowarzyszeniu, to wierzę, że Oddział nasz będzie trwał, bo województwo toruńskie powstanie – jak patrzy się na działania polityków. Trzydzieści pięć lat – to czas ciężkiej pracy, która przynosiła też satysfakcję. Zajęcia nauczyciela technikum geodezyjnego, praca w Wojewódzkim Biurze Geodezji i Terenów Rolnych w Toruniu na stanowisku naczelnego inżyniera, obowiązki biegłego sądowego mocno związały mnie z tym Miastem.

Jestem przekonany, że zrobimy wiele, wspólnie z członkami naszego Zarządu Oddziału Stowarzyszenia. Za dobrą kondycję i formę życiową powinienem dziękować żonie i synowi. Dziękuję Państwu”!



Nieco małżeńskiej sielanki: Irena i Bolesław Cieszyński;

Ryszard Krzyżanowski, Ryszard, Robert, Irena, Bolesław Cieszyński

Wzniesiony toast zawierał życzenia wielu lat dobrego zdrowia i wiele energii niezbędnej Jubilatowi, do spełnienia jego zamierzeń i marzeń.



... o szlachetna broni ... - rozmawiają Bolesław Cieszyński, Bolesław Krystowczyk;

Bolesław Cieszyński: urodzinowy tort napoczęty, można go dzielić ...

Robert Cieszyński zwrócił się do Głównej Osoby spotkania i obecnych słowami:

„Szanowny Jubilate, Szanowna Mamo, szanowni Goście!

Mój Tata ma bardzo duże doświadczenie zawodowe. Jestem świadkiem tego od dwudziestu pięciu lat, nie tylko na kanwie rodzinnej i zawodowej. Powinien być mierniczym przysięgłym, na co wskazuje Jego wiedza, praktyka i doświadczenie, a nade wszystko kręgosłup moralny. Jest mentorem wielu geodetów, także geodetów powiatowych, a nawet jednego wojewódzkiego inspektora nadzoru geodezyjnego i kartograficznego.

Nieustannie podziwiam, że Tacie się chce: biegać po polach, wysłuchiwać lamentów, wspierać działających społecznie. Tata to dobry nauczyciel, biegły sądowy z zakresu geodezji, organizator egzaminów na uprawnienia zawodowe. Teraz jednak życzę Tacie dużo wolnego czasu, dobrego zdrowia na wiele dni ...”.

Po tych słowach uznania Jubilat wsłuchiwał się w ulubione przez siebie melodie, rzewne i tęskne, grane przez sympatyczny duet.



Lucja Makowska *nieustrudzony kronikarz toruńskich geodetów*, obok Henryk Siuda;



Zbigniew Repliński

Komentując zasadność wyboru upominku jaki otrzymał Jubilat, *Bolesław Krystowczyk* przypomniał, że jest to biała broń wskazująca na tradycję szlachecką, która nakazywała nosić nobilowi miecz lub szablę, które stawały się niewygodne i zastąpiono je mniejszych rozmiarów narzędziem walki.



Grzegorz Luczka, Bolesław Cieszyński, Bolesław Krystowczyk;



Robert Cieszyński, Jan Kuźmiński

Na życzenie i prośbę osób znających niektóre zdolności Jubilata dał się On namówić do zaśpiewania jednej popularnej przed laty piosenki. W kolejnym toaście *Bolesław Krystowczyk* podniósł liczne zalety i talenty Jubilata: ojca, męża, geodety. *Jest też dobrym tancerzem – Bolek! Twoje zdrowie!*



...jak to dobrze być razem, choć Szanowny Jubilat zerka w obiektyw aparatu lewym okiem ...

Urodzinowy tort, dzielony kordzikiem wprawnie ręką Jubilata uradował wszystkich zgromadzonych. Były rozmowy, wymiana zdań „także o geodezji ukochanej przez Jubilata” ...

smw

Sukces Kujawsko-Pomorskiego Związku Powiatów

Otwierając dziesiąte zgromadzenie Związku Powiatów Województwa Kujawsko-Pomorskiego, zwołane na 25 czerwca 2015 roku *Zbigniew Jaszczuk* Przewodniczący Zarządu Związku powitał gości zebrania w osobach *Ewy Mes* Wojewody Kujawsko-Pomorskiego, *Kazimierza Bujakowskiego* Głównego Geodety Kraju, *Roberta Cieszyńskiego* Kujawsko-Pomorskiego Wojewódzkiego Inspektora Nadzoru Geodezyjnego i Kartograficznego, *Franciszka Koszowskiego* przewodniczącego Konwentu Starostów. Powitał członków Zarządu Związku: *Jarosława Kaszewskiego* i *Jacka Żbikowskiego* oraz starostów, wicestarostów i geodetów powiatowych. W zebraniu uczestniczyło 26 spośród 38 członków Związku.



Robert Cieszyński, Justyna Lewandowska, Maciej Lewandowski;



Wioleta Safian Gród Piasta, Agnieszka Szymańska

Obrady poprowadził, wedle przyjętego porządku, *Mirosław Graczyk* Starosta Toruński.

Przedłożone sprawozdanie finansowe za rok 2014 Komisja Rewizyjna oceniła pozytywnie. *Zbigniew Jaszczuk* zwrócił jednak uwagę na niewykorzystanie kwoty pięciu milionów złotych na modernizację ewidencji gruntów i budynków. Podjęto uchwałę zatwierdzającą sprawozdanie finansowe za rok 2014 Związku Powiatów oraz uchwałę udzielającą absolutorium Zarządowi Związku.



Franciszek Koszowski;



Józefa Błajet Przewodnicząca Rady Powiatu w Żninie

Zgromadzenie dokonało zmiany w statucie Związku polegającą na ustaleniu stawki członkowskiej w nowej wysokości, wynoszącej 20 groszy od mieszkańca. Uzasadniono to potrzebą zaspokajania wydatków związanych z bieżącą działalnością, a Związek nie ma innych dochodów, poza tą składką.

Dalsza część spotkania służyła przekazaniu informacji związanych z wykonaniem pierwszego zadania Związku, jakim była modernizacja ewidencji gruntów i budynków w województwie. *Zbigniew Jaszczuk* szkiejąc ścieżkę prowadzącą do powołania związku powiatów akcentował przychylność jaką otaczała ten proces Wojewoda Kujawsko-Pomorski *Ewa Mes*, która zaprosiła starostów na pierwsze informacyjne zebranie w dniu 19 kwietnia 2011 roku. Potem było zmusne przekonywanie starostów, aby do związku przystąpiły wszystkie powiaty. Tak też się stało. Związek Powiatów jest organizacją, która funkcjonuje na podstawie przepisów ustawy o samorządzie powiatowym z dnia 5 czerwca 1998 roku i ustawy o finansach publicznych z dnia 27 sierpnia 2009 roku. Jego statut został ogłoszony w obwieszczeniu Wojewody Kujawsko-Pomorskiego z dnia 16 maja 2012 roku.



Jacek Żbikowski, Jacek Drzystek, Robert Cieszyński, Jarosław Zwiernik, Tomasz Barczak;



Franciszek Koszowski, Romuald Rek, Barbara Studzińska

Związek Powiatów został powołany o to, aby wszystkie powiaty województwa w sposób jednolity prowadziły sprawy geodezji i kartografii. Członkostwo wszystkich powiatów uzyskano bez stosowania przymusu. W statucie zapisano, że celem Związku jest wykonanie takich zadań jak: tworzenie numerycznej mapy ewidencyjnej oraz pozyskiwanie danych ewidencyjnych o budynkach i lokalach; przekształcenie mapy zasadniczej do numerycznej obiektowej mapy zasadniczej; założenie geodezyjnej ewidencji sieci uzbrojenia terenu; informatyzacja zbiorów państwowego zasobu geodezyjnego oraz udostępnienie ich poprzez portal internetowy.



Zbigniew Luczak, Mirosław Graczyk;



Stanisław Ludkiewicz

Projekt pod nazwą „*Uzupełnienie ewidencji gruntów i budynków, dystrybucja zbioru danych o działkach, budynkach i lokalach na terenie województwa kujawsko-pomorskiego jako elementy infrastruktury przestrzennej*” był wykonywany w ramach RPO województwa.

Konkurs Zarząd Województwa ogłosił w dniu 30 stycznia 2013 roku, a wniosek Związek złożył 29 kwietnia, zaś umowa została podpisana 12 grudnia 2013 roku. Wartość projektu sięgnęła 27.4 mln zł., przy dofinansowaniu 75 %. Objęto nim 1806 obrębów w 97 gminach, spośród 144 w województwie.

Opracowane warunki techniczne są jednolite dla całego zadania, ale dopuszczono pewne różnicowanie w powiatach, wynikające ze stanu ewidencji i tradycji katastralnej, różnej w poszczególnych obszarach. Procedury przetargowe prowadziły powiaty, ale umowy przewidywały ten sam termin realizacji zadania

- do 27 lutego 2015 roku. Wartość projektu po przetargach wyniosła 19.8 mln złotych. „Z bólem – powiedział Zbigniew Jaszczuk - musieliśmy oddać sporą kwotę Marszałkowi Województwa. Miejscowi geodeci nie skorzystali z okazji uczestniczenia w zadaniu finansowo korzystnym, co nas zasmuciło”.

Na koniec lutego tego roku z projektu rozlicza się 13, a na koniec kwietnia 6 powiatów. We wszystkich powiatach prace zostały zakończone. Należności za wykonane prace wykonawcom wypłacono. Inwestor zadbał o dostarczenie sprzętu starostwom, dostarczył projekt oraz powołał nadzór inwestorski. Powołanie niezależnej jednostki prowadzącej nadzór i kontrolę okazało się rozwiązaniem bardzo pożytecznym, pozwalającym na bieżące kontrolowanie prac i raportowanie ich zaawansowania.



Robert Cieszyński, Jarosław Kaszewski;



Kazimierz Bujakowski, Jacek Żbikowski

Zamiarem Związku w czasie obecnej perspektywy (Program *Polska Cyfrowa*) jest wola mocnego wykorzystania przez geodetów możliwości jakie się pojawiają. Jest to interesujące od strony rozliczenia środków finansowych, które może trwać do 2023. Przedmiotem zadania ma być dobrze opracowana cyfrowa mapa zasadnicza. Prace mają być finansowane ze środków własnych powiatów, funduszy RPO i budżetu państwa. Związek powiatów okazał się bardzo skuteczną strukturą organizacyjną do podejmowania wielkich zadań obejmujących całe województwo. W najbliższych latach nastąpi zakończenie cyfryzacji zasobu geodezyjnego i kartograficznego w poszczególnych powiatach.

Wystąpienie kończyło się podziękowaniem i meldunkiem: „Panie Prezesie! Dziękuję za przybycie do 'Grodu Piasta'. Zadanie w województwie kujawsko-pomorskim zostało wykonane”.



Edward Wiatrowski, Jarosław Kaszewski;



Robert Cieszyński, Mirosław Graczyk, Ewa Mes, Zbigniew Jaszczuk, Kazimierz Bujakowski, Jacek Żbikowski

Kazimierz Bujakowski podziękował serdecznie za zaproszenie i możliwość spotkania się z członkami Związku Powiatów. „Gratuluje Zarządowi Związku osiągnięcia konkretnych rezultatów, które nie budzą żadnych wątpliwości. Przed trzema laty podczas spotkania ze Zbigniewem Jaszczukiem rysowaliśmy dalekosiężne plany. Wasz przykład pobudził do zainteresowania związkiem w innych ośrodkach”. Prace prowadzi się w województwie dolnośląskim, rozmawiają o powołaniu związku na Podlasiu. „Przykład wasz jest podpatrywany życzliwie. To co osiągnęliście stanowi etap, element całości, która powinna być dostrzegana, aby osiągnąć jeszcze większy efekt końcowy”.

Niezmiennie od lat, dla służby geodezyjnej i kartograficznej priorytetowym zadaniem jest modernizacja ewidencji gruntów i budynków, w tym zintegrowany system informacji o nieruchomościach (ZSIN). Projekt realizowany przez Związek Powiatów Województwa Kujawsko-Pomorskiego wpisuje się w ten

plan. Pozyskane podczas realizacji tego zadania dane służyć będą powstaniu nowoczesnej mapy zasadniczej niezbędnej do opracowania projektów budowlanych. Mówiąc o mapie zasadniczej należy pamiętać, że stanowi ona rezultat wizualizacji baz danych przestrzennych.

„Wy wykonaliście modernizację ewidencji gruntów i budynków, jednak aby była mapa, to potrzebne jest podjęcie kolejnych prac. Potrzebna bowiem jest mapa, która swą formą i treścią będzie zachęcać do korzystania z niej i wpłynie na ułatwienie inwestowania”.



Robert Cieszyński, Ewa Mes, Krzysztof Maćkiewicz Starosta Wąbrzeski, Kazimierz Bujakowski;



Zbigniew Jaszczuk

Działaniem priorytetowym służby geodezyjnej i kartograficznej jest ZSIN, którym objęto 58 powiatów na wybranych obrębach, gdzie przeprowadzono modernizację *egib* według standardów i zgodnie z jednolitymi warunkami technicznymi. Wykonano też inwersje danych do postaci pozwalającej na ich wprowadzenie do centralnego repozytorium i połączenie z nową księgą wieczystą i bazą PESEL. Ma to zapewnić ideę interoperacyjności. Uruchomienie centralnego repozytorium ma nastąpić do końca czerwca br. i tam trafią „najlepsze dane *egib*”.



Dariusz Wochna;



Ewa Mes, Kazimierz Bujakowski, Robert Cieszyński

W perspektywie 2014-2020 – Program Operacyjny *Cyfrowa Polska* – zadania będą adresowane do administracji. Służba geodezyjna przygotowała trzy wnioski: projekt będący rozwinięciem geoportalu - Centrum Analiz Przestrzennych Administracji Publicznej (CAPAP). Jest to wspólne dla administracji publicznej środowisko kompetencyjno-analityczne, które będzie udostępniać zaawansowane usługi związane z informacją przestrzenną, wykorzystującą zintegrowane dane zasobu geodezyjnego. Przyjęty okres realizacji projektu wynosi 36 miesięcy, w latach 2015-2018, a jego wartość sięga 190 mln złotych. Wynikiem będą między innymi przestrzenne modele terenu.

Kolejnym projektem (przewidzianym do realizacji w tym samym czasie) są prace nad kontynuacją ZSIN, z akcentem na poprawę jakości i wiarygodności informacji z rejestrów zawierających dane o nieruchomościach. Jego wartość sięga 153 mln złotych.

Prace nad tworzeniem powiatowej bazy geodezyjnej ewidencji sieci uzbrojenia terenu (Gesut) mają małe zaawansowanie i nie przebiegają równomiernie we wszystkich ośrodkach. Na podstawie danych w

nich zawartych powstanie krajowa baza danych geodezyjnej ewidencji sieci uzbrojenia terenu (K-Gesut), w terminie do końca III kwartału 2018 roku za kwotę 87.1 mln złotych. Celem krajowej bazy ma być zwiększenie stopnia wykorzystania potencjału danych w zakresie sieci uzbrojenia terenu, a także utworzenie spójnej, aktualnej i zharmonizowanej informacji przestrzennej o tej sieci, zwiększenie wiarygodności i integralności danych w bazie oraz interoperacyjność z innymi systemami administracji publicznej.



Jarosław Kaszewski, Jacek Żbikowski, Franciszek Koszowski;



Zbigniew Jaszczuk *otwiera zgrupowanie*

Główny Urząd Geodezji i Kartografii koordynuje współpracę pomiędzy poziomem krajowym, a regionalnym i lokalnym, poprzez listy intencyjne, porozumienia i współpracę ze związkami celowymi powiatów; Urząd współpracuje z marszałkami województw w zakresie aktualizacji BDOT10k, także opracowania map topograficznych; koordynuje realizację projektów w ramach ROP na szczeblu ministerstwa, urzędów centralnych i urzędów marszałkowskich. W roku 2014 zostały podpisane listy intencyjne z następującymi województwami: lubelskim, podlaskim, dolnośląskim, podkarpackim, świętokrzyskim, wielkopolskim, warmińsko-mazurskim. Wcześniej zawarte porozumienia wykonawcze z województwem pomorskim, zachodniopomorskim i kujawsko-pomorskim mogą być kontynuowane w perspektywie finansowej 2014-2020, po ich aktualizacji.



Edmund Korgol, Tomasz Barczak, Jarosław Zwiernik;



Kazimierz Bujakowski

Główny Geodeta Kraju, w lutym tego roku, powołał zespół do spraw aktualizacji bazy BDOT10k oraz tworzenia standardowych opracowań kartograficznych i bieżącej koordynacji dotyczących projektów realizowanych w ramach Regionalnych Programów Operacyjnych. Bieżąca koordynacja, we współpracy z geodetami województw i inspektorami wojewódzkimi ma na celu uzyskanie jednolitości opracowań w skali kraju (model danych, warunki techniczne), wypełnienie całymi bazami określonej jednostki podziału terytorialnego kraju, zasilenie centralnego repozytorium danymi ewidencyjnymi.

„Powinniśmy czynić tak, aby nasze działania prowadziły do ujednoliconych efektów, umożliwiających uzyskanie nowoczesnej mapy zasadniczej”.

Regionalny Program Operacyjny Województwa Kujawsko-Pomorskiego na lata 2014-2020 przewiduje rozwój infrastruktury informacji przestrzennej w ramach osi priorytetowej 2 „Cyfrowy Region”, z celem tematycznym 2c „Wzmocnienie zastosowań TIK dla e-administracji, e-nauki, e-włączenia społecznego, e-kultury, e-zdrowia”. Uzyskanie oczekiwanych rezultatów wymaga tworzenia i rozwijania referencyjnych rejestrów publicznych, w tym geograficznych systemów informacji przestrzennej oraz wsparcia infrastruktury informatycznej, integrującej zasoby i organizacje.



Krzysztof Maćkiewicz;



Ewa Mes, Kazimierz Bujakowski

W województwie kujawsko-pomorskim zbiory danych ewidencyjnych w części opisowej mają postać cyfrową; z zastrzeżeniem, że zbiory zawierające dane opisowe dotyczące gruntów, budynków i lokali obejmują 100% obszarów miast i 62% terenów wiejskich.



Robert Cieszyński podczas prezentacji ...;



Kazimierz Bujakowski podczas wykładu

W podsumowaniu padło stwierdzenie mówiące, że „Przygotowane zmiany legislacyjne, współpraca z regionami i samorządem lokalnym, środki finansowe pozyskane z Unii Europejskiej, wdrażanie i realizacja nowych projektów przyspieszają rozwój w dziedzinie geodezji i kartografii, umożliwiają porządkowanie rejestrów, budowę narzędzi udostępniania i aktualizacji danych, a przede wszystkim umożliwiają przeprowadzanie w dużej skali modernizacji egib, zakładanie bazy danych GESUT i BDOT500”.

Kazimierz Bujakowski skonstatował, że trudno mówić o zadowoleniu i korzyściach z informatyzacji, gdy jeszcze dość często wykorzystuje się mapę analogową. Poprawie tego stanu może sprzyjać współpraca Urzędu z regionami i samorządami powiatowymi, a najskuteczniejszym sposobem i formą działania jest tworzenie związku powiatów, czego dobrym przykładem jest województwo kujawsko-pomorskie. Kończąc wystąpienie Prezes *Bujakowski* deklarował gotowość dalszej współpracy ze Związkiem Powiatów Województwa Kujawsko-Pomorskiego.



Od prawej Ewa Mes, Zbigniew Jaszczuk, Mirosław Graczyk, Franciszek Koszowski, Jacek Żbikowski;



Daniel Jasiurkowski omawia jakość prac ...

Robert Cieszyński dziękując za zaproszenie na spotkanie powiedział: „*cieszę się, że tak zakończyło się zadanie nałożone na nas. Dziękuję Zarządowi Związku Powiatów za tak sprawne kierowanie przyjętym do realizacji zamierzeniem*”. Odnosząc się do przyszłych przedsięwzięć apelował: „*abyśmy lepiej byli przygotowani do nowych zadań, które trzeba podjąć*”.



Zbigniew Jaszczuk dziękuje wszystkim, którzy wspierali realizację projektu ...;



Kazimierz Bujakowski z upominkiem z Pałuk

W referacie naszkicowano organizację powiatowej służby geodezyjnej i kartograficznej oraz stojące przed nią zadania poprawiające dane zasobu geodezyjnego i kartograficznego. Na koniec 2013 roku zatrudnienie w organach służby geodezyjnej i kartograficznej było następujące: w administracji

powiatowej 8493 osoby, wojewódzkiej 217, GUGiK 215 (w tym ośrodek centralny 88) oraz w nadzorze wojewódzkim 244 osoby. Scharakteryzowano posiadane kwalifikacje (uprawnienia) zawodowe oraz wykształcenie pracowników, a także obciążenie pracą zatrudnionych w ośrodkach w poszczególnych województwach.



Edmund Korgol, Robert Luchowski, Robert Cieszyński, Andrzej Hłond, Kazimierz Bujakowski, Ewa Mes, Piotr Boiński, Zbigniew Jaszczuk, Tomasz Barczak, Marek Tyburski, Jarosław Tadych, Andrzej Marach

Stan zatrudnienia w starostwach województwa kujawsko-pomorskiego jest niewystarczający, nazbyt skromny, a wnioski geodetów powiatowych o kolejne etaty są uzasadnione. Służba geodezyjna powiatów z trudem radziła sobie z nadzorowaniem projektu i przyjmowaniem wyników zakończonej modernizacji ewidencji gruntów i budynków. W województwie kujawsko-pomorskim pracownik wprowadzał najwięcej, bo niemal 2000 zmian, przy średniej w kraju wynoszącej 1114. Uzyskiwane przychody za świadczone usługi „legitymują się dość dobrą efektywnością”.

„Map analogowych nie powinniśmy używać, a jednak ...”. Dlatego Związek Powiatów chce do końca 2016 roku uzyskać możliwość pełnej zmiany istniejących w powiatach map. Zadaniem pilnym jest informatyzacja zasobu geodezyjnego i kartograficznego. Należy prowadzić ją „na bieżąco, a nowe dane powinny trafiać do zasobu w formie elektronicznej”. Osnowy geodezyjne też wymagają pracy i nakładów: niektóre powiaty posługują się jeszcze współrzędnymi i mapą w układzie „1965”. Układ wysokości nie jest jednolity na obszarze całego województwa.

Koszty pilnych zadań (w zakresie tworzenia baz danych) ustalonych na podstawie szacowań ze starostw określa się na kwotę, 118.4 mln zł. Koszt zeskanowania materiałów zasobu to kwota 10.6 mln złotych, a przejście na formę informatyczną funkcjonowania służby geodezyjnej w województwie, to dalsze 150 mln złotych.

Daniel Jasiurkowski prowadził nadzór i kontrolę prac nad modernizacją ewidencji gruntów i budynków w województwie kujawsko-pomorskim. Na wstępie stwierdził: „*zaufanie jest dobre, a kontrola jeszcze lepsza*”!

Jednym z „cięższych zadań” wykonawcy prac było dobre określenie położenia budynku, z czym wiązało się wykorzystanie danych źródłowych, przeprowadzenie wywiadu terenowego i właściwie nadana nazwa dokumentom. Dobrym posunięciem okazał się wymóg zrobienia budynkom fotografii.

Pożyteczne dla przebiegu zadania było powołanie podmiotu monitorująco-kontrolnego, który prowadził kontrolę jakości wyników prac oraz śledził terminowość ich wykonywania. Do obowiązków *podmiotu* należało również prowadzenie szkoleń dla wykonawców prac i pracowników zamawiającego, a także napisanie instrukcji wykonania prac. Nadzorujący miał wykonać pomiar 2% budynków, a okazało się, że zmierzylu więcej, bo 2.9 procent.

Aby odpowiedzieć na pytanie „*jak wyszło*”? referent przedstawił statystykę prowadzonych kontroli.

1. Dokładność położenia i kształtu budynku: jakość dobra 80%, średnia – 15%, niska – 5%.
2. Określenie atrybutów budynków: jakość dobra 70%, średnia – 20%, niska – 10%.
3. Wprowadzenie operatów/analiza materiałów: jakość dobra 50%, średnia – 30%, niska – 20%.
4. Określenie użytkowników działek: jakość dobra 65%, średnia – 25%, niska – 10%.
5. Udokumentowanie prac: jakość dobra 65%, średnia 25%, niska -10%.

Przy tym za jakość dobrą uznano gdy w próbce było 5% błędów, średnią 5-25%, niską przy 25-50 %.

Przedstawiając wnioski autor wystąpienia podkreślił, że „*zaufanie i kontrola są równie ważne*”, choć nie wszystko się udało, to „*jednak większość wyników jest zadowolająca*”. Odnosząc się do projektu modernizacji *egib* w województwie kujawsko-pomorskim uznał, że „*ojcami sukcesu są wszyscy, tu obecni ludzie dialogu, bo ważny okazał się dialog, solidarność i uczciwość. Jestem pod wrażeniem dokonau. Dziękuję wojewódzkiemu inspektorowi i Zarządowi Związku Powiatów*”.

Zbigniew Jaszczuk zaprezentował powiat żniński, jego walory przyrodnicze, historyczne i turystyczne w krótkim filmie, przyjętym z zainteresowaniem obecnych. Żnińska kolejka wąskotorowa jest związana od 120 lat z historią Pałuk. Stanowi istotną atrakcję turystyczną.

Ewa Mes stwierdziła, że „*za dobre rzeczy się dziękuje*” i dodała: „*byłam dumna, że to nasz Związek Powiatów jako pierwszy odniósł sukces w tak rozległym i trudnym zadaniu. To ludzie decydują. Dziękuję wam bardzo! Teraz mogę pochwalić się tym zadaniem ministrowi Halickiemu. Nie byłoby tak dobrze, gdyby nie dobry łącznik w osobie wojewódzkiego inspektora nadzoru geodezyjnego i kartograficznego. My w województwie mamy skromne środki finansowe. Ale co my byśmy zrobili, gdyby nie było *Zbigniewa Jaszczuka*. Dziękuję Ministrowi *Kazimierzowi Bujakowskiemu* za obecność”.*

Przewodniczący Zarządu Związku Powiatów *Zbigniew Jaszczuk* złożył podziękowania tym osobom, „*które szczególnie mocno pomagały realizować nasze zadanie*”: *Ewa Mes, Kazimierz Bujakowski, Jarosław Kaszewski, Jacek Żbikowski* zostali obdarzeni rzeźbami wykonanymi przez miejscowego rzeźbiarza.



Prezes *Kazimierz Bujakowski* i geodeci powiatowi *Jacek Żbikowski, Tomasz Kaźmierczyk, Edward Wiatrowski, Zbigniew Bernacki, Tomasz Ścigniejew, Dariusz Zasada*;






Robert Cieszyński, Andrzej Hłond, Kazimierz Bujakowski, Ewa Mes, Zbigniew Jaszczuk

Kazimierz Bujakowski podziękował za możliwość spotkania i za możliwość dyskusji, także z geodetami powiatowymi, którzy mówili o swojej codziennej pracy i zmaganiu się z trudnościami.

Zbigniew Jaszczuk dziękował *Kazimierzowi Bujakowskiemu* za doznane wsparcie mówiąc: „*dziękuję Ci Kaziu, że zechciałeś przyjechać do nas, w imieniu starostów i związku celowego. Dziękuję za wsparcie moralne. Było potrzebne, bo ryzykowaliśmy dużo. Stąd wniosek, że trzeba realnie oceniać sytuację. Zapewniam, że związek nasz się nie rozwiązuje. Na odjezdne zwyczajnie chcę Ci podziękować*”! **smw**



...kwietny sierpień gorącego lata 2015 ...



...piękno sierpniowych dni 2015 ...

