







Informacje

Nr 156



Stowarzyszenia Geodetów Polskich w Bydgoszczy

Kwiecień 2015 roku



... bydgoski kwiecień 2015 ...



**Na Zmartwychwstanie Pana
wszelkiej pomyślności,
radości serdecznej i wiele
szczęścia w życiu osobistym,
sukcesów w pracy**

życzy wszystkim geodetom w województwie

Prezydium

Stowarzyszenia Geodetów Polskich
w Bydgoszczy



Z pracy Zarządu Oddziału

Zebranie Prezydium Stowarzyszenia Geodetów Polskich w Bydgoszczy

W dniu 13 kwietnia 2015 roku odbyło się zebranie Prezydium Zarządu Oddziału SGP w Bydgoszczy. Prezes *Bolesław Krystowczyk* otwierając zebranie powitał obecnych i stwierdził, że w porządku obrad znalazło się wiele spraw wymagających pilnego omówienia: zebranie Zarządu Głównego SGP, udział Stowarzyszenia w Olimpiadzie Wiedzy Geodezyjnej oraz imprezy przewidziane na najbliższe miesiące.



Marta Tomczak;



Henryk Siuda

W zebraniu uczestniczyli: *Marta Tomczak, Urszula Tomczak, Stanisław Marcin Wiliński, Jarosław Kaszewski, Emilia Ciechowicz, Beata Startek, Jacek Sztubecki, Maciej Lewandowski, Robert Cieszyński, Henryk Siuda, Krzysztof Narewski, Bolesław Krystowczyk, Sławomir Wnuk, Robert Domke, Jacek Gezela, Mirosław Kawalir, Waldemar Saj, Ryszard Krzyżanowski, Ryszard Cieszyński, Jerzy Chylewski, Wojciech Kreja, Stefan Ciesielski, Paweł Konopa.*



Jacek Sztubecki, Maciej Lewandowski, Robert Cieszyński, Krzysztof Narewski, prezes Bolesław Krystowczyk *otwiera zebranie*, Henryk Siuda

Zebranie Zarządu Głównego Stowarzyszenia Geodetów Polskich

Zwiężłą relację z zebrania Zarządu Głównego Stowarzyszenia Geodetów Polskich, jakie odbyło się w dniu 25 marca 2015 roku, złożył Prezes *Bolesław Krystowczyk*, który uznał, że istotne na nim były trzy kwestie, a mianowicie przyjęcie sprawozdania finansowego za rok 2014 i zatwierdzenie bilansu na 2015, opłacanie składek i lista elektroniczna członków w oddziałach i samorząd zawodowy geodetów.



Beata Startek;



Jarosław Kaszewski

Sprawozdanie finansowe z działalności Stowarzyszenia Geodetów Polskich i Zespołu Rzecznawców za 2014 rok jest zadowolające, bowiem uzyskano wynik dodatni. To prawda, że nadwyżka budżetowa jest nieznaczna (671.- złotych), ale tak się spało po trzech latach zamykanych niedoborem. Duży wpływ na uzyskany wynik miało bardzo oszczędne gospodarowanie wydatkowanymi pieniędzmi. Preliminarz wpływów, wydatków i niedoborów budżetowych na 2015 rok został przyjęty jednogłośnie.



Przemawia Bolesław Krystowczyk, obok Henryk Siuda;



Ryszard Cieszyński, Jerzy Chylewski, Wojciech Kreja, Stefan Ciesielski, w głębi Ryszard Krzyżanowski

Opłacanie składek w skali całego Stowarzyszenia sięgnęło w roku 2014 zaledwie 51%. Okazało się, że oddział bydgoski nie osiągnął nawet tego poziomu, a zdołano uzyskać należne składki ledwie w 48%. Wypada dodać, że znalazł się jeden oddział, który nie wniósł do kasy Zarządu Głównego żadnej kwoty, z tego marna dla nas pociecha, bowiem są oddziały, w których składki są uiszczane w bardzo wysokim stopniu, a celuje w tym oddział w Białymstoku z 99% płatnością. Przedstawiciele oddziałów, które radzą sobie dobrze ze zbieraniem składek dzielili się swoimi sposobami na skuteczne ich uzyskiwanie.

Przy tym akcentowali mocno, że nie jest łatwo o systematyczne pozyskiwanie składek. Zarząd naszego Oddziału podjął już pewne działania w kierunku poprawy ściągальności składek. Pomocna powinna być elektroniczna lista członków. Nad pozyskiwaniem danych do jej sporządzenia pracuje członek Zarządu Oddziału *Stefan Ciesielski*.



Jerzy Cholewiński;



Bolesław Krystowczyk

Samorząd zawodowy geodetów był przedmiotem wielowątkowej i rozległej dyskusji. Stanowiska na ten temat Zarząd postanowił sformułować na zebraniu, jakie jest zaplanowane na lipiec br. Intencją Zarządu Głównego jest uzyskanie stanowiska poszczególnych oddziałów co do zasadności opowiedzenia się przez Stowarzyszenie za powołaniem samorządu zawodowego geodetów i kartografów. Waga problemu decyduje, że będzie on przedmiotem odrębnej dyskusji.



Robert Cieszyński;



Wojciech Kreja


XXXVII Olimpiada Wiedzy Geodezyjnej i Kartograficznej w Bydgoszczy

Na czas od 8 do 11 kwietnia 2015 roku zjechały do Bydgoszczy drużyny 28 szkół geodezyjnych, aby uczestniczyć w zmaganiach XXXVII Olimpiady Wiedzy Geodezyjnej i Kartograficznej. Nasze miasto

gościło uczniów następujących szkół: Zespół Szkół Budowlano-Geodezyjnych im. Stefana Wł. Bryły w Białymstoku; Zespół Szkół Budowlanych im. Gen Stanisława Maczka w Bielsku-Białej; Zespół Szkół nr 2 w Bochni im. Stanisława Konarskiego; Zespół Szkół Budowlanych w Bydgoszczy; Zespół Szkół Drogowo-Geodezyjnych i Licealnych im. Augusta Witkowskiego w Jarosławiu; Zespół Szkół Budowlanych w Katowicach; Zespół Szkół Budowlanych im. Eugeniusza Kwiatkowskiego w Koninie; Zespół Szkół Geodezyjno-Drogowych i Gospodarki Wodnej im. Gabriela Narutowicza, Technikum Geodezji i Kształtowania Środowiska nr 12 w Krakowie; Zespół Szkół Rolniczych im. Wincentego Witosa w Legnicy; Państwowe Szkoły Budownictwa i Geodezji w Lublinie; Zespół Szkół Ponadgimnazjalnych nr 13 im. Sybiraków w Łodzi; Zespół Szkół Budowlanych im. Żołnierzy Armii Krajowej w Mielcu; Zespół Szkół Nr 1 im. Stanisława Staszica w Olkusz; Zespół Szkół Ogólnokształcących i Technicznych im. K. Gzowskiego Publiczne Technikum nr 1 w Opolu; Zespół Szkół Budowlano-Energetycznych w Ostrowie Wielkopolskim; Zespół Szkół Geodezyjno-Drogowych im. Rudolfa Modrzejewskiego z Poznania; Zespół Szkół Budowlanych i Rzemiosł Różnych w Raciborzu; Zespół Szkół Budowlanych im. Kazimierza Wielkiego w Radomiu; Zespół Szkół Agro-Technicznych im. Wincentego Witosa w Ropczycach; Zespół Szkół Budowlanych w Rybniku; Zespół Szkół Kształcenia Ustawicznego w Rzeszowie; Zespół Szkół Budowlanych im. Kazimierza Wielkiego w Szczecinie; Zespół Szkół Techniczno-Weterynaryjnych im. Bohaterów Westerplatte w Trzcianie; Technikum Geologiczno-Geodezyjno-Drogowe w Warszawie; Zespół Szkół Ponadgimnazjalnych nr 2 we Włoszczowej; Zespół Szkół Budowlanych im. Gen. Józefa Bema we Wrocławiu; Zespół Szkół Ponadgimnazjalnych im. Ignacego Wyszogoty Zakrzewskiego w Żelechowie.



Krzysztof Narewski;



Maciej Lewandowski



Sławomir Wnuk, Robert Domke, Jacek Gezela, Waldemar Saj, Mirosław Kawalir

Stało się tak, bo przed rokiem uczniowie Zespołu Szkół Budowlanych w Bydgoszczy byli najlepsi w Olimpiadzie rozegraną w Opolu. Organizatorem XXXVII Olimpiady była Dyrekcja i nauczyciele Zespołu Szkół Budowlanych oraz Stowarzyszenie Geodetów Polskich w Bydgoszczy. Szkoła wykonała główne prace, sięgające 95% całego trudu. Ze strony naszego oddziału było wsparcie w granicach dostępnych możliwości, które sięgnęły kwoty trzech tysięcy złotych. Wsparcie materialne organizatorzy uzyskali ze strony bydgoskiej firmy „Gemat” z prezesem Zenonem Mietkiewiczem.



Jacek Sztubecki, Maciej Lewandowski;



Paweł Konopa

Zwycięzcą konkursu i laureatem został uczeń Zespołu Szkół Technicznych i Ogólnokształcących im. K. Gzowskiego w Opolu *Krzysztof Stasch*. Najskuteczniejszą drużyną w zmaganiach zespołowych była także drużyna z Opolą, w składzie *Jakub Górny, Krzysztof Stasch, Marcin Strzelczyk*. Drużyna Zespołu Szkół Budowlanych w Bydgoszczy zajęła dziewiąte miejsce. Reprezentujący ją *Kornel Urban, Artur Januszewski, Izabela Szerwińska* są uczniami trzeciej klasy technikum geodezyjnego.



Bolesław Krystowczyk, Henryk Siuda;



Sławomir Wnuk, Robert Domke, Jacek Gezela

Nauczyciele uczestniczący w Olimpiadzie bardzo wysoko oceniali jej przygotowanie i przebieg. Duże uznanie zyskały propozycje spędzenia czasu wolnego od zajęć konkursowych. *Bolesław Krystowczyk* uznał, że stało się tak głównie za sprawą obecnych na zebraniu *Beaty Startek, Emilii Ciechowicz* oraz *Magdaleny Popielewskiej* Dyrektora Szkoły.

Imprezy zaplanowane w oddziale na najbliższe miesiące

Splyw kajakowy wodami rzeki Zbrzycy, na terenie Zborskiego Parku Krajobrazowego, odbędzie się w dniach 1 i 2 maja 2015 roku, na odcinku od wsi Leśno do Swornychgaci. Organizują to wydarzenie członkowie Koła SGP we Włocławku. *Krzysztof Narewski* przypominając wymagania, jakie są stawiane uczestnikom spływu podkreślił konieczność zachowania przez nich bezwzględnej trzeźwości na wodzie. W spływie może brać udział trzydzieści osób, a wolę uczestniczenia można zgłaszać tylko do 20 kwietnia br., pod adresem tomaszolszewski1973@gmail.com. Koszt udziału wynosi 200 złotych.

Bydgoskie Dni Techniki 2015 są organizowane czterdziesty szósty raz przez Bydgoską Radę Federacji Stowarzyszeń Naukowo-Technicznych NOT. Wśród propozycji są dwa wykłady zgłoszone przez SGP w Bydgoszczy: *Nietypowe zastosowania geodezji w utrzymaniu ruchu dużych zakładów przemysłowych* *Bolesława Krystowczyka* oraz *Obsługa geodezyjna budowy mostu linowego i trasy uniwersyteckiej* *Romualda Kosieniaka*. Spotkanie przewidziane jest na 7 maja 2015, początek o godz. 13.00 w Domu

Technika NOT w Bydgoszczy przy ulicy Rumińskiego 6. Do udziału w wykładach zostali zaproszeni uczniowie Zespołu Szkół Budowlanych i studenci geodezji, budownictwa Uniwersytet Technologiczno-Przyrodniczego oraz Wyższej Szkoły Gospodarczej w Bydgoszczy.



Przemawia Bolesław Krystowczyk, obok Henryk Siuda;

Jacek Gezela, Waldemar Saj, Mirosław Kawalir

Regionalny zjazd geodetów Pomorza i Kujaw organizowany przez geodetów Torunia odbędzie się w dniach od 26 do 28 czerwca 2015 roku, w ośrodku wypoczynkowym *Ryteblota* nad Jeziorem Zbiczno w Brodnickim Parku Krajobrazowym. Zachęcając do udziału w tym spotkaniu *Henryk Siuda* przypomniał, że wolę uczestniczenia w zjeździe należy zadeklarować i uiścić opłatę w wysokości 250 złotych od osoby do pierwszego czerwca br.



Emilia Ciechowska, Beata Startek, Jacek Sztubecki

Turniej piłki nożnej geodetów Pomorza i Kujaw odbędzie się w dniu 25 kwietnia 2015 roku. Do udziału

w turnieju zgłosiło się dziewięć drużyn. Mecze eliminacyjne będą rozgrywane w trzech grupach – dwa razy po 15 minut. Na wniosek *Sławomira Wnuka*, organizatora turnieju, przeprowadzono losowanie drużyn do grup eliminacyjnych.



Sławomir Wnuk, Waldemar Saj, Jacek Gezela, Robert Domke, Mirosław Kawalir

Samorząd zawodowy geodetów i kartografów

Prezes *Bolesław Krystowczyk* przywołując dyskusję wokół samorządu zawodowego geodetów, jaka miała miejsce na ostatnim zebraniu Zarządu Głównego Stowarzyszenia Geodetów Polskich wskazywał ogólne cele i zadania samorządu, nie tylko zawodowego, ale samorządności, z którą mamy do czynienia w administracji terenowej, jak też w innych obszarach aktywności społecznej i obywatelskiej.

Henryk Siuda zarysował historię dyskusji na temat powołania samorządu zawodowego geodetów, przy czym zwykle przed Stowarzyszenia Geodetów Polskich stawiano oczekiwanie, aby to ono podjęło się działań, które doprowadzą do powstania warunków prawnych, umożliwiających realizację samorządu. Pytanie po co członkom Stowarzyszenia samorząd zawodowy spotykało się, od zarania, z negatywną odpowiedzią działaczy, z prezesem Kazimierzem Czarneckim.



Ryszard Cieszyński, Jerzy Chylewski;



Jacek Gezela

Krzysztof Narewski stwierdził potrzebę ubezpieczenia działalności geodetów, a to obligatoryjnie objąć ma członków samorządu, do którego geodeci uprawnieni będą obowiązkowo należeć.

Robert Cieszyński przestrzega przed podejmowaniem działań gwałtownych, rewolucyjnych. Trzeba też wiedzieć, że w kręgach parlamentarnych nie ma dobrego klimatu do tworzenia struktur samorządowych i korporacyjnych. „*Nie ludźmy się: samorząd zawodowy geodetów nie podniesie poziomu etycznego wykonawców prac geodezyjnych, jeśli oni sami nie zadbają o to*”. Przykładem braku przestrzegania zasad etyki zawodowej może być obecnie niezgłaszanie prac geodezyjnych polegających na wytyczeniu budynku, czy sieci uzbrojenia technicznego terenu. Jest to naganne i ryzykowne postępowanie, które może prowadzić do konsekwencji karnych.

Sławomir Wnuk pytał, czy ktoś mógłby wskazać na pozytywne strony samorządu. Bo obowiązkowa przynależność geodety do samorządu i ubezpieczenie prowadzonej działalności to mało przekonujące walory takiej organizacji, pobierającej dość wysokie składki, zwłaszcza, że każdy rozsądny geodeta prowadzący firmę już dziś jest ubezpieczony. „*A czy samorząd ma nas zmusić do tego i to ma stanowić jedyną korzyść z samorządu*”?

W trakcie wymiany zdań nie pojawiły się głosy, które w sposób przekonujący opowiadały się za podjęciem przez SGP działań zmierzających do powołania samorządu.

Bolesław Krystowczyk zachęcał do zapoznania się z dokumentami, które opracował zespół powołany przez pięć organizacji społeczno-zawodowych geodetów, po to aby na kolejnym spotkaniu, w dniu 4 maja 2015 roku można kontynuować dyskusję i ustalić stanowisko geodetów bydgoskiego oddziału Stowarzyszenia. Należy je przekazać do Zarządu Głównego SGP. Przeprowadzono wstępne rozeznanie co do stosunku obecnych na zebraniu wobec samorządu geodetów. Na pytanie „*Kto ma przekonanie, że samorząd przyniesie korzyści środowisku geodezyjnemu*”? uzyskano następujący rezultat: za było 8, przeciw 4, a powstrzymało się od wyrażenia przekonania 11 osób.



Robert Cieszyński, Krzysztof Narewski, Bolesław Krystowczyk;



Stefan Ciesielski

Opłacanie składek przez członków oddziału

Wiceprezes *Henryk Siuda* przypomniał, że z obowiązku systematycznego opłacania składek wywiązuje się nie cała połowa członków oddziału. Ten podstawowy obowiązek członka SGP właściwie wypełniają geodeci koła we Włocławku. Apelując do wszystkich o zachęcanie opornych do uregulowania zaległych składek przypomniał, że składka miesięczna wynosi 10 złotych, a emeryci mają obniżoną do 5 złotych.

Odpłatność za potwierdzenie dokumentów geodezyjnych

Robert Domke podniósł kwestię odnoszącą się do pobierania opłaty za potwierdzenie dokumentów geodezyjnych dla klienta przez organ administracji geodezyjnej. Sprawa nie jest jednoznaczna. Zajął się nią już sąd, ale jego rozstrzygnięcie nie ułatwia postępowania.

Sławomir Wnuk zwrócił uwagę na sytuację, kiedy geodeta udostępnia klientowi, obok mapy papierowej uwierzytelnionej przez organ służby geodezyjnej, mapę dla celów projektowych w formie pliku. Rodzi się tu pytanie o uwierzytelnienie udostępnionej wersji elektronicznej i jak uwierzytelnienie treści pliku należy przeprowadzić?

Jarosław Kaszewski oceniając dotychczasową praktykę w tym zakresie uznał, że w obowiązującym prawie jest luka, którą należałoby szybko wypełnić.

Zamykając zebranie Wiceprezes *Henryk Siuda* podziękował wszystkim obecnym za aktywny w nim udział.

Stanisław Marcin Wiliński

37. Olimpiada Wiedzy Geodezyjnej i Kartograficznej

Inauguracja i drugi etap Olimpiady

Uczestników XXXVII Olimpiady Wiedzy Geodezyjnej i Kartograficznej, rozpoczętej w dniu 9 kwietnia 2015 roku, powitała *Magdalena Popielewska* Dyrektor Zespołu Szkół Budowlanych w Bydgoszczy. Spośród powitanych gości byli przedstawieni: *Andrzej Szymczak* przewodniczący Komitetu Głównego Olimpiady; *prof. Zofia Więckowicz* przewodnicząca jury oraz członkowie tego gremium; *prof. Andrzej Pachuta* Wiceprezes SGP; *Bolesław Krystowczyk* Prezes Stowarzyszenia Geodetów Polskich w Bydgoszczy. Z wielką serdecznością była witana młodzież przybyła na zawody i jej opiekunowie.



Magdalena Popielewska;



Bolesław Krystowczyk

Trzydziestą siódmą edycję Olimpiady organizuje szkoła, której uczniowie w roku ubiegłym sięgnęli po laury olimpijskie wieńczące ich wiedzę geodezyjną. Zespół Szkół Budowlanych w Bydgoszczy w swej sześćdziesięcioletniej tradycji ma osiągnięcia w olimpiadzie budowlanej, ale uzyskanie w poprzednim roku szkolnym tytułu „*Złotego Technikum*” jest zasługą głównie geodetów.



... uczniowie na sali egzaminacyjnej podczas uroczystości otwarcia Olimpiady ...

Olimpiadzie honorowego patronatu użył Główny Geodeta Kraju i władze wojewódzkie. Sponsorem generalnym wydarzenia są firmy Gemat i GeoMax. Nagrody ufundowały firmy geodezyjne i instytucje. *Bolesław Krystowczyk* powitał uczniów, gratulując im udziału w Olimpiadzie. Pogratił dyrekcji i

nauczycielom Zespołu Szkół Budowlanych w Bydgoszczy za to, że przez rok była to najlepsza w Polsce placówka kształcąca techników geodezji. Z wielką serdecznością powitał też nauczycieli zawodu. Wystąpienie kończyły słowa mówiące o olimpiadzie, która jest areną szlachetnej rywalizacji, a do uczniów powiedział: „*waszą siłą jest wiedza i ona tu zwycięży*”.



Prof. Andrzej Pachuta;



Andrzej Szymczak

Prof. Andrzej Pachuta witając uczestników Olimpiady w imieniu *Stanisława Cegielskiego* Prezesa Stowarzyszenia Geodetów Polskich zauważył, że to działania Stowarzyszenia doprowadziły do powołania Olimpiady, początkowo prowadzonej pod nazwą konkursu. SGP jest organizacją, której celem jest działanie na rzecz geodetów i jest otwarte dla wszystkich parających się tym fachem. Wszystkim uczniom stawającym do zmagania życzył udanych wysiłków, a ich nauczycielom satysfakcji z owocnej, systematycznej pracy, która pozwoliła na uzyskanie kwalifikacji do etapu międzyszkolnego. Dodał: „*wierzę, że będziecie dobrymi studentami*”.



... identyfikacja uczniów przed wejściem na salę, z lewej Maria Mrówczyńska;



Prof. Zofia Więckowicz

Andrzej Szymczak podziękował dyrekcjom szkół, które przeprowadziły etap szkolny Olimpiady, a

zwycięzcom tych rozgrywek serdecznie gratulował. Uczestnikom zawodów okręgowych i finałowych życzył umiejętności praktycznego zastosowania nabytej w szkole wiedzy.

Do udziału w Olimpiadzie zgłosiło się 56 szkół. Etap szkolny został przeprowadzony w 49 placówkach, spośród których do etapu okręgowego Komitet zakwalifikował 28. Uczniowie, którzy będą stawać do konkursu będą oceniani przez Zespół pod kierunkiem *prof. Zofii Więckowicz*.



... w oczekiwaniu na rozpoczęcie egzaminu ...;

Klaudia Torlaga

Prof. Zofia Więckowicz powitała przybyłych na Olimpiadę uczniów i ich nauczycieli, dziękując szkołom za trud przygotowań, wyraziła przekonanie, że nie pójdzie on na marne. Przedstawiła jurorów: *Marię Gadomską, Mirosława Kaczolka, Mirosława Marciniaka, Marię Mrówczyńską, Bartona Mitkę, Jakuba Szczepańskiego, Andrzeja Szymczaka, prof. Andrzeja Pachutę.*



Początek uroczystości, od lewej Henryk Siuda, Bolesław Krystowczyk, Dominika Kowalewska, Magdalena Popielewska, prof. Andrzej Pachuta, prof. Zofia Więckowicz, Andrzej Szymczak

Uczestnicy etapu międzyszkolnego zostali zapoznani z programem i porządkiem obowiązującym w czasie egzaminu, po czym nastąpiły przygotowania do rozpoczęcia egzaminów pisemnych.



Prof. Zofia Więckowicz ogłasza wyniki drugiego etapu, obok Andrzej Szymczak;

Magdalena Popielewska, Beata Startek, Adam Boroń, Maria Gadomska

Drugi etap XXXVII Wiedzy Geodezyjnej i Kartograficznej w Bydgoszczy trwał dwa dni. Dziewiątego kwietnia został przeprowadzony sprawdzian pisemny, polegający na rozwiązaniu czterech zadań oraz

daniu właściwej odpowiedzi na osiemdziesiąt pytań testowych. Dziesiątego kwietnia uczniowie dwudziestu ośmiu techników geodezyjnych stanęli, w trzyosobowych zespołach, do wykonania dwóch zadań terenowych.



Drużyna warszawska Paweł Jankowski, Weronika Kacprzak, Karolina Dzieciół;

Patrycja Śliwonik z *Białegostoku*

Przebieg i osiągnięte rezultaty przeprowadzonych zmagania, indywidualnych i zespołowych, przedstawiła na koniec dnia przewodnicząca jury *prof. Zofia Więckowicz*, w asystencji *Andrzeja Szymczaka*. Do etapu trzeciego, finałowego olimpiady przeszli: Kamil Szostek (Żelechów), Konrad Wojtysiak (Lublin), Krystian Ryczko (Rzeszów), Krzysztof Stasch (Opole), Weronika Kacprzak (Warszawa), Jakub Górny (Opole), Karolina Dzieciół (Warszawa), Michał Wójcik (Lublin), Mateusz Golec (Rzeszów), Bartłomiej Chojan (Poznań), Maciej Welnic (Rzeszów), Agata Żerebecka (Zielona Góra), Adam Daraż (Szczecin), Marcin Strzelczyk (Opole), Tomasz Mućka (Żelechów), Radosław Palak (Lublin), Marcin Niemiec (Jarosław), Adam Wala (Katowice), Patrycja Śliwonik (Białystok), Michał Syrek (Katowice).



Prof. Zofia Więckowicz, *Maria Gadomska*, *prof. Andrzej Pachuta*, *Andrzej Szymczak*, *Jakub Szczepański*, *Adam Boroń*

Najlepsza w konkurencji zespołowej okazała się drużyna Zespołu Szkół Technicznych i Ogólnokształcących im. K. Gzowskiego w Opolu, a po niej byli uczniowie Państwowych Szkół Budownictwa i Geodezji w Lublinie, Zespołu Szkół Kształcenia Ustawicznego w Rzeszowie, Zespołu Szkół Ponadgimnazjalnych im. Ignacego Wyssogoty Zakrzewskiego w Żelechowie, Technikum Geologiczno-Geodezyjno-Drogowego w Warszawie, Zespołu Szkół Budowlanych im. Tadeusz Kościuszki w Zielonej Górze, Zespołu Szkół Drogowo-Geodezyjnych i Licealnych im. Augusta

Witkowskiego w Jarosławiu, Zespołu Szkół Ponadgimnazjalnych nr 13 im. Sybiraków w Łodzi, Zespołu Szkół Budowlanych w Bydgoszczy, Zespołu Szkół Budowlanych w Katowicach.

Ogłoszeniu wyników towarzyszył wybuch radości najlepszych, a cisza zasmucenia i refleksji ze strony tych, którym powiodło się gorzej niż stawiane sobie wcześniej oczekiwania.

Seminarium na temat nauczania geodezji w szkołach średnich

W piątek 10 kwietnia 2015 roku, w godzinach przedpołudniowych nauczyciele zawodu spotkali się, aby omawiać aktualny stan nauczania geodezji i kartografii na poziomie szkoły średniej. Seminarium odbyło się z inicjatywy Stowarzyszenia Geodetów Polskich i za aprobatą Głównego Geodety Kraju. Obrady poprowadził *Stanisław Grodzicki*, przy merytorycznym wsparciu *Ewy Wysockiej* reprezentującej Głównego Geodetę Kraju oraz *Stanisława Cegielskiego* Prezesa Stowarzyszenia Geodetów Polskich.

W dyskusji, obok spraw bieżących, wyrażono troskę o uzyskiwanie pożądanego poziomu nauczania w technicach geodezyjnych. Niepokój budzi nadmierna ilość szkół podejmujących się – bez zapewnienia fachowej kadry nauczycielskiej oraz niezbędnego sprzętu i instrumentów do prowadzenia ćwiczeń i praktyk zawodowych – nauczania geodezji.



Andrzej Szymczak, Ewa Wysocka;



Prezes Stanisław Cegielski, po lewej drużyna warszawskiej szkoły geodezyjnej

Szczególne zaniepokojenie wywołuje wielka liczba geodezyjnych szkół „powiatowych”, nad których działalnością nie sprawuje nikt kontroli merytorycznej. Nie można przymykać oczu na realność „wchodzenia” w zawód tak przygotowanych „fachowców” naszego zawodu. Ci ludzie będą wywierać presję na znalezienie się w zawodzie i pozostanie w nim, co będzie skutkowało deprecjacją poziomu wykonywanych prac i świadczonych usług geodezyjnych. Kto może tę sytuację dramatycznie trudną, również dla absolwentów takich szkół, rozwiązać, wskazać z niej wyjście?

smw



Final Olimpiady Wiedzy Geodezyjnej i Kartograficznej 2015

Centralny etap XXXVII Olimpiady Wiedzy Geodezyjnej i Kartograficznej został przeprowadzony w gościnnych murach Zespołu Szkół Budowlanych w Bydgoszczy. Część testowa konkursy pozwoliła na wyłonienie najlepszej dziesiątki spośród dwudziestu uczniów. W finale uczniowie z Katowic, Lublina, Opola, Poznania, Rzeszowa, Warszawy i Żelechowa odpowiadali na wylosowane zestawy pytań przed komisją w składzie: *prof. Janusz Walo, Jakub Szczepański, prof. Andrzej Pachuta, Adam Boroń, prof. Maria Mrówczyńska*. Do egzaminu ustnego, złożonego z czterech pytań, uczniowie przystępowali według wylosowanej kolejności.



Komisja rozpoczyna pracę: prof. Zofia Więckowicz, prof. Janusz Walo, Jakub Szczepański, prof. Andrzej Pachuta, Adam Boroń, prof. Maria Mrówczyńska



Uczestnicy części centralnej finału XXXVII Olimpiady Wiedzy Geodezyjnej i Kartograficznej 2015 w Bydgoszczy



Protokół prowadzili Maria Gadomska i Barton Mitka, w głębi prof. Zofia Więckowicz;



Jako pierwszy w konkursie odpowiadał Maciej Welnic (Rzeszów)



Tak zespół egzaminacyjny ocenił odpowiedź na pierwsze pytanie w konkursie XXXVII Olimpiady ...

Podsumowania wyników komisja egzaminacyjna, pod przewodnictwem *prof. Zofii Więckowicz*, dokonała podczas przerwy poprzedzającej uroczystość zamknięcia Olimpiady. W tym czasie była okazja do wysłuchania koncertu orkiestry dętej, złożonej z uczniów Szkoły.



Nauczyciele zawodu, w środku Małgorzata Wilczewska (Białystok);



Odpowiada jedyna finalistka Weronika Kacprzak



Mirosław Marciniak, Jakub Szczepański, prof. Zofia Więckowicz, Stanisław Cegielski, Adam Boroń, Mirosław Kaczołek

Uroczystość ogłoszenia wyników XXXVII Olimpiady Wiedzy Geodezyjnej i Kartograficznej uświetniła obecność przedstawicieli władz geodezyjnych, władz województwa kujawsko-pomorskiego oraz miasta Bydgoszczy, powitanych przez *Magdaleny Popielewską* Dyrektora Zespołu Szkół Budowlanych, organizatora wydarzenia, w osobach: *Ewy Wysockiej* reprezentującej Głównego Geodetę Kraju; *Roberta Cieszyńskiego* Wojewódzkiego Inspektora Nadzoru Geodezyjnego i Kartograficznego reprezentującego Wojewodę Kujawsko-Pomorskiego; *Stanisława Śliwkę* Geodetę Województwa; *Jadwigę Zagert* dyrektora wydziału edukacji i sportu Urzędu Miasta Bydgoszczy. Z wielką serdecznością byli powitani *Stanisław Cegielski* Prezes Stowarzyszenia Geodetów Polskich oraz *Bolesław Krystowczyk* Prezes SGP w Bydgoszczy, a także *Zenon Miętkiewicz* Prezes firmy „Gemat” generalny sponsor Olimpiady.



Ostatnie spojrzenie Dyrektora Magdaleny Popielewskiej na laury i nagrody dla najlepszych uczestników Olimpiady;

Medal wręczany laureatom ...

Szczególnie ciepło był witany absolwent Szkoły i laureat ubiegłorocznej Olimpiady *Mariusz Urbański*, jak też finaliści XXXVII Olimpiady Wiedzy Geodezyjnej i Kartograficznej oraz ich opiekunowie.



Magdalena Popielewska wita gości i uczestników finału XXXVII Olimpiady ...;

Prof. Zofia Więckowicz ogłasza wyniki Olimpiady 2014/2015 ...

Wyniki finałowych zmagania ogłosiła *prof. Zofia Więckowicz* przewodnicząca jury Olimpiady. Najlepszym uczestnikiem trzydziestej siódmej Olimpiady okazał się *Krzysztof Stasch* z Zespołu Szkół Technicznych i Ogólnokształcących im. K. Gzowskiego w Opolu. Po nim byli: *Maciej Welnic* z Zespołu Szkół Kształcenia Ustawicznego w Rzeszowie; *Michał Wójcik* z Państwowych Szkół Budowlanych i Geodezyjnych w Lublinie i *Weronika Kacprzak* z Technikum Geologiczno-Geodezyjno-Drogowego w Warszawie (oboje na trzecim miejscu); *Mateusz Golec* ze szkoły w Rzeszowie i *Konrad Wojtysiak* ze szkoły w Lublinie (obaj na piątym miejscu); *Radosław Palak* ze szkoły w Lublinie; *Bartłomiej Chojan* z Zespołu Szkół Geodezyjno-Drogowych w Poznaniu; *Kamil Szostek* z Technikum Geodezyjnego w Żelechowie; *Michał Syrek* z Zespołu Szkół Budowlanych w Katowicach.



Najlepsza drużyna Olimpiady z Opola i jej opiekun ...;

Drugie miejsce zajęła drużyna z Lublina, obok jej opiekun



Trzecia drużyna Olimpiady (Rzeszów) i jej opiekun;

Magdalena Popielewska Dyrektor ZSB w Bydgoszczy i jej „drużyna”: Beata Startek, Emilia Ciechowicz-Przygoda, Anna Świercz-Prusiecka, Maciej Altyn

W zmaganiach zespołowych najskuteczniejsza była drużyna, w składzie: *Jakub Górny, Krzysztof Stasch, Marcin Strzelczyk* ze szkoły w Opolu. Po niej kolejno drużyna w składzie: *Radosław Palak, Konrad Wojtysiak, Michał Wójcik* ze szkoły w Lublinie; *Mateusz Golec, Krystian Ryczko, Maciej Welnic* ze szkoły w Rzeszowie; *Tomasz Mućka, Kamil Szostek, Wiktoria Szytka* ze szkoły w Żelechowie; *Karolina Dzieciol, Paweł Jankowski, Weronika Kacprzak* ze szkoły w Warszawie; *Karolina Demkowicz, Maciej Przemysłański, Agata Żerebecka* ze szkoły w Zielonej Górze; *Karolina Magryś, Marcin Niemiec, Szymon Rachwał* ze szkoły w Jarosławiu; *Adrianna Budzyńska, Piotr Marczak-Maciak, Kamil Nowak* ze szkoły w Łodzi; *Artur Januszewski, Izabela Szerwińska, Kornel Urban* ze szkoły w Bydgoszczy; *Dawid Prudło, Michał Syrek, Adam Wala* ze szkoły w Katowicach.



Krzysztof Stasch (Opole);



Maciej Welnic (Rzeszów);



Weronika Kacprzak (Warszawa), Michał Wójcik (Lublin), po lewej Andrzej Szymczak, Anna Jarmulowicz

Zamykając XXXVII Olimpiadę Wiedzy Geodezyjnej i Kartograficznej *Andrzej Szymczak* dziękował wszystkim osobom, organizacjom i instytucjom, które przyczyniły się do zorganizowania kończącego

się, doskonale przebiegającego wydarzenia: Dyrekcji i nauczycielom Zespołu Szkół Budowlanych z *Magdaleną Popielewską*, uczestnikom i opiekunom, Stowarzyszeniu Geodetów Polskich w Bydgoszczy za zorganizowanie spotkania nauczycieli zawodu i wieczór, który pozwolił na kontynuowanie pewnych wątków diskutowanych podczas seminarium. Dziękował sponsorowi generalnemu za wielostronne wsparcie Olimpiady, darczyńcom za liczne upominki i prezenty. Mówca skierował podziękowania pod adresem Głównego Geodety Kraju *Kazimierza Bujakowskiego* za objęcie wydarzenia patronatem oraz ufundowaną nagrodę i odczytał nadesłany przez Niego okolicznościowy adres.



Mateusz Golec (Rzeszów);



Konrad Wojtyśiak (Lublin) z rąk Andrzeja Szymczaka odbiera medal ...



Radosław Palak (Lublin);



Bartłomiej Chojan (Poznań) odbiera medal z rąk Andrzeja Szymczaka

Magdalena Popielewska dziękowała za wielki wkład w organizację Olimpiady *Marii Gadomskiej* oraz *Annie Jarmułowicz*, bo „*bez ich pracy i doświadczenia nie byłoby tak dobrego przebiegu wydarzenia*”. Wielki udział w przygotowaniu wydarzenia i jego przebiegu mają nauczyciele *Beata Startek*, *Emilia Ciechowicz-Przygoda*, *Elżbieta Szewczyńska*, *Maciej Altyn*, *Anna Świercz-Prusiecka*. Podziękowania były też kierowane do generalnego sponsora *Zenona Miętkiewicza*, który świadczył wielostronną pomoc na rzecz dobrego przygotowania Olimpiady.

Podziękowanie za wszechstronną pomoc organizatorom Olimpiady były także kierowane do *Stanisława Cegielski* i *Bolesława Krystowczyka*. Nagrody dla najlepszych uczestników zmagania olimpijskich ufundowali: *Kazimierz Bujakowski* Prezes Głównego Urzędu Geodezji i Kartografii; *Ewa Mes* Wojewoda Kujawsko-Pomorski; *Piotr Całbecki* Marszałek Województwa Kujawsko-Pomorskiego; *Rafał Bruski* Prezydent Bydgoszczy; *Lucjan Pietluch* Prezes spółki *Geokart International* w Rzeszowie; *Florian Romanowski* Prezes *OPEGieKa* w Elblągu; *Włodzimierz Balcerek* Prezes *GeoserV* Warszawa;