


# Informacje

Nr 149



Stowarzyszenia Geodetów Polskich w Bydgoszczy

Wrzesień 2014 roku




..wrześniowe różności 2014 ..



# Z pracy Zarządu Oddziału

## *Zebrania Prezydium Stowarzyszenia Geodetów Polskich w Bydgoszczy*

W dniu 1 września 2014 roku odbyło się zebranie Prezydium Stowarzyszenia Geodetów Polskich w Bydgoszczy. Prezes *Bolesław Krystowczyk* witając obecnych stwierdził, że spotykamy się z początkiem roku szkolnego i podziękował „naszej klasie” za tak liczne przybycie. zaproponował, aby przedmiotem spotkania było omówienie bieżących działań i spraw związanych ze stanem przygotowań do XX regat żeglarskich na Jeziorze Koronowskim.



Prezes Bolesław Krystowczyk otwiera zebranie,



Szymon Wiktorowicz

**W zebraniu uczestniczyli:** *Bolesław Krystowczyk, Henryk Siuda, Robert Cieszyński, Ryszard Krzyżanowski, Ryszard Cieszyński, Bożena Żarna, Stanisław Marcin Wiliński, Jacek Gezela, Jarosław Kaszewski, Sławomir Wnuk, Dariusz Cieślak, Zenon Miętiewicz, Szymon Wiktorowicz.*



Sławomir Wnuk;



Dariusz Cieślak

### **Stan spraw i prac przygotowawczych do regat na wodach Jeziora Koronowskiego**

Prezes *Bolesław Krystowczyk* wyraził zadowolenie ze stanu spraw i prac przygotowawczych do regat, mówiąc, że „*jest dobrze*”. Zawody będą miały liczną publiczność geodezyjną, a to za sprawą obecności w Pieczyskach wielu geodetów, którzy w czasie przeprowadzania regat będą świętować swoje szkolne jubileusze. Zaproszenie na ceremonię otwarcia regat dla uczestników jubileuszowych spotkań geodetów przyjęła obecna na zebraniu *Bożena Żarna*, główna organizatorka tego wydarzenia.

Początek uroczystej ceremonii otwarcia *XX Ogólnopolskich Regat Żeglarskich Geodetów* przewidziano o godzinie dziewiątej w sobotę 6 września br., w przystani Klubu Żeglarskiego *PASAT* w Pieczyskach nad Jeziorem Koronowskim. Wymarsz uczestników regat z ośrodka wypoczynkowego „*Polonez*” na przystań nastąpi o godzinie 9.45. Tu nastąpi uroczyste otwarcie zawodów. Ceremoniał, zgodny ze



zwyczajem żeglarskim i wojskowym, poprowadzi Komandor Klubu Żeglarskiego Zdzisław Skorupski.



Robert Cieszyński, Jacek Gezela, Jarosław Kaszewski

Uroczystość rozpocznie się od podniesienia bandery na maszt, po czym prezes *Bolesław Krystowczyk* powita uczestników regat oraz osoby im towarzyszące i kibicujących żeglarzom geodetów. Przewiduje się krótkie wystąpienia gości honorowych: Wiceprezesa SGP Ludmiły Pietrzak, Wojewody Kujawsko-Pomorskiego Ewy Mes, przedstawiciela Głównego Geodety Kraju, Starosty Bydgoskiego Wojciecha Pożycha, Burmistrza Koronowa Stanisława Gliszczyńskiego, Komandora Klubu Żeglarskiego *PASAT* płk. Zdzisława Skorupskiego.



Ryszard Krzyżanowski, Bożena Żarna, Ryszard Cieszyński

Zakończenie ceremoniału otwarcia regat da początek zawodom, które rozpoczną się odprawą sterników



z Sędzią Głównym regat Agnieszką Przepiórską i potrwają do wieczora, z przerwą na obiad. W niedzielne przedpołudnie odbywać się będą kolejne biegi regat i zamknięcie zawodów, poprzedzone ogłoszeniem wyników zmagania, wręczeniem pucharów zwycięskim załogom, także najlepszej załodze kobiecej oraz załodze najmłodszej. Będą medale, dyplomy i upominki dla zawodników.



Robert Cieszyński;



Jacek Gezela

Udział w regatach potwierdziło jedenaście załóg, ale organizatorzy mają do swojej dyspozycji jeden wolny jacht, co pozwala na przyjęcie do zawodów jeszcze jednej załogi. *Bolesław Krystowczyk* uznał, że „*jest dobrze, bo mamy potwierdzenie udziału jedenastu załóg, ale jeszcze nie wszystkie dokonały wpłat za uczestnictwo w regatach*”.



Jarosław Kaszewski;



Bożena Żarna

Uczestnikami *XX Ogólnopolskich Regat Żeglarskich Geodetów Bydgoszcz-Pieczyska 2014* będą takie załogi: Maciej Wiśniewski, Mateusz Wiśniewski, Krzysztof Trąbała *Geomap Toruń* (brak potwierdzenia tej załogi w regatach); Bartosz Miłka, Piotr Stępień, Marcin Prochaska *Dephos Kraków*; Łukasz Dakszewicz, Paweł Aleksyński *DWG Otwock*; Krzysztof Miziołek, Jarosław Sadura, *MK-Geo Kielce*; Jarosław Lutyński, Waldemar Krzyżewski, Leszek Świacki *SGP Suwałki*; Krzysztof Gantner, Justyna Lasota-Kijora, Małgorzata Styczek *WPG Warszawa*; Adam Gibas, Kinga Gibas *Geodezja Belchatów*; Tomasz Sadowski, Mirosław Lewandowski, Justyna Kościan *Urząd Wojewódzki w Łodzi*; Jacek Gezela, Krzysztof Chmielewski, Jakub Gezela *Bydgoszcz*; Jacek Siedlik, Witold Kuźnicki, Sławomir Mleczek *MGGP Areo Tarnów*; Joanna Łabno, Małgorzata Łacka, Agnieszka Ptak *MGGP Areo Tarnów*.



Podanie składów załóg nie oznacza, że nie mogą, do chwili startu, nastąpić w nich jakieś zmiany. **Henryk Siuda** poinformował, że organizatorzy uzyskali wsparcie materialne ze strony Wojewody oraz Starosty Bydgoskiego, w postaci różnorodnych gadżetów. Pozwoli to wzbogacić zestawy upominków przygotowywanych dla żeglarzy.



Dariusz Cieślak, Bolesław Krystowczyk, Henryk Siuda, Szymon Wiktorowicz

Przygotowaniem jachtów do zawodów, wyposażeniem ich we wszystkie elementy takielunku zajmie się Jacek Gezela i załoga jego „*Omegi*”.

Program żeglarskiego spotkania geodetów zawiera też element zawodowy, jakim jest szkolenie na temat rozgraniczenia nieruchomości pod wodami śródlądowymi. Kwestie wynikające z przepisów ustawy *Prawo wodne* będą omawiane w czasie szkolenia i konsultacji, prowadzonych w sobotę i niedzielę, przez Antoniego Myłkę ze Szczecina i Ludmiłę Pietrzak z Suwałk.



Zebranie zamyka prezes Bolesław Krystowczyk;



Henryk Siuda

### **Sprawy różne i wolne wnioski**

**Henryk Siuda** przypomniał o pilnej potrzebie podjęcia praktycznych kroków zapewniających szkolenia, które pozwolą przybliżyć geodetom nowe uregulowania prawne obowiązujące w naszym zawodzie. Od trzech lat następuje tak wiele zmian, że nie można na ich temat nie rozmawiać dogłębnie i w szerokich gronach praktyków. Rozmowy i konsultacje są konieczne.

**Sławomir Wnuk** zaproponował, aby na zebraniu październikowym wysłuchać młodych wykonawców, którzy przygotowują zestaw problemów, które powinny być tematem szkoleń, jakie zamierza organizować Stowarzyszenie Geodetów Polskich w Bydgoszczy. W wymianie zdań między uczestnikami zebrania akcentowano potrzebę pozyskania do prowadzenia szkoleń spośród osób, które potrafią dobrze oceniać



praktyczne aspekty nowych uregulowań prawnych w geodezji. Nie jest bowiem zbyt pożyteczne, kiedy osoba referująca zbyt mocno jest przywiązana do własnej oceny skutków praktycznych normy prawnej. Wyrażono przekonanie, że właściwym sprawcą szkoleń mógłby być *Robert Cieszyński* Wojewódzki Inspektor Nadzoru Geodezyjnego i Kartograficznego.

Prezes *Bolesław Krystowczyk* stwierdził, że problem sekretarza oddziału SGP pozostaje nadal otwarty, po czym podziękował za aktywny udział w zebraniu i zaprosił do uczestniczenia w regatach poprzez przyjazd nad Jezioro Koronowskie i kibicowanie najlepszym żeglarzom organizowanych w Pieczyskach regatach geodetów.

**smw**



## **Konto bankowe Oddziału**

Podajemy konto, na które można dokonywać wpłat na rzecz Stowarzyszenia Geodetów Polskich w Bydgoszczy, także składki członkowskie.

***PKO BP I/O Centralny w Bydgoszczy 37 1020 1462 0000 7102 0126 2575***



**W dniu 17 września 2014 roku** odbyło się zebranie Prezydium Stowarzyszenia Geodetów Polskich w Bydgoszczy. Prezes *Bolesław Krystowczyk* witając obecnych stwierdził, że przedmiotem spotkania będzie omówienie spraw do rozstrzygnięcia na październikowym zebraniu środowiskowym, w kawiarni NOT, a także ogólna ocena przebiegu regat w Pieczyskach.



Henryk Siuda;



Prezes Bolesław Krystowczyk otwiera zebranie

**W zebraniu uczestniczyli:** *Bolesław Krystowczyk, Henryk Siuda, Stanisław Marcin Wiliński.*

#### **Zebranie środowiskowe w październiku**

Prezes *Bolesław Krystowczyk* przypomniał, że nie będzie mógł uczestniczyć, podobnie jak wiceprezes *Henryk Siuda*, w najbliższym zebraniu środowiskowym, jakie powinno odbyć się w dniu 6 października 2014 roku. Uznał, że nie ma wystarczającego powodu, aby wyznaczyć inny termin na to zebranie, bowiem poprowadzić je może wiceprezes Sławomir Wnuk. Pomóc w przebiegu tego zebrania powinno przygotowanie rejestru spraw, które będą na nim rozstrzygane.



Henryk Siuda, Bolesław Krystowczyk

Podstawową kwestią jest ustalenie programu szkoleń dla wykonawców prac i usług geodezyjnych na okres od października 2014 roku do czerwca 2015 roku. Oczekuje się, aby sami zainteresowani geodeci określili swoje potrzeby w zakresie szkolenia, wskazali na oczekiwane tematy szkoleń i osoby odpowiedzialne za ich realizację. Oczekuje się także, aby wskazać terminy proponowanych szkoleń, jak



też charakter tych spotkań.



Bolesław Krystowczyk;



Henryk Siuda

Drugi punkt poniedziałkowego spotkania może stanowić ocena szkolenia, jakie ma się odbyć w dniu 22 września 2014 roku w Urzędzie Wojewódzkim. Spotkanie to, organizowane przez Głównego Geodetę Kraju, we współpracy z Kujawsko-Pomorskim Wojewódzkim Inspektorem Nadzoru Geodezyjnego i Kartograficznego, jest określone jako „*regionalna narada robocza służby geodezyjnej i kartograficznej województwa kujawsko-pomorskiego i pomorskiego*”.

Spotkanie ma na celu omówienie najważniejszych kwestii, na jakie napotykać geodeci w stosowaniu uregulowań wprowadzonych ustawą z dnia 4 czerwca 2014 roku, a zmieniającą prawo geodezyjne. Ma być omówiony sposób naliczania opłat, także ich wysokość, za czynności związane z prowadzeniem państwowego zasobu geodezyjnego i kartograficznego. Przedmiotem szkolenia będzie uzgadnianie sytuacji projektowanych sieci uzbrojenia terenu.

#### **Ogólnopolskie regaty żeglarskie w Pieczyskach**

Prezes *Bolesław Krystowczyk* wyraził zadowolenie z decyzji o podjęciu się przez Oddział organizacji *XX Ogólnopolskich Regat Żeglarskich Geodetów Bydgoszcz-Pieczyska 2014 roku*. Wydarzenie było interesujące, bowiem uczestniczyli w nim pasjonaci żeglarstwa, reprezentujący całe środowisko krajowe geodetów. Uznał, że rozmowy z żeglarzami po zakończonych zawodach były satysfakcjonujące i stanowiły nagrodę dla organizatorów imprezy. Może się wydawać, że idea stałego organizowania regat znajdzie realizację w zapowiadanych działaniach zwycięskiej załogi z *Łukaszem Dakszewiczem*. *smw*





## KRÓTKA INFORMACJA Z XX REGAT ŻEGLARSKICH GEODETÓW 2014

### *Geodeci znów żeglują po mistrzostwo Polski*

Szóstego i siódmego września 2014 roku, na wodach Jeziora Koronowskiego, geodeci pasjonujący się żeglowaniem stawali do współzawodnictwa o mistrzowski tytuł w ogólnopolskich regatach. Otwarcie *XX Ogólnopolskich Regat Żeglarskich Geodetów* miało miejsce na przystani Klubu Żeglarskiego „PASAT” w Pieczyskach i było wydarzeniem uroczystym i podniosłym.



Otwarcie regat: płk Zdzisław Skorupski, Bolesław Krystowczyk;



Przenawia Ewa Mes Wojewoda Kujawsko-Pomorski

Pierwszym aktem uroczystości był przemarsz zaproszonych gości i uczestników regat z orkiestrą dętą z hotelu do Klubu Żeglarskiego „PASAT”. Komandor Klubu płk Zdzisław Skorupski powitał przybyłych i poprowadził ceremoniał podniesienia bandery, przy dźwiękach hymnu państwowego wykonanego przez orkiestrę dętą miasta Koronowa.



Ludmila Pietrzak;



Wojciech Porzych, w głębi Stanisław Gliszczyński

Komandor regat Prezes Stowarzyszenia Geodetów Polskich w Bydgoszczy kapitan jachtowy *Bolesław Krystowczyk* dziękując za liczną obecność żeglarzy i osób towarzyszących powitał i przedstawił gości w osobach: *Ewy Mes* Wojewody Kujawsko-Pomorskiego, *Wojciecha Porzycha* Starosty Bydgoskiego,



*Stanisława Gliszczyńskiego* Burmistrza Koronowa, *Ludmiły Pietrzak* Wiceprezesa SGP, *Roberta Cieszyńskiego* Wojewódzkiego Inspektora Nadzoru Geodezyjnego i Kartograficznego, reprezentującego GGK *Kazimierza Bujakowskiego*, *Stanisława Marcina Wilińskiego* Członka Honorowego SGP i redaktora „*Przeglądu Geodezyjnego*”, *Agnieszki Przepiórskiej* Sędzi Głównego regat.



*Na jachcie Halina Krystowczyk, Wojciech Przesławski;*



*... przedwieczorne żeglowanie ...*

**Bolesław Krystowczyk** wystąpił z krótkim wystąpieniem inauguracyjnym, w którym przypomniał poprzednie mistrzostwa Polski żeglarskie geodetów, podkreślając, że organizatorem pierwszych było Warszawskie Przedsiębiorstwo Geodezyjne z Prezesem Stanisławem Brzozowskim. Trud organizacyjny kolejnych osiemnastu żeglarze zawdzięczają OPGK w Olsztynie z Prezesem Waldemarem Klockiem.



*... wszystkie jachty pod żaglami ...*

Po odprawie sterników z Sędzią Głównym, zespołem ratowników i policją nastąpiły biegi regat. Dzięki sprawnej pracy zespołu sędziowskiego i służb zabezpieczających zawody oraz doskonałej pogodzie, w pierwszym dniu zawodów rozegrano siedem biegów. Kolejne trzy rozegrano w drugim dniu regat.

Pierwsze miejsce i tytuł **Mistrza Polski XX Ogólnopolskich Regat Żeglarskich Geodetów 2014** zdobyła załoga DWG Otwock w składzie: Łukasz Dakszewicz, Paweł Aleksyński, Jacek Noszczak, nagrodzona Pucharem Głównego Geodety Kraju. Drugie miejsce i tytuł **Wicemistrza Polski** zdobyła załoga GEAD Bydgoszcz w składzie: Jacek Gezela, Krzysztof Chmielewski, Jakub Gezela, nagrodzona



Pucharem Wojewody Kujawsko-Pomorskiego. Trzecie miejsce zdobyła załoga MK-Geo Kielce w składzie: Krzysztof Miziołek, Jarosław Sadura, nagrodzona pucharem Starosty Powiatu Bydgoskiego. Dzięki przychylności i życzliwej hojności wielu darczyńców organizatorzy regat mogli obdarzyć nagrodami rzeczowymi nie tylko zwycięskie załogi, ale wszystkich uczestniczących w zmaganiach pod żaglami, na rozstłonecznionych, przez dwa dni zawodów, wodach Jeziora Koronowskiego.



... zmierzają do mety ...;

... z wiatrem w zawody ...

Oba wieczory spotkania żeglarskiego geodetów w Pieczyskach wypełniała muzyka, śpiew i taniec oraz wiele długich rozmów między kolegami i przyjaciółmi.



Mistrzowie Polski, od prawej Paweł Aleksziński, Jacek Noszczak, Łukasz Dakszewicz, płk Zdzisław Skorupski;

Wicemistrzowie Polski, od lewej Krzysztof Chmielewski, Jakub Gezela, Jacek Gezela, Bolesław Krystowczyk, płk Zdzisław Skorupski, Jarosław Kaszewski

Integralną częścią spotkania było szkolenie na temat kwestii związanych z praktycznym ustalaniem linii brzegu powierzchniowych wód publicznych. Podczas wymiany zdań wskazano na pominięcie w ustawie *Prawo wodne* przesłanek pozwalających na ustalenie linii brzegu gruntów zabagnionych okresowo wodami cieków. Przepisy ustawy nie przewidują udziału hydrografa w pracach terenowych, związanych z ustaleniem linii brzegu gruntów pod wodami.



... wspólna fotografia kończy XX Ogólnopolskie Żeglarskie Regaty Geodetów Bydgoszcz-Pieczyska 2014 ...

Uczestniczący w szkoleniu otrzymali stosowne zaświadczenia.

Za dobry przebieg zawodów, za atmosferę przychylności i życzliwości uczestnicy zawodów dziękowali organizatorom i wszystkim służbom, które czuwały nad sprawnym przebiegiem spotkania. **smw**







**BYDGOSKA RADA FEDERACJI  
STOWARZYSZEŃ NAUKOWO-TECHNICZNYCH NOT**

85-030 Bydgoszcz, ul. B. Rumińskiego 6  
tel./fax 52 33-92-354 e-mail: sekretariat@not.com.pl www.not.com.pl

---

Bydgoszcz, dnia 18.09.2014 r.

**Kolega/Koleżanka**

**Przewodniczący/a**

**O/SNT**

*Szanowna Koleżanko! Szanowny Kolego!*

W związku z przygotowaniem zbiorczego zestawienia imprez naukowo-technicznych przewidzianych **w roku 2015**, organizowanych przez O/SNT oraz BR FSNT NOT, uprzejmie proszę o nadesłanie do sekretariatu BR FSNT NOT w **nieprzekraczalnym terminie do dnia 21 listopada 2014 r.** **wykazu zaplanowanych konferencji, sympozjów, seminariów itp. wg załączonego wzoru.**

Powyższe zostaną opublikowane w Biuletynie, wydawanym przez Archiwum FSNT-NOT w Warszawie.

*Z poważaniem*

**BYDGOSKA RADA FEDERACJI  
Stowarzyszeń Naukowo-Technicznych NOT  
DYREKTOR BIURA  
*Maciej Szylman***

**Rozdzielnik:**

- 1/ Stowarzyszenia Naukowo-Techniczne
- 2/ a/a



## Nie będzie wyprzedaży Muzeum Techniki i Przemysłu NOT

Nie było i nie ma planów wyprzedaży zabytków Muzeum Techniki i Przemysłu NOT (MTiP). Nie będzie sprzedaży unikalnych eksponatów gromadzonych przez 60 lat przez polskich inżynierów i działaczy Stowarzyszeń Naukowo-Technicznych sfederowanych w Naczelnej Organizacji Technicznej.

Problemem przed którym stoi nie tylko samo Muzeum Techniki i Przemysłu NOT, ale także jego właściciel - Federacja Stowarzyszeń Naukowo-Technicznych NOT, jest zapewnienie systemowego i perspektywicznego finansowania tej placówki.

Na dzień dzisiejszy Muzeum ma zagwarantowane finansowanie działalności do końca roku, z tytułu realizacji projektu upowszechniania nauki i techniki, zleconego przez Ministerstwo Nauki i Szkolnictwa Wyższego. Przygotowany też został wniosek dotyczący finansowania projektu w 2015 roku.

W 2010 roku zmienił się system finansowania nauki. W tym systemie nie przewidziano środków na dalsze dofinansowywanie Muzeum przez to Ministerstwo. Federacja Stowarzyszeń Naukowo-Technicznych NOT chce, aby stało się ono Narodowym Muzeum Techniki i Przemysłu.

Państwo Polskie tworząc Muzeum Techniki, przekazało je do prowadzenia Naczelnej Organizacji Technicznej, zobowiązując się do jego finansowania. Dziś potrzebny jest inny system utrzymania zgromadzonych w Muzeum bezcennych zbiorów, dokumentujących polski wkład w tworzenie kultury materialnej i podnoszenie standardów cywilizacyjnych nie tylko Polski, ale i świata.

Placówka o tej skali i wielkości, posiadająca bezcenne eksponaty, nie może być uznawana za prywatną. Takiej placówki nie utrzyma organizacja pozarządowa działająca *non profit*. Środków na jej prowadzenie nie zagwarantuje też żadna fundacja. Nie utrzyma się ona także samodzielnie. Środków o takiej skali nie zarobi się wpływami z biletów i prowadzonych działań, głównie edukacyjnych. A jest to rząd kilku milionów złotych, potrzebnych na utrzymanie, koszty konserwacji starych, zakup nowych eksponatów, ich digitalizację oraz koszty administracyjne, w tym wynagrodzenia niezbędnych wysokiej klasy fachowców zatrudnionych w Muzeum.

(22 sierpnia 2014 roku not.otg.pl)



... geodeci na wodach Jeziora Koronowskiego podczas XX Ogólnopolskich Regat Żeglarskich Bydgoszcz-Pieczyska 2014



## ***Szanowne Koleżanki i Szanowni Koledzy, Członkowie ZG SGP***

W nawiązaniu do planowanego protestu geodetów pod Sejmem i pytaniami ze strony członków Stowarzyszenia, czy SGP weźmie czynny udział w proteście, chcę poinformować, że przeprowadziłem na ten temat wstępne konsultacje z Prezydium ZG SGP. Ze zgodnej opinii Prezydium wynika, że **Stowarzyszenie będąc organizacją naukowo-techniczną nie powinno się angażować w protesty o charakterze politycznym**, a planowany protest nosi znamiona pikiet politycznej.

Jednocześnie zdajemy sobie sprawę z faktu, że wprowadzone zmiany w ustawie *Prawo geodezyjne i kartograficzne* budzą wiele kontrowersji i emocji w środowisku geodezyjnym, zarówno ze strony wykonawców jak i pracowników administracji (bo zwiększyły się obciążenia dla wykonawców prac geodezyjnych i PODGiK). Konieczne zatem jest włączenie się Stowarzyszenia w dyskusję na ten temat oraz **powołanie specjalnego zespołu**, którego zadaniem będzie ocena skutków wprowadzenia zmian i ewentualne przygotowanie poprawek do ustawy. Należy tutaj wspomnieć, że czas oczekiwania w Ośrodku na realizację zgłoszenia wydłużył się zwłaszcza w tych Ośrodkach, które nie są przygotowane do wydawania danych w formie cyfrowej, a dla części prac i czynności znacznie wzrosły opłaty. W skład zespołu powinni wejść doświadczeni geodeci z dobrą znajomością wprowadzonych zmian, reprezentujący wykonawców i administrację geodezyjną. Zadaniem zespołu będzie zebranie informacji z Oddziałów na temat skutków wprowadzonych zmian i dokonanie szczegółowej analizy korzyści i wad wprowadzonych zmian oraz wypracowanie propozycji naprawy wadliwych uregulowań.

Proszę o wskazanie osób, które znają problemy i są w stanie zaangażować się w pracę tego zespołu. Zgłoszenia proszę przesłać na adres elektroniczny e-mail Kolegi Włodzimierza Kędziory Sekretarza Generalnego SGP.

Ponadto będziemy żądać informacji w jakim zakresie uwagi do proponowanych zmian w ustawie i rozporządzeniach, zgłoszone przez Stowarzyszenie, zostały wykorzystane lub dlaczego nie zostały wzięte pod uwagę.

**Z koleżeńskim pozdrowieniem**

***Stanisław Cegielski*** Prezes SGP






## 25 lat z ustawą Prawo geodezyjne i kartograficzne

W saki kolumnowej Sejmu RP, w dniu 9 września 2014 roku, geodeci mieli okazję świętowania dwudziestopięciolecia uzyskania swoistej zawodowej *konstytucji*, jaką jest ustawa *Prawo geodezyjne i kartograficzne*. Wydarzenie to stanowiło okazję do uroczystego spotkania wielu pokoleń geodetów i kartografów z Głównym Geodetą Kraju i jego poprzednikami.



Goście Honorowi Konferencji Wicemarszałek Eugeniusz Grzeszczak, Minister Olgierd Dziekoński; Konferencję otwiera Główny Geodeta Kraju Kazimierz Bujakowski. Witając obecnych Główny Geodeta Kraju *Kazimierz Bujakowski* wyraził zadowolenie z możliwości zrobienia swego przeglądu wieloletnich działań ludzi, których talent, wysiłek i determinacja przyczyniły się do uchwalenia ustawy *Pgik* oraz dokonania skutków jej działania, także sformułowania ocen roli, jaką odegrała w kształtowaniu miejsca i znaczenia geodezji w gospodarce kraju.



Posel na Sejm RP i były prezes GUGiK Józef Racki;

Były prezes GUGiK prof. Zdzisław Adamczewski

Uroczystość zaszczytli swoją obecnością przedstawiciele władz państwowych z *Eugeniuszem Grzeszczakiem* Wicemarszałkiem Sejmu, posłem *Józefem Rackim*, senatorką *Andżeliką Moździanowską* Sekretarzem Rady Naczelnej PSL, *Olgierdem Dziekońskim* Ministrem w Kancelarii Prezydenta, *Stanisławem Huskowskim* Sekretarzem stanu w MAiC, *prof. Bogdanem Neyem* Przewodniczącym Państwowej Rady Geodezyjnej i Kartograficznej. W spotkaniu uczestniczyli także poprzedni Prezesi GUGiK *Zdzisław Adamczewski*, *Andrzej Szymczak*, *Józef Racki*, *Kazimierz Bujakowski*, *Jerzy Albin*, *Jolanta Orlińska*, przedstawiciele władz samorządowych województw, powiatów, organizacji społeczno-zawodowych geodetów i kartografów, nauczycieli akademickich, wykonawców prac i usług



geodezyjnych oraz pracowników administracji. Stowarzyszenie Geodetów Polskich reprezentowali: *Stanisław Cegielski* Prezes, *Ludmiła Pietrzak* Wiceprezes, *Włodzimierz Kędziora* – Sekretarz Generalny, *Stanisław Marcin Wiliński*.

W wystąpieniach powitalnych goście honorowi dziękowali *Kazimierzowi Bujakowskiemu* za decyzję o świętowaniu jubileuszowej rocznicy uchwalenia ustawy *Pgik* i życzyli, aby nadać temu aktowi treści odpowiadające potrzebom kształtującego się społeczeństwa informacyjnego naszego kraju.



Henryk Jędrzejewski, Józef Racki, Anđżelika Moźdzanowska, Eugeniusz Grzeszczak, *przemawia* Kazimierz Bujakowski, Olgierd Dziekoński, Stanisław Huskowski

W wygłoszonych referatach wskazano na trudną drogę powstawania projektu ustawy oraz niepokój o jej przyjęcie przez Sejm. Przedstawiono skutki jej dwudziestopięcioletniego działania oraz perspektywę, jaką otwierają przed geodezją nowe technologie satelitarne i informatyczne. Wskazano, że bazy danych przestrzennych nie burzą pojęcia mapy, a stanowią źródło jej dowolnego, swobodnego kształtowania, przy tym kładąc akcent na potrzebę posiadania poprawnych i aktualnych informacji w elektronicznych bazach danych przestrzennych. *Stanisław Cegielski* Prezes SGP powiedział, że znajdujemy się w historycznym miejscu, gdzie w maju 1989 roku uchwalono Prawo geodezyjne i kartograficzne. Dzięki temu prawu została otwarta droga do wykonawstwa prywatnego. Powiedział też o konieczności opracowania nowego *Pgik*, ponieważ nowelizacje spowodowały pewne niespójności z innymi przepisami i trudności interpretacyjne, a także istnieje pilna potrzeba włączenia do ustawy *Pgik* spraw związanych z geodezją, między innymi z ustawą o gospodarce nieruchomościami, Prawo budowlane, Prawo wodne. Do opracowania nowego prawa należy włączyć organizacje geodezyjne, po to, aby uniknąć sytuacji z którymi mamy teraz do czynienia.



Geodeta Województwa Mazowieckiego Krzysztof Mączewski;



Stanisław Huskowski Sekretarz stanu w Ministerstwie Admin. i Cyfryzacji

Wystąpienie programowe Prezesa *Kazimierza Bujakowskiego* pokazywało wpływ ustawy *Pgik* na organizację i działania Państwowej Służby Geodezyjnej i Kartograficznej oraz prywatyzację potencjału