


Informacje

Nr 141



Stowarzyszenia Geodetów Polskich w Bydgoszczy

Styczeń 2014 roku



... jesienią i zimą w styczniu ...

Z pracy Zarządu Oddziału


Zebranie Prezydium Stowarzyszenia Geodetów Polskich w Bydgoszczy

W dniu 13 stycznia 2014 roku miało miejsce zebranie Prezydium Stowarzyszenia Geodetów Polskich w Bydgoszczy. Witając przybyłych prezes *Bolesław Krystowczyk* życzył wszystkim pasji w działaniach, podejmowanych w rozpoczynającym się roku i dodał: „*Bo chyba pasja do geodezji nas tu gromadzi*”. Zaproponował, aby przedmiotem obrad były aktualne sprawy organizacyjne.

W zebraniu uczestniczyli: *Jarosław Kaszewski, Tadeusz Podowski, Zenon Miętkiewicz, Jacek Gezela, Sławomir Wnuk, Mirosław Kawalir, Stefan Ciesielski, Krzysztof Adamski, Wojciech Gulewicz, Wawrzyniec Dzedzic, Bolesław Krystowczyk, Grzegorz Pilarzki, Ryszard Krzyżanowski, Stanisław Górnikiewicz, Maciej Lewandowski, Stanisław Marcin Wiliński.*



Jarosław Kaszewski, Tadeusz Podowski, Zenon Miętkiewicz;



Bolesław Krystowczyk otwiera zebranie

Ocena grudniowego forum biznesu geodetów województwa kujawsko-pomorskiego.

Prezes *Bolesław Krystowczyk* przypomniał, że uczestnicy spotkania geodetów Pomorza i Kujaw, jakie odbyło się w dniu 13 grudnia 2013 roku, odpowiedzieli na ankietę, w której stawiano pytania o czynniki wpływające na jakość wykonywanych prac, o stosunek do organizacji wykonawstwa prac geodezyjnych i swojego w niej miejsca, a także oceny udziału w realizacji dużych projektów. Na ankietę odpowiedziało jedenastu, spośród trzydziestu jeden, uczestników spotkania.



Tadeusz Podowski, Zenon Miętkiewicz, Mirosław Kawalir, Stefan Ciesielski;



Jacek Gezela

Ocenę uzyskanego materiału przedstawił *Bolesław Krystowczyk*, który we wnioskach uznał, że „*duże zainteresowanie tematem Forum i przyszłości lokalnej geodezji wykazuje około 30% firm ...*”. Przy tym to zainteresowanie bardziej cechuje ludzi młodych, z wyższym wykształceniem. Niewątpliwą słabością geodezji województwa jest rozproszenie wykonawstwa i brak dużych firm, które mogłyby podejmować samodzielne wykonywanie dużych prac geodezyjnych. Respondenci uznali, że głównym czynnikiem wpływającym na jakość wyników prac jest cena, która stanowi też barierę rozwoju ich firm. Wolą prowadzić własną, małą firmę niż pracować w dużej rozwojowej firmie. Są skłonni konsolidować swój potencjał, poprzez tworzenie konsorcjów, ale bez brania odpowiedzialności za skutki działań. Ankieta i forum uwidoczniły „*wzajemną niepewność, nieufność i brak oddolnej inicjatywy właścicieli firm ...*”.

Drugą ocenę wyników ankiety, nieco różną od pierwszej, przedstawił *Sławomir Wnuk*.

Przywołanie sytuacji firm geodezyjnych województwa skłoniła kilka osób do przedstawienia własnych trudności, na jakie napotykają podczas wykorzystywania oprogramowania SWDE firmy „Geomatyka”.



Jarosław Kaszewski;



Na pierwszym planie Stanisław Górnikiewicz, za nim Ryszard Krzyżanowski

Jarosław Kaszewski poinformował o wycofaniu z rozporządzenia formatu SWDE, w którego miejsce jako jedyne obowiązujący wprowadza się GML. **Sławomir Wnuk** zaproponował, spotkanie o charakterze konsultacyjnym i szkoleniowym z kompetentnym przedstawicielem firmy „Geomatyka”. Propozycję tę zebrani akceptowali, wskazując na potrzebę poszerzenia tematyki spotkania o celowość wypracowania i przyjęcia „sensownych relacji 'Geomatyki' z klientami tej firmy”. **Bolesław Krystowczyk** podkreślił potrzebę włączenia do rozwiązania ważnej dla wielu geodetów kwestii wojewódzkiego inspektora nadzoru geodezyjnego i kartograficznego, „*bo stanowić to może element wsparcia działań Głównego Geodety Kraju*”.

Po wymianie zdań obecni uzgodnili termin spotkania konsultacyjnego z „Geomatyką” na 1 marca 2014 roku. Wstępnie przyjęto, że początek spotkania będzie o godzinie 10.00, w kawiarni Bydgoskiego Domu Technika NOT. **Stanisław Górnikiewicz** zaproponował, aby osoby zainteresowane wykorzystywaniem oprogramowania „Geomatyki” sformułowały swoje wątpliwości i wskazały na praktyczne trudności dotyczące istotnych kwestii, na które powinien odpowiedzieć dostawca programu.

Jarosław Kaszewski poinformował, że województwo kujawsko-pomorskie będzie miało do dyspozycji, w perspektywie 2014-2020, 1.8 mld euro. Te pieniądze należy sensownie zagospodarować, a wśród zadań samorząd województwa dostrzega potrzebę zaktualizowania i zmodernizowania baz danych przestrzennych, które pozwolą na tworzenie zobrażeń kartograficznych, jakie będzie można stosować w wielu obszarach aktywności gospodarczej i społecznej.

Stanisław Górnikiewicz, z pewnym zakłopotaniem skonstatował, że „*działające w województwie firmy geodezyjne nie przedstawiają sobą żadnych szans na wykonanie zadania jakim jest modernizacja ewidencji gruntów i budynków, przygotowanego przez Związek Powiatów*”. Konsolidacja potencjału wykonawców geodezyjnych województwa może stworzyć warunki do skutecznego podjęcia przez nich prac nad modernizacją mapy zasadniczej.



Ryszard Krzyżanowski, Stanisław Górnikiewicz, Sławomir Wnuk, Bolesław Krystowczyk;



Wojciech Gulewicz

Spotkanie opłatkowe w Toruniu i w Bydgoszczy.

Bolesław Krystowczyk dał zwięzłą ocenę spotkań opłatkowych w Toruniu i Bydgoszczy. Spotkanie w

Toruniu uznał za „ładnie przygotowane i przeprowadzone”. W trakcie wieczoru „przekonałem się jak geodeci toruńscy są nam życzliwi, choć w ich działaniach można dostrzec wiele podobieństw do naszych przedsięwzięć. Byłem przyjęty życzliwie”. Co do spotkania bydgoskiego, to można uznać, że było ono „w pełni udane”.



Tadeusz Podowski, Zenon Miętkiewicz, Mirosław Kawalir;

Wawrzyniec Dziedzic, Grzegorz Pilarski, Ryszard Krzyżanowski, Stanisław Górnikiewicz

Ogólnopolskie regaty geodetów na wodach Jeziora Koronowskiego.

Bolesław Krystowczyk poinformował o odbytym spotkaniu z Głównym Geodetą Kraju Kazimierzem Bujakowskim. Było ono wywołane organizowanymi przez nasz oddział ogólnopolskich regat geodetów. Prezes Kazimierz Bujakowski objął patronatem Mistrzostwa i ufundował puchar, a jeśli obowiązki nie przeszkodzą, to będzie gościem imprezy. Będą także upominki dla żeglarzy, a Główny Urząd Geodezji i Kartografii wystawi jedną załogę. W trakcie rozmowy były poruszane tematy, które są ważne dla nas, dla kujawsko-pomorskiej geodezji.

Do dyspozycji organizatorów i żeglarzy, w dniach od 6 do 8 września 2014 roku, będzie piętnaści łodzi typu „Omega”, ale **Krystowczyk** uznał, że „jest to najslabszy punkt regat”. Bowiem do wykonania jest wiele prac związanych z przeglądem łodzi, a do tego są potrzebni ludzie, którzy przygotowują łodzie do zawodów. „Dolożyliśmy starań, aby obniżyć koszty, co udało się dzięki zainteresowaniu imprezą klubu żeglarskiego i burmistrza Koronowa”. Co do obsady załogami trzyosobowymi wszystkich łodzi nie powinno być zbyt wielkich kłopotów. Ośrodek wypoczynkowy w Pieczyskach pozwoli na zapewnienie dobrych warunków pobytu sześćdziesięciu osobom. Organizatorzy chcą wyzwać dotychczasowych żeglarskich mistrzów Polski geodetów do obronę tytułu.

Powołanie komitetu honorowego i organizacyjnego regat jest pilną koniecznością.



Stanisław Górnikiewicz;

Sławomir Wnuk, Bolesław Krystowczyk, Maciej Lewandowski

Regionalny zjazd geodetów Pomorza i Kujaw.

Prezes **Bolesław Krystowczyk** poinformował, że wraz z Henrykiem Siudą przeprowadzili wstępne rozeznanie miejsca, w którym ma odbyć się XVI zjazd geodetów Pomorza i Kujaw. Przyjęto ustalenia, z których wynika, że spotkanie odbędzie się w dniach od 6 do 8 czerwca 2014 roku, w ośrodku „Perła”,

w Tleniu. Ośrodek zapewnia przyjęcie stu uczestników spotkania. Zebrania uznali, że ta baza noclegowa jest niewystarczająca, bowiem liczyć się trzeba z większym zainteresowaniem imprezą, sięgającym od 130 do 150 osób. Prezes *Krystowczyk* wyraził przekonanie, że to da się uzyskać.



Zenon Miętkiewicz, Mirosław Kawalir, Stefan Ciesielski;



Krzysztof Adamski, Jacek Gezela

Zebranie Zarządu Głównego SGP w dniu 17 grudnia 2013 roku.

Zebranie Zarządu Głównego Stowarzyszenia Geodetów Polskich, jakie odbyło się w Warszawie w dniu 17 grudnia 2013 roku, miało w programie świętowanie Jubileuszu osiemdziesięciolecia prof. Andrzeja Hopfera. W tej części spotkania, obok dostojnego Jubilata, Zarząd Główny gościł znamienitych ludzi naszego zawodu, w osobach, które przedstawił prezes SGP Stanisław Cegielski: *Kazimierz Bujakowski* Główna Geodeta Kraju; *prof. Marian Kaźmierkowski* Dziekan Wydziału IV Nauk Technicznych Polskiej Akademii Nauk; *prof. Bogdan Ney* Przewodniczący Rady Naukowo-Programowej „Przeglądu Geodezyjnego”; *prof. Alina Maciejewska* Dziekan Wydziału Geodezji i Kartografii Politechniki Warszawskiej; *prof. Radosław Wiśniewski* Dziekan Wydziału Geodezji i Gospodarki Przestrzennej UWM w Olsztynie; *Krzysztof Mączewski* Dyrektor Departamentu Geodezji I Kartografii Mazowieckiego Urzędu Marszałkowskiego; *Janusz Jasiński* Wiceprezydent Polskiej Federacji Stowarzyszeń Rzeczników Majątkowych; *Bogdan Grzechnik* Geodezyjna Izba Gospodarcza; *Elżbieta i Henryk Jędrzejewscy*; *Stanisław Różanka* Nestor SGP; *Tadeusz Kościuk* wieloletni dyrektor generalny GUGiK.



Jarosław Kaszewski, Tadeusz Podowski;



Zenon Miętkiewicz, Mirosław Kawalir, Stefan Ciesielski

Laudację „*Prof. dr hab. inż. Andrzej Hopfer — nauczyciel, wychowawca, naukowiec, organizator pracy społecznej, rzecznik postępu i rozwoju środowisk zawodowych i produkcyjnych*” wygłosił prezes Stowarzyszenia Geodetów Polskich *Stanisław Cegielski*. Prof. Andrzej Hopfer studia ukończył na Wydziale Geodezji i Kartografii Politechniki Warszawskiej w 1957 roku i tu w 1966 roku uzyskał tytuł doktora nauk technicznych. W 1960 roku rozpoczął pracę w organizującym się wówczas Zawodowym Studium Geodezji Urządzeń Rolnych w Wyższej Szkole Rolniczej w Olsztynie i z tą uczelnią związał swoją, nadzwyczaj bogatą, zawodową karierę. Powierzano Mu trzykrotnie obowiązki rektora uczelni olsztyńskiej, obecnego Uniwersytetu Warmińsko-Mazurskiego.

W ciągu niemal 40 lat wykazywał znakomitą aktywność w Międzynarodowej Federacji Geodetów FIG,

której był wielce cenionym członkiem. Profesor w 1984 roku został wiceprezydentem Komisji 7 FIG, a od 1987 roku był jej Prezydentem. Brał udział w kongresach i sympozjach w wielu państwach świata. Niewątpliwą Jego zasługą jest to, że w Polsce odbyły się trzy światowe kongresy katastralne.

Niemal pięćdziesiąt lat Profesor Hopfer działał aktywnie w Stowarzyszeniu Geodetów Polskich, pełniąc funkcję przewodniczącego Sekcji Geodezji, Katastru i Gospodarki Nieruchomościami.

Profesor jest nie tylko znakomitym uczonym, inżynierem, pedagogiem i doskonałym organizatorem, także człowiekiem o niezwykłym humorze.

Potem były gratulacje, życzenia i upominki składane przez wymienione wyżej osoby.

Profesor został wyróżniony Diamentową Odznaką SGP oraz uhonorowany medalem „PRO MASOVIA” nadanym Mu przez Marszałka Województwa Mazowieckiego Adama Struzika.

Uroczystości towarzyszyła prezentacja fotografii z życia Jubilata, poczynając od lat dziecięcych przez lata dorastania, dokonania sportowe i działalność naukową i dydaktyczną.



Zenon Miętkiewicz, Mirosław Kwalir, Stefan Ciesielski;



Wojciech Gulewicz, Wawrzyniec Dziedzic

Roboczą część zebrania rozpoczęło wystąpienie Kazimierza Bujakowskiego Głównego Geodety Kraju, który przedstawił działania jakie są podejmowane w Głównym Urzędzie Geodezji i Kartografii. Mówca wskazał na prace nad takimi dokumentami, jak: projekt rozporządzenia w sprawie praktyk zawodowych i podjęcie dyskusji nad projektem zmian do rozporządzenia o *standardach*; założenia do projektu zmian ustawy *Prawo geodezyjne i kartograficzne* (opłaty za usługi geodezyjne – do 11 lipca 2014).

W roku 2014 minie 25 lat od uchwalenia ustawy *prawo geodezyjne i kartograficzne*. Ta rocznica będzie zapewne skłaniać do podejmowania krytycznej oceny oddziaływania przepisów ustawy na zawód. GUGiK zwoła konferencję, służącą refleksji nad tym co było, ale także temu, aby wskazać co ma być w przyszłości. Na nią zostali zaproszeni członkowie Zarządu Głównego SGP.

Kwestią ważną w działaniach GUGiK pozostaje szkolenie. Przygotowuje się szkolenie *trenerów*, którzy będą szkolić geodetów w ośrodkach lokalnych. Na koniec życzył, aby *rok 2014 był bardziej pomyślny*.



Wawrzyniec Dziedzic, Grzegorz Pilariski;



Maciej Lewandowski

Zarząd Główny dokonał wyboru, na lata 2013-2017 przewodniczącego Rady Naukowo-Programowej „Przeglądu Geodezyjnego”, w osobie *prof. Bogdana Neya*. Do Rady zostali powołani: prof. Katarzyna Sobolewska-Mikulska, prof. Karol Noga, prof. Urszula Litwin, Bogdan Grzechnik, Jerzy Kozłowski, Włodzimierz Kędziora, Tadeusz Wilczewski, Stanisław Zaręba.

Zarząd Główny powołał osoby, które będą przewodniczyć w kadencji 2013-2017, Głównym Komisjom Stowarzyszenia Geodetów Polskich. Przewodniczącym Główniej Komisji d/s. Szkolenia został *Krzysztof*

Mączewski, a Komisji Statutowej został *Jan Bielański*.

Celowość i zasadność powołanie *Sekcji Hydrografii* uzasadniał *Antoni Mylka*, który zaproponował, aby przewodniczącym Sekcji wybrać prof. Andrzeja Statecznego ze Szczecina. W trakcie wystąpienia naszkicował program pracy sekcji, w której chciałoby, według dotychczasowego rozeznania, pracować kilkanaście osób. Sekcja Hydrografii została powołana, przy trzech głosach wstrzymujących się.



Stanisław Górnikiewicz, Sławomir Wnuk, Bolesław Krystowczyk, Maciej Lewandowski;



Mirosław Kawalir

Prof. Wojciech Wilkowski, redaktor naczelny „*Przeglądu Geodezyjnego*”, podziękował oddziałom SGP w Olsztynie, Legnicy i Białymstoku za wsparcie finansowe, polegające na wykupieniu strony tytułowej pisma. Dzięki takim decyzjom oddziałów, Redaktor dostrzegł „*trochę optymizmu na 2014 rok*”, na który wykupiono okładkę trzech numerów pisma. Redaktor „*chciałby doczekać siedemdziesięciolecia 'Przeglądu Geodezyjnego', w 2015 roku*”. Dodał: „*Jeszcze raz dziękuję i życzę sobie i Państwu, aby pismo przetrwało jak najdłużej*”.

Prezes Stanisław Cegielski wskazał na dość wątplą sytuację finansową Stowarzyszenia i zaproponował zmianę podziału zysku z przeprowadzanych w oddziałach szkoleń i przyjąć stosunek 40:60. Spotkało się to ze sprzeciwem niektórych prezesów oddziałów, ale po wymianie zdań Zarząd Główny przyjął, większością głosów, propozycję podziału 30:70.



Wawrzyniec Dziędzic, Grzegorz Pilarzski, Ryszard Krzyżanowski;



Stefan Ciesielski

Bogdan Grzechnik wypowiadał się na temat projektu kodeksu urbanistyczno-budowlanego i wskazania w nim właściwego znaczenia informacji geodezyjnych, jak też roli geodety w procesie inwestycyjnym. Uznał, że „*niewłaściwie zostaliśmy potraktowani przez Komisję Kodyfikacyjną*”. Podkreślił potrzebę zapewnienia bezpieczeństwa w procesach inwestycyjnych i pracach budowlanych, na co ma znakomity wpływ pełniejsze wykorzystanie informacji gromadzonych przez geodetów i udostępnianych z zasobu geodezyjnego i kartograficznego.

Stanisław Cegielski przedstawił Bolesława Krystowczyka, prezesa naszego Oddziału, wybranego w marcu na kadencję 2013-2017, a uczestniczącego w zebraniu Zarządu Głównego po raz pierwszy.

Bolesław Krystowczyk swoją nieobecność na poprzednich zebraniach uzasadnił zainteresowaniami żeglarskimi, stwierdzając: „*byłem na morzu, bo jestem kapitanem jachtowym*”. Z nich wypływa propozycja zorganizowania ogólnopolskiej imprezy żeglarskiej, rangi mistrzostw Polski geodetów. Przypomniał, że przed trzema laty odbyły się, organizowane przez OPGK w Olsztynie XIX mistrzostwa. Stowarzyszenie Geodetów Polskich w Bydgoszczy proponuje zorganizowanie kolejnych XX Mistrzostw w październiku 2014 roku na wodach Jeziora Koronowskiego.

Patronatu imprezie użyczył i puchar ufundował *Kazimierz Bujakowski* Główny Geodeta Kraju. Prezes *Krystowczyk* zaprosił na regaty wszystkich miłośników żeglarstwa, dodając, że dotąd nie była to impreza Stowarzyszenia Geodetów Polskich. Na uczestników czeka sześćdziesiąt miejsc w ośrodku wypoczynkowym w Pieczyskach. Spotkanie będzie miało też element praktyczny, którym będzie szkolenie na temat rozgraniczania wód śródlądowych.

Prezes *Stanisław Cegielski* zachęcał członków Zarządu Głównego do zadeklarowania udziału w pracach nad realizacją wniosków przyjętych przez Zjazd SGP w Lidzbarku Warmińskim. Praca ta ma prowadzić do pełnego wykonania wniosków zjazdowych i nadania im większego umotywowania. Nadto potrzebni są ludzie do realizacji uchwał i wniosków.



Sławomir Wnuk, Bolesław Krystowczyk, Maciej Lewandowski;

Sprawozdanie finansowe i statystyczne Oddziału za 2013 rok.


Sprawozdanie finansowe Oddziału za 2013 rok przedłożył *Jarosław Kaszewski* skarbnik Zarządu Oddziału. Wynika z niego, że działalność oddziału w okresie rozliczeniowym zamknęła się wynikiem dodatnim w wysokości 2.7 tysiąca złotych. W sprawozdaniu odnotowano wzrost liczby członków.



Wawrzyniec Dziedzic



Ryszard Krzyżanowski;



Grzegorz Pilarski

Uporządkowanie dokumentacji Oddziału, połączone z weryfikacją listy członków.

Prezes *Bolesław Krystowczyk* stwierdził, że w zasobach Oddziału znajduje się wiele dokumentów, które powstawały w dość odległym czasie. Obowiązkiem bieżącym jest dokonanie przeglądu tych materiałów i ich usystematyzowanie. Do wykonania tej pracy zaproponował *Stanisława Ciesielskiego*, *Grzegorza Pilarzkiego*, *Krzysztofa Adamskiego*. Te osoby oraz *Henryk Siuda* i *Bolesław Krystowczyk* rozpoczną prace porządkujące w dniu 25 stycznia 2014 roku, o godzinie 9.00. Wykonanie prac porządkujących ma na celu zweryfikowanie listy członków i sporządzenie jej w formie elektronicznej.



Stefan Ciesielski, Krzysztof Adamski, Jacek Gezela;

Maciej Lewandowski sekretarz Oddziału

Przyjęcie planu pracy Oddziału na 2014 rok.

Bolesław Krystowczyk przypomniał, że zadania do planu na bieżący rok były formułowane podczas zebrania sprawozdawczego Zarządu Oddziału, jakie odbyło się w dniu 4 listopada 2013 roku. Wymagają one jednak uszczegółowienia, zweryfikowania i wskazania osób prowadzących ich wykonanie. Przyjęto następujące zmiany: zrezygnowano z organizowania w lutym zebrań sprawozdawczych w kołach SGP; miejscem ogólnopolskich regat żeglarskich geodetów będą wody Jeziora Koronowskiego (Pieczyńska), w czasie od 6 do 8 września 2014 roku; turniej piłki nożnej geodetów Pomorza i Kujaw odbędzie się na stadionie „*Gwiazdy*”, w dniu 12 kwietnia 2014 roku. Plan pracy na rok 2014, po wprowadzonych korektach, został przyjęty przez aklamację.

PLAN PRACY ODDZIAŁU SGP W BYDGOSZCZY NA 2014 ROK


1. Wypad w góry na narty: styczeń – luty 2014. *Henryk Siuda*, *Robert Cieszyński*.
2. *Bal geodetów* 21 lutego 2014 roku. *Zenon Miętkiewicz*, *Wojciech Grzesiak*.
3. Spotkanie członków Prezydium SGP w Toruniu i Bydgoszczy – marzec 2014: *Henryk Siuda*.
4. *Seminarium*: nowe uregulowania prawne w geodezji, wynikające z nowelizacji ustawy *Prawo geodezyjne i kartograficzne*, na podstawie przepisów ustawy *o infrastrukturze informacji przestrzennej* (maj 2014). *Robert Cieszyński*, *Sławomir Wnuk*.
5. *XVI regionalnego zjazdu geodetów Pomorza i Kujaw*. Termin: 6-8 czerwca 2014 roku; *geodeci ze Świecia*, *Bolesław Krystowczyk*, *Henryk Siuda*.
6. Trzydniowy spływ kajakowy w sierpniu 2014 roku. *Henryk Siuda*.
7. Ogólnopolskie Regaty Żeglarskie Geodetów o Puchar Głównego Geodety Kraju w Piecyskach, w dniach 6-8 września 2014 roku; *Bolesław Krystowczyk*, *Wojciech Gulewicz*.
8. Zebrania Zarządu Oddziału w czerwcu i październiku 2014 roku. *członkowie Prezydium*.
9. *Szkolenie* dla pracowników administracji samorządowej na temat nowych uregulowań prawnych, we wrześniu 2014. Ta sama tematyka dla pracowników firm w grudniu 2014 roku; *Henryk Siuda*, *Robert Cieszyński*,
10. Organizowanie, w każdy pierwszy poniedziałek miesiąca, spotkań geodetów. Ich tematyka będzie wynikać z aktualnej sytuacji w Stowarzyszeniu i ze stanu spraw w życiu zawodowym geodetów naszego regionu. *członkowie Prezydium*.
11. Spotkanie wigilijne geodetów Pomorza i Kujaw w dniu 19 grudnia 2014 roku, początek godzina 17.00; miejsce: kawiarnia Bydgoskiego Domu Technika NOT. *członkowie Prezydium*.
12. Turniej piłki nożnej geodetów Pomorza i Kujaw w dniu 12 kwietnia 2014 roku, *Sławomir Wnuk*, *Edward Gugniewicz*.

XX międzynarodowe Polsko-Czesko-Słowackie dni geodezji w Berlinie.

Stanisław Marcin Wiliński przedłożył następującą informację o spotkaniu geodetów polskich, czeskich,

słowackich i niemieckich podczas dwudziestych międzynarodowych dni geodezji.

Przed dwudziestu laty stowarzyszenia geodetów polskich, słowackich i czeskich uzgodniły potrzebę wspólnego świętowania dni geodezji. Przyjęto, że międzynarodowe dni geodezji Polsko-Czesko-Słowackie będą organizowane każdego roku w maju, kolejno przez stowarzyszenia poszczególnych krajów. Dni geodezji stanowiły okazję do spotkań, na których przedstawiano stan rozwiązywania przez służby geodezyjne aktualnych zagadnień zawodu (prawnych, technologicznych), prace badawcze prowadzone na uczelniach oraz rozwiązania praktycznych problemów zawodu podczas prowadzenia technicznie skomplikowanych inwestycji budowlanych, a także wyniki prac prowadzonych przez studentów w kołach naukowych. Podczas międzynarodowych dni była zawsze okazja do towarzyskich doznań i przeżyć.



Zenon Miętkiewicz, Mirosław Kawalir, Stefan Ciesielski, Krzysztof Adamski;



Bolesław Krystowczyk, Maciej Lewandowski

W roku 2014 organizatorem dwudziestych międzynarodowych Polsko-Czesko-Słowackich dni geodezji jest Stowarzyszenie Geodetów Polskich, a miejscem spotkania Berlin. *Andrzej Pachuta*, na grudniowym zebraniu Zarządu Głównego SGP oświadczył, że „czeka nas epokowe wydarzenie, związane z organizacją kolejnych dni geodezji Polsko-Czesko-Słowackich”. Odpowiadając na pytanie „dlaczego w Berlinie”? stwierdził, że wynika to z konieczności nowego spojrzenia na geodezję, co może dać zwiedzanie międzynarodowych targów geodezyjnych „*Intergeo*”. XX Międzynarodowe Dni Geodezji w Berlinie nasze Stowarzyszenie organizuje, w dniach od 6 do 9 października 2014 roku, w ośrodku położonym w dzielnicy Berlina Schpandau. Plan ogólny spotkania przewiduje sześć sesji referatowych. Referenci z Polski i Niemiec są już ustaleni, przy tym referaty z Niemiec będą także wygłoszone w języku polskim. W programie imprezy przewidziano wieczór polsko-czesko-słowacki oraz spotkanie wszystkich geodetów na „*Intergeo*”.

Każde z trzech stowarzyszeń ma być reprezentowane podczas imprezy przez czterdziestu uczestników.

Wolę uczestniczenia w berlińskich Polsko-Czesko-Słowackich dniach geodezji 2014 zadeklarowali: *Mirosław Kawalir* oraz *Zenon Miętkiewicz*, który wskaże jeszcze jedną osobę. *Jarosław Kaszewski* zaproponował, aby bydgoski Oddział był reprezentowany przez *Stanisława Marcina Wilińskiego* oraz *Henryka Siuda*. Prezes *Bolesław Krystowczyk* uznał za właściwe, aby na spotkanie nasi przedstawiciele pojechali jednym samochodem, przystosowanym do przewozu większej liczby osób. smw

Konto bankowe Oddziału

Podajemy konto, na które można dokonywać wpłat na rzecz Stowarzyszenia Geodetów Polskich w Bydgoszczy, także składki członkowskie.

PKO BP I/O Centralny w Bydgoszczy 37 1020 1462 0000 7102 0126 2575



Rysowanie zachodniej granicy państwa polskiego po I wojnie światowej

W Zespole Szkół Ponadgimnazjalnych w Kościanie, w dniu 17 stycznia 2014 roku, nastąpiło otwarcie wystawy map i dokumentów geodezyjnych potwierdzających prace nad określeniem i wyznaczeniem zachodniej granicy Polski, odradzającej się po 123 latach niewoli. Otwarcie wystawy poprzedziła konferencja popularyzująca wiedzę o wydarzeniach związanych z Powstaniem Wielkopolskim 1918 r.



Wojciech Mielewczyk, Anna Ruskiewicz *Wicedyrektor Szkoły*;

Anna Ruskiewicz, Leszek Szczepaniak, Stanisław Cegielski

Uroczystość upamiętniająca 95. rocznicę wielkopolskiego zrywu patriotycznego, zorganizowana dzięki staraniom Zespołu Szkół Ponadgimnazjalnych w Kościanie i poznańskiego Oddziału Stowarzyszenia Geodetów Polskich, zgromadziła liczne grono zaproszonych gości, nauczycieli Szkoły i uczniów klas geodezyjnych. Ich wszystkich powitała, także w imieniu *Waldemara Sztukiewicza* prezesa SGP w Poznaniu, *Małgorzata Durek* Dyrektor Zespołu Szkół. Spośród gości zostali przedstawieni, między innymi: *Iwona Bereszyńska* Przewodnicząca Rady Powiatu Kościańskiego; *Edward Strzymiński* Wicestarosta Kościański; *Michał Jurga* Burmistrz, *Piotr Ruskiewicz* Przewodniczący Rady Miejskiej Kościana; *Henryk Bartoszewski* wójt gminy Kościan; *Marek Lorych* wójt gminy Święciechowa; *Leszek Szczepaniak* Dyrektor Delegatury Kuratorium w Lesznie; *Lidia Danielska* Wojewódzki Inspektor Nadzoru Geodezyjnego i Kartograficznego; *Stanisław Cegielski* Prezes SGP; *Ewa Beba* Dyrektor Urzędu Pracy w Kościanie; *Roman Gęzikiewicz* Zastępca Dyrektora *GEPOZ*; *Zbigniew Józefowski* Prezes Koła SGP w Kościanie; *Wojciech Mielewczyk* kustosz Muzeum Narodowego Rolnictwa w Szreniawie; *Irena Granops* Oddział Polskiej Spółki Gazownictwa w Poznaniu; *Ewa Krzyżanowska-Walaszczyk* SARP w Poznaniu; *Dariusz Kram* Dyrektor Muzeum Regionalnego w Kościanie; *Stanisław Marcin Wiliński* redaktor „*Przeglądu Geodezyjnego*”.

Waldemar Sztukiewicz podziękował nauczycielom Szkoły za wkład pracy i wysiłek w przygotowanie wystawy, która zbliży nas do nastroju, jaki panował 95 lat temu w wielu miejscach Wielkopolski.




Czesław Marcinkowski *geodeta powiatowy w Kościanie*, Stanisław Cegielski, Lidia Danielska;



Jadwiga Cugier, Iwona Brzezińska

Małgorzata Durek skonstatowała, że nastąpił „*prawdziwy najazd geodetów na Kościan, czego w swej*

ponad stuletniej historii szkoła kształcenia zawodowego nie była świadkiem” i przedstawiła zwięzły rys swojej szkoły. Zespół Szkół Ponadgimnazjalnych im. Franciszka Ratajczaka w Kościanie kształci ponad tysiąc uczniów, na trzech poziomach: liceum ogólnokształcącego, technikum i zasadniczej szkoły zawodowej. W liceum uczniowie mogą wybrać nauczanie na kierunku *prozdrowotnym* i *geospołecznym*. Szkoła przygotowuje do wykonywania zawodu technika ekonomisty, budownictwa, gazownictwa, geodety i mechanika. Zasadnicza szkoła zawodowa przygotowuje do wykonywania jedenastu zawodów. Szkoła prowadzi też kursy przygotowujące do wykonywania ponad dwudziestu zawodów.



Marek Rezler, Waldemar Sztukiewicz;



Uczniowie klas geodezyjnych, od prawej Mikołaj Kuźniak, Michał Grzelczyk, Mikołaj Zabłocki

Na wysoki poziom przygotowania absolwentów do wykonywania zawodu wskazują wyniki egzaminów potwierdzających kwalifikacje zawodowe, które są wyższe od średnich dla całej Wielkopolski. Dyrekcja szkoły troszczy się o wysoki poziom uzyskiwanych umiejętności praktycznych przez uczniów technikum, co znajduje wyraz, między innymi, w organizowaniu od trzech lat zagranicznych praktyk zawodowych, w ramach programu „Leonardo da Vinci”. Kształcenie techników gazownictwa ma wsparcie (merytoryczne i materialne) w Polskiej Spółce Gazownictwa w Poznaniu, a geodetom patronuje Dolnośląska Szkoła Wyższa z Wrocławia.



Przyszli geodeci, od prawej Weronika Nowak, Anna Halaburda, Dariusz Szymaniak ;



Zbigniew Józefowski, Andrzej Konoplicki

Szkoła podtrzymuje i pogłębia współpracę ze Stowarzyszeniem Geodetów Polskich w Poznaniu i Kołem SGP w Kościanie. Owocem dobrze układających się relacji jest konferencja naukowa i wystawa, które kończą w szkole cykl obchodów 95. rocznicy wybuchu Powstania Wielkopolskiego.

Myśl o zorganizowaniu wystawy w szkole pojawiła się przed rokiem i znalazła żywe wsparcie całego zespołu nauczycielskiego, jak też kościańskich instytucji. Podziękowania usłyszeli nauczyciele historii, poloniści, geodeci, którzy pod kierunkiem *Amny Ruszkiewicz* realizowali zamysł wystawy. W tym dziele nauczycieli wspierali Andrzej Jęcz Starosta Kościański i Dariusz Kram dyrektor Muzeum w Kościanie oraz Janusz Dodot dyrektor kościańskiego ośrodka kultury.

Małgorzata Durek wyraziła przekonanie, że wystawę zechce oglądać wielu mieszkańców kościańskiego powiatu, zwłaszcza młodzież szkolna ze swoimi nauczycielami historii. Na wystawie zgromadzono mapy i geodezyjne dokumenty pomiarowe powstałe w czasach kształtowania się zachodnich granic