

# Informacje

Nr 140



Stowarzyszenia Geodetów Polskich w Bydgoszczy

Grudzień 2013 roku



... grudzień – między jesienią a zimą ...




# Z pracy Zarządu Oddziału

## ***Zebranie Prezydium Stowarzyszenia Geodetów Polskich w Bydgoszczy***

W dniu 2 grudnia 2013 roku miało miejsce zebranie Prezydium Stowarzyszenia Geodetów Polskich w Bydgoszczy. Przybyłych powitał prezes *Bolesław Krystowczyk*, który zaproponował, aby przedmiotem obrad były aktualne sprawy organizacyjne: przyjęcie nowych członków, stan przygotowań do *forum biznesu* geodetów, spotkanie opłatkowe, regaty żeglarskie, zjazd regionalny geodetów w 2014 roku, turniej piłki nożnej geodetów.



Ryszard Krzyżanowski, Robert Cieszyński, prof. Edward Kujawski;



Hieronim Czarnowski

W zebraniu uczestniczyli: *Beata Kozuch, Barbara Nowakowska, Henryk Siuda, Bolesław Krystowczyk, Tadeusz Podowski, Ryszard Cieszyński, Jarosław Kaszewski, Hieronim Czarnowski, Ryszard Krzyżanowski, Edward Kujawski, Sławomir Wnuk, Jerzy Chylewski, Maciej Lewandowski, Stanisław Marcin Wiliński.*

### **Przyjęcie nowych członków do Stowarzyszenia Geodetów Polskich.**

Prezes *Bolesław Krystowczyk* poinformował o otrzymanych przez Prezydium deklaracjach osób, które chciałyby wstąpić do Stowarzyszenia i dodał: „*Mamy przyjemność powitać geodetów, którzy kiedyś należeli do SGP, ale ich drogi zawodowe spowodowały rozluźnienie związków ze Stowarzyszeniem. Wśród kandydatów są także dwie geodetki, których droga zawodowa i stowarzyszeniowa dopiero się otwiera*”. *Jerzy Chylewski* po ukończeniu studiów i kilku latach praktyki w bydgoskim OPGK przez 35 lat pracował w Afryce, głównie w Nigerii. *Prof. Edward Kujawski* po studiach, pracując jako nauczyciel akademicki, zdobywał kolejne godności i stopnie naukowe. *Beata Kozuch* i *Barbara Nowakowska* studia geodezyjne ukończyły w Olsztynie i są na początku swojej drogi zawodowej.

Kandydaci przedstawili przebyte ścieżki zawodowe i wyjawili motywy skłaniające ich do wstąpienia w szeregi naszej organizacji. Po uzupełnieniu informacji o nich przez osoby wprowadzające, zebrani zdecydowali, aby wszyscy ubiegający się o członkostwo zostali przyjęci w szeregi Stowarzyszenia.



Jarosław Kaszewski;



Jerzy Chylewski, Maciej Lewandowski, Sławomir Wnuk

### **Stan przygotowań do forum biznesu geodetów województwa kujawsko-pomorskiego.**

Prezes *Bolesław Krystowczyk* uzasadniając ideę zwołania *forum* przypomniał o wielkiej pracy jaka, za

sprawą Związku Powiatów Województwa Kujawsko-Pomorskiego, jest do wykonania w najbliższych dwóch latach na terenie naszego województwa. Starania Związku doprowadziły do uzyskania bardzo znacznych sum na wykonanie modernizacji ewidencji gruntów i budynków. Aby te środki finansowe nie zostały przejęte przez firmy spoza województwa, musimy przygotować liczną i fachową kadre do wykonania przygotowanych prac.



Beata Kożuch, Barbara Nowakowska;



Henryk Siuda, Bolesław Krystowczyk, w de Ryszard Cieszyński, Jarosław Kaszewski

Geodeci województwa, wykonujący prace i usługi geodezyjne, działają w rozproszeniu, pracują w firmach jednoosobowych. Przywołane zadanie mogą wykonać jednostki organizacyjnie mocniejsze. Nie można też abstrahować od cen, jakie ukształtowali, w gonitwie o zlecenia, miejscowi geodeci. Chcemy, aby zadanie mogło być wykonane przez geodetów miejscowych, którzy wykonują prace w ośmiuset jednostkach. Stąd sugestia Prezydium Stowarzyszenia, aby geodeci rozważyli możliwość powołania konsorcjów, które powinny sprostać oczekiwaniom inwestora, jakim jest Związek Powiatów. Rozproszenie geodetów może doprowadzić do sytuacji, która doprowadzi do wykonania modernizacji egib przez geodetów spoza naszego województwa.



Ryszard Krzyzanowski, Robert Cieszyński, prof. Edward Kujawski;



Henryk Siuda, Bolesław Krystowczyk

Związek Powiatów jak i Prezydium SGP w Bydgoszcy chce pomóc w konsolidacji wykonawców i stąd propozycja spotkania geodetów, zainteresowanych uczestnictwem w modernizacji ewidencji gruntów i budynków w województwie, na *forum biznesowym* w dniu 13 grudnia 2013 roku, o godzinie 14.00 w Bydgoskim Domu Technika NOT, przy ulicy Rumińskiego 6. Na program spotkania złoży się: wprowadzenie wygłoszone przez *Bolesława Krystowczyka*; zakres zadania i oczekiwany jego wynik omówi *Jarosław Kaszewski* wiceprzewodniczący Związku Powiatów; aspekty psychologiczne konsolidacji firm, wynikające stąd szanse i zagrożenia przedstawi psycholog Aleksandra Peplau; praktyczne sposoby konsolidacji firm do wykonywania dużych prac omówi prawnik Jerzy Jagielski.

*Bolesław Krystowczyk* akcentował z przekonaniem, że „zadaniem Prezydium jest wspieranie działalności firm, mimo niepokojąco małego zainteresowania udziałem w forum”. *Henryk Siuda* i *Jarosław Kaszewski* mówili o rozmiarach zadania, które trzeba wykonać w 1830 obrębach ewidencyjnych. Wielkość prac jest zróżnicowana w poszczególnych powiatach. Przetargi będą ogłaszane odrębnie w każdym powiecie. Związek Powiatów powoła niezależnych od geodetów powiatowych inspektorów nadzoru, którzy będą wspierać prace wykonawców i służyć im fachową pomocą.

*Jarosław Kaszewski* podkreślał, że jest wiele sygnałów wskazujących na powściągliwe przyjmowanie



przez małe firmy, zwłaszcza jednoosobowe, propozycji podjęcia działalności w konsorcjum. *Robert Cieszyński* wyjaśnia, że ten niepokój nie jest uzasadniony, a małe jednostki nie muszą być w konsorcjum, aby pracować nad tym zadaniem jako podwykonawcy.

Zamykając rozważania nad stanem przygotowania *forum biznesu* *Bolesław Krystowczyk* stwierdził, że istnieje potrzeba zrobienia „*pospolitego ruszenia*”, którego celem będzie zachęcenie wykonawców do licznego udziału w przygotowywanym *forum*.



Beata Kożuch, Barbara Nowakowska, Tadeusz Podowski, Henryk Siuda;

#### Spotkanie oplatkowe 2013.

*Bolesław Krystowczyk* przypomniał, że mamy już pewne tradycje związane ze spotkaniem grudniowym, które zwykle przebiegało w dobrej, serdecznej atmosferze. W tym roku ważne miejsce zajmie opowieść *Jerzego Chylewskiego*, który po trzydziestu pięciu latach pracy w Afryce chce podzielić się częścią swoich doświadczeń zawodowych i życiowych, jakie towarzyszyły mu tam. Przypomnieć wypada, że *Jerzy* od wielu lat był z nami podczas spotkań oplatkowych. Często przybywał do nas prosto z lotniska.

Do tradycji naszych spotkań należy wyróżnianie osób, które w sposób znaczący przyczyniły się do lepszego, skuteczniejszego przebiegu jakiegoś zdarzenia. Prezydium chce wyróżnić organizatorów regionalnego zjazdu w „*Grodzie Piasta*”, nad którego przebiegiem czuwali geodeci ze Żnina: *Jarosław Kaszewski*, *Dariusz Cieślak*, *Stanisław Ludkiewicz*, *Krzysztof Narewski*, *Maciej Lewandowski*.



Maciej Lewandowski



Bolesław Krystowczyk, Ryszard Cieszyński;

#### XX Ogólnopolskie Regaty Żeglarskie geodetów o puchar GGK.

Uczestnicy regat będą zakwaterowani w ośrodku wypoczynkowym „*Polonez*” w Pieczyskach, gdzie czeka 60 wygodnych miejsc. Są prowadzone rozmowy, w celu pozyskania nad imprezą patronatu GGK. Nasz zamiar zorganizowania imprezy na Jeziorze Koronowskim wspiera burmistrz Koronowa *Stanisław Głiszczyński*, dzięki któremu będą gadzety. Klub żeglarski zapewni nagrody, sędziów i ratowników. Dzięki temu koszt udziału można było skalkulować na poziomie 480 złotych.

Pracy organizacyjnej jest do wykonania bardzo dużo, choć regaty są zaplanowane na czas od 5 do 7 września 2014 roku. Zdecydowano o powołaniu komitetu organizacyjnego regat, pod przewodnictwem *Bolesława Krystowczyka*. Do pracy w komitecie zostali zaproszeni *Henryk Siuda*, *Robert Cieszyński*,



Beata Kożuch, Barbara Nowakowska, Tadeusz Podowski



Jacek Gezela, Wojciech Gulewicz. Do komitetu honorowego zostali zaproszeni: Kazimierz Bujakowski Główny Geodeta Kraju, Ewa Mes Wojewoda Kujawsko-Pomorski, Stanisław Gliszczyński Burmistrz Koronowa, Zbigniew Jaszczuk Starosta Żniński. Skład komitetów może być poszerzony.

**Nowi członkowie Stowarzyszenia Geodetów Polskich w Bydgoszczy.**



Beata Kożuch;




prof. Edward Kujawski



Jerzy Chylewski;



Barbara Nowakowska



**Regionalny zjazd geodetów Pomorza i Kujaw 2014.**


*Bolesław Krystowczyk* poinformował o odbytej wizycie, wraz z *Henrykiem Siudą*, Romualdem Rekiem i Michałem Grabskim wójtem gminy Osiek w ośrodku wypoczynkowym „*Perła*” w Tleniu. Ustalono, że geodeci ze Świecia podejmą się zorganizowania spotkania w czasie od 6 do 8 czerwca 2014 roku. Mamy zapewnienie wójta Michała Grabskiego o wspieraniu przez niego naszych działań zjazdowych.

**Turniej piłkarski geodetów 2014.**

*Sławomir Wnuk* poinformował o podjętych działaniach, które pozwolą przeprowadzić turniej piłkarski geodetów Pomorza i Kujaw w dniach 11 i 12 kwietnia 2014 roku. Mecze odbywać się będą na stadionie „*Gwiazda*” przy ulicy Nakielskiej w Bydgoszczy.

W regulaminie rozgrywek przewidziano, że uczestniczyć w turnieju mogą tylko geodeci. *Bolesław Krystowczyk* podkreślił zasadność takiego ustalenia i dodał, że taka sama zasada będzie obowiązywać podczas regat w Pieczyskach nad Jeziorem Koronowskim.

**smw**






# Trasa w przedłużeniu ulicy Ogińskiego otwarta

W godzinach wieczornych 12 grudnia 2013 roku, w Bydgoszczy, miała miejsce uroczystość otwarcia Trasy Uniwersyteckiej, będącej przedłużeniem ulicy Ogińskiego, po moście przez Brdę, do ulicy Wojska Polskiego. Na zaproszenie Prezydenta Miasta w spotkaniu uczestniczyła wielka liczba bydgoszczan oraz goście reprezentujący władze państwowe, samorządowe województwa i powiatu oraz budowniczo Trasy. Wszyscy obecni byli powitani serdecznie i ciepło.



*Przed rozpoczęciem uroczystości otwarcia Trasy Uniwersyteckiej panowały na niej ciemności ...*



*Kładka nad jezdnią w ciągu ulicy S. Grzmota-Skotnickiego; ... baloniki przed ich „uwolnieniem” ...*

Spotkanie, które rozpoczął Prezydent *Rafał Bruski*, miało podniosły charakter, choć jego początek był zakłócany przez jegomością w czerwonych pludrach i z przypiętą brodą. Incydent, do którego dopuścili służby porządkowe był niemiłym zgrzytem, bo padały słowa: „klamstwo”, „hańba”, „ile z tego ma pan pieniędzy”, „*Lech Kaczyński*” ze strony grupki usadowionej naprzeciw prezydielnego stanowiska. Gdy



okazało się, że ten czerwono odziany jegomość nie ma nic do powiedzenia, a do zakłócania porządku wykorzystuje dzwonek, spotkanie potoczyło się gładko.



*... baloniki puszczone w niebo przez trzylatki ...*



*... Trasa Uniwersytecka zajaśniała kolorami Bydgoszczy ...*

Prezydent *Rafał Bruski* mówił, z wielkim zadowoleniem, o zakończeniu prac nad wielkim projektem,



który pozwoli „na szybsze poruszanie się po mieście i usprawni komunikację drogową”. Podziękował za trud i fachowość przedstawicielom firm, które zbudowały trasę, a są to „Mosty Łódź”, „Gotowski”, „Kobylarnia”, wyrażając nadzieję na dobre cechy wykonanej budowli, ku ... pożytkowi bydgoszczan.



... pylony mostu i latarnie na trasie ...



Z dużym zadowoleniem o trasie czekającej na jej udostępnienie kierowcom mówiła także *Ewa Mes* Wojewoda Kujawsko-Pomorski i *Janusz Zemke* deputowany do Parlamentu Europejskiego. Poświęcenia trasy dokonał ks. kan. *Tomasz Cyla* proboszcz pobliskiej parafii pw. św. Jadwigi Królowej Polski.



... latarnie uliczne Trasy Uniwersyteckiej ...

Wkrótce po oficjalnym otwarciu Trasy nastąpiło jej rozjaśnienie przez światła latarni oraz reflektory rzucające światło, w barwach Bydgoszczy, na most przez Brdę i kładkę dla pieszych nad trasą.



... ubarwiona światłem kładka nad trasą w ciągu ulicy *S. Grzmota-Skotnickiego* ...

Obok licznie zebranych, przywiedzionych tu ciekawością bydgoszczan, w spotkaniu uczestniczyło małe grono trzylatków, którzy wzrastali wraz z realizacją budowy i im przypadł zaszczyt wypuszczenia w niebo po jednym baloniku, *mikołajowa pięćset osobowa grupa* (według zapowiedzi) *biegaczy* oraz motocyklowi pasjonaci. Migotliwą, choć krótkotrwałą atrakcją stanowiło uwolnienie tysiąca baloników, świecących na niebiesko, biało i czerwono.

Spacer po estakadach i moście, przy rozświetlonych głównych konstrukcjach Trasy był jedyną po temu




okazją, bo projekt tej budowli nie przewidział na nim ruchu pieszych. Stanowi to ograniczenie użytkowe tego kosztownego przedsięwzięcia. Trudno spodziewać się, aby ten niedosyt mogła rekompensować „serpentyńska” ścieżka pomiędzy podporami estakady od południowej skarpy pradoliny Brdy do ulicy Toruńskiej. A jak „przespacerować” Brdę?



*... serpetynowa ścieżka dla pieszych i rowerzystów, pod południowym odcinkiem estakady ...*



*... spojrzenie na trasę spod skarpy ...*







*... pylon mostu skąpany w wodach Brdy ...*



*... most przez Brdę widziany z zachodu ...*

Parę danych o trasie, która na całej długości ma dwie dwupasmowe jezdnie. Jej długość wynosi 1.4 km,



most przez Brdę o długości 110 m, podtrzymują cztery pary lin, mocowanych na pylonie wysokości ponad 70 m. Powierzchnia asfaltowa jezdni to 40 000 m<sup>2</sup>, czyli 4 hektary.



*... most podtrzymywany czterema parami lin ...*

