



Informacje

Nr 135




Stowarzyszenia Geodetów Polskich w Bydgoszczy

Lipiec 2013 roku



... lipcowe kwitnienia i dojrzewanie ...



Z pracy Zarządu Oddziału

Zebranie Prezydium Stowarzyszenia Geodetów Polskich w Bydgoszczy

W dniu 1 lipca 2013 roku odbyło się zebranie Prezydium Zarządu Oddziału SGP w Bydgoszczy, które otworzył i poprowadził Prezes *Bolesław Krystowczyk*. Zaproponował on, aby przedmiotem obrad były sprawy związane z wydarzeniami, jakie miały miejsce w Stowarzyszeniu w czerwcu, a mianowicie XXXVIII Zjazd Delegatów Oddziałów w Lidzbarku Warmińskim, X Podlaskie Forum GIS w Serwach koło Augustowa oraz zebranie Zarządu Głównego SGP, jakie odbyło się w WPG w Warszawie.



Prezes Zarządu Oddziału Bolesław Krystowczyk;



Wiceprezes Zarządu Oddziału Henryk Siuda

Wiceprezes *Henryk Siuda* zdał krótką relację z odbywającego się w dniach od 7 do 9 czerwca 2013 roku XXXVIII Zjazdu Delegatów SGP w Lidzbarku Warmińskim. Zwrócił uwagę na jego bardzo dobre przygotowanie organizacyjne i troskę o sprawny, bezkonfliktowy jego przebieg, zarówno organizatorów, to jest geodetów oddziału olsztyńskiego z Mariolą Gilską oraz prezydium Zjazdu pod przewodnictwem Zdzisława Gąsiorowskiego.

Obrady toczyły się łagodnie, w dobrych warunkach, jakie zapewniał uczestnikom hotel „Krasicki” w dawnym, z ruin dzwigniętym Podzamczu. Prezesa Stowarzyszenia Geodetów Polskich delegaci wybrali mając skromną możliwość w jednym kandydacie, którego zaufaniem obdarzyła zdecydowana większość głosujących. Więcej pracy wymagały wybory trzynastu członków Zarządu Głównego. Głosy oddawano na 22 kandydatów. Kandydat oddział bydgoskiego, zaaprobowany przez Komisję Wyborczą Zjazdu zyskał trzecią lokatę wśród wybranych, jest nim *Stanisław Marcin Wiliński*. Funkcję we władzach będzie też pełnić Krzysztof Narewski, jako członek Głównego Sądu Koleżeńskiego.

Nasz delegat *Stanisław Marcin Wiliński* został wyróżniony przez Zjazd godnością Członka Honorowego Stowarzyszenia Geodetów Polskich.

Obecność naszej delegacji *Jarosław Kaszewski, Krzysztof Narewski, Henryk Siuda, Stanisław Marcin Wiliński* może też być uznana za udaną pod względem towarzyskim i w relacjach koleżeńskich z innymi delegatami, także organizatorami Zjazdu. Zapewnili oni o swoim udziale we wrześniowym regionalnym zjeździe geodetów Pomorza i Kujaw w „Grodzie Piasta” w Chomiąży Szlacheckiej.

Relację z jubileuszowej konferencji z cyklu „Podlaskie Forum GIS”, jak odbywała się w Serwach koło Augustowa zdał, uczestniczący po raz szósty w tym wydarzeniu, *Stanisław Marcin Wiliński*. Tym razem obradowano pod hasłem „Czy można bezboleśnie wdrożyć GIS”? Odpowiadano w wystąpieniach, że tak się nie da, a powodów jest kilka, z których bardzo istotny, wręcz fundamentalny, to zbyt niskie środki finansowe przeznaczane na pozyskiwanie danych przestrzennych, budowę baz tych danych i prace, które wprowadzą do praktyki wszystkie zalecenia i oczekiwania sformułowane w znowelizowanej

ustawie *Prawo geodezyjne i kartograficzne* oraz ustawie *o infrastrukturze informacji przestrzennej*. Mocno akcentowano konieczność traktowania działki ewidencyjnej jako referencyjnego odniesienia innych, niż ewidencja gruntów i budynków, rejestrów publicznych. W trakcie wydarzenia było wiele chwil przeznaczonych na wytchnienie i odprężenie od trudów codziennej pracy. Był też „bydgoski” akcent, gdy okazało się podczas uroczystego wieczoru, że organizatorzy przygotowali uroczyste podziękowanie, wraz z okazałym upominkiem osobom, które uczestniczyły we wszystkich dziesięciu konferencjach i do tego grona został zaliczony piszący te słowa.



Bolesław Krystowczyk, Henryk Siuda

Zarząd Główny Stowarzyszenia Geodetów Polskich odbył zebranie w dniu 27 czerwca 2013 roku. Gościny zebraniu użyczył Prezes Warszawskiego Przedsiębiorstwa Geodezyjnego Ryszard Brzozowski. Głównym celem spotkania były wybory członków Prezydium. W jego skład weszli Andrzej Pachuta, Jan Łopaciuk, Ludmiła Pietrzak jako wiceprezesa, Tadeusz Wilczewski został skarbnikiem, Janusz Walo członkiem Prezydium, które uzupełnia Włodzimierz Kedziora Sekretarz Generalny SGP.

Akcentem podniosłym było wręczenie zasłużonym osobom medalu SGP „*W uznaniu zasług*” i Odznaki Diamentowej SGP.

Znaczną część obrad zajęły kwestie finansowania Stowarzyszenia, małe i nieregularne wpływy z opłaty składek członkowskich, a także pilna sprawa podjęcia szkoleń na temat wprowadzonych rozporządzeń, regulujących wykonywanie prac geodezyjnych i kartograficznych. Na poprawę ściągłości składek członkowskich ma wpłynąć sporządzenie do końca tego roku elektronicznej bazy członków oddziałów, także bydgoskiego.

Henryk Siuda poinformował, o podjętych przygotowaniach do spływu kajakowego powodach rzeki Różyca i Wdy. Impreza odbędzie się w dniach od 15 do 17 sierpnia 2013 roku, uczestniczyć w nim może około czterdziestu osób. Komandorem spływu jest Wojciech Gulewicz.

Regionalny zjazd geodetów Pomorza i Kujaw odbędzie się w dniach od 13 do 15 września 2013 roku, a jego przygotowaniem zajmują się geodeci ze Żnina. **Henryk Siuda** zwrócił uwagę na potrzebę zmiany wcześniej proponowanej odpłatności za udział w spotkaniu. Musimy to zrobić, aby uchronić finanse oddziału od ich uszczuplenia, poprzez dotowanie przedsięwzięcia, które powinno się samofinansować. W spotkaniach zjazdowych może uczestniczyć około stu osób, z odpłatnością za udział 220 złotych. Do uczestniczenia w naszym zjeździe chcemy zaprosić znamienitych gości w osobach Starosty Żnińskiego, wójta Gąsawy Stanisława Cegielskiego, Kazimierza Bujakowskiego, Jarosława Katulskiego, Ewy Mes.

Zjazd Stowarzyszenia Geodetów Polskich



Na pięknej przyrodą i krajobrazem Ziemi Warmińskiej, bogatej we wspaniałe zabytki kultury, rozliczne ślady historii i zamożności jej mieszkańców, w dniach od 7 do 9 czerwca 2013 roku, w Lidzbarku Warmińskim toczyły się obrady XXXVIII Zjazdu Delegatów SGP, pod hasłem „*Geodezja fundamentem systemu informacyjnego Państwa*”.

Mariola Gilska Prezes Oddziału SGP w Olsztynie powitała obecnych i zaprosiła do otwarcia Zjazdu Prezesa Stowarzyszenia Geodetów Polskich *Stanisława Cegielskiego*, który podziękował za „ *cudowne miejsce*” wybrane na spotkania zjazdowe i dał polecenie do wprowadzenia sztandaru Stowarzyszenia. Po wysłuchaniu hymnu państwowego *Stanisław Cegielski* tak zwrócił się do uczestników spotkania:

„Szanowni delegaci SGP,
Szanowni goście!

Kończy się kadencja władz SGP wybranych na XXXVII Zjeździe w pięknym Krakowie. *Jutro wybierzemy nowe władze, również w pięknym zamku, na Ziemi Warmińskiej. Przypomnę tylko, że organizacja nasza ma już dziewięćdziesięcioletnią tradycję. W poprzedniej kadencji obchodziliśmy jubileusz dziewięćdziesięciolecia. Zajmujemy się sprawami zawodowymi i społecznymi naszych członków.*



W oczekiwaniu na delegatów: Agata Minkiewicz, Anna Kowalewska;



Stanisław Cegielski, Włodzimierz Kędziora, z lewej ... poczet sztandarowy

Stowarzyszenie jest twórczą samorządną organizacją naukowo-techniczną, zrzeszającą inżynierów i techników pracujących w jednostkach wykonawstwa geodezyjnego, administracji publicznej, szkolnictwie wyższym i średnim. Członkami są też, co nas bardzo cieszy, w coraz większym stopniu studenci i doktoranci. Stowarzyszenie jest, jak widać, jedyną organizacją geodezyjną w Polsce, skupiającą i reprezentującą wszystkich geodetów oraz mającą związek z całą działalnością geodezyjną. Środowisko geodezyjne potrzebuje silnego i powszechnego stowarzyszenia, dobrze reprezentującego w naszym kraju interesy geodetów, zwłaszcza w warunkach rozwoju społeczeństwa informacyjnego. Mamy własne pismo naukowo-techniczne 'Przegląd Geodezyjny' i stronę internetową – media, dzięki którym docieramy do całego środowiska geodezyjnego. Podstawowymi celami SGP są, m.in.: dbałość o właściwy poziom zawodowy i etyczny oraz godność swoich członków, troska o wysokie kwalifikacje i udzielanie pomocy w rozwoju zawodowym członków, reprezentowanie niezależnej opinii i wypowiadanie się w sprawach dotyczących geodezji i jej uregulowań prawnych, a także organizowanie życia koleżeńskie, pomocy zawodowej i samopomocy koleżeńskie.

Wierzę, że nasze Stowarzyszenie jest najlepszym reprezentantem środowiska geodezyjnego wobec administracji publicznej, nauki i wykonawstwa geodezyjnego.

Szanowni Państwo, Stowarzyszenie Geodetów Polskich to tradycja i ogromny potencjał. Tylko od nas zależy, jak je wykorzystamy.

Wierzę, że nasz Zjazd wskaże właściwe kierunki działania”.



Ewa Mańkiewicz-Cydyń, którą wita Stanisław Cegielski;



Radosław Wiśniewski, którego wita Mariola Gilska

Prezes *Stanisław Cegielski* wspominał zmarłych w czasie kadencji Członków Honorowych SGP *Huberta Raka, Mariana Szymańskiego* i poprosił o uczczenie ich pamięci chwilą ciszy i zadumy.

Gośćmi Zjazdu, serdecznie witany przez *Stanisława Cegielskiego* byli: *Iwona Arent* poseł na Sejm RP; *Kazimierz Bujakowski* Główny Geodeta Kraju; *Jacek Protas* Marszałek Województwa Warmińsko-Mazurskiego; *prof. Radosław Wiśniewski* Dziekan Wydziału Geodezji i Gospodarki Przestrzennej UMW w Olsztynie; *Ewa Mańkiewicz-Cudny* Prezes Federacji Stowarzyszeń Naukowo-Technicznych NOT; *Waldemar Klocek* Prezes Polskiej Geodezji Komercyjnej Krajowego Związku Pracodawców Firm Geodezyjno-Kartograficznych; *Sławomir Leszko* Wiceprezes Geodezyjnej Izby Gospodarczej; *Jarosław Kogut* Wicestarosta Lidzbarski; *Wiktor Wójcik* Dyrektor Departamentu Infrastruktury i Geodezji Urzędu Marszałkowskiego Województwa Warmińsko-Mazurskiego; *Jolanta Tajgreberr* Starostwo Powiatu Lidzbarskiego; *Maria Januszko*, *Krzysztof Cisek*, *Stanisław Czarnecki*, *Piotr Fabiański*, *Henryk Musiatowicz*, *Jerzy Piotrowski* Członkowie Honorowi SGP; *prof. Sabina Żróbek*, *prof. Stanisław Oszczak*, *prof. Wojciech Wilkowski* Przyjaciele reprezentujący świat nauk geodezyjnych; *Waldemar Klocek* Prezes OPGK Olsztyn; *Łucjan Pieltuch* Prezes GEOKART INTERNATIONAL; *Maciej Kowalski* MK-GEO Usługi Geodezyjne; *Paweł Dąbrowski* Przedsiębiorstwo Usługowe DABRO; *Robert Dumka* GEO EKSPRES; *Marcin Pucilowski* Leica Geosystems; *Robert Rachwał* Prezes OPGK w Krakowie; *Robert Ziehm* Prezes Visimind Ltd; *Florian Romanowski* Prezes Okręgowego Przedsiębiorstwa Geodezyjnego i Kartograficznego w Elblągu; także wszystkie osoby niewymienione oraz prasa i radio.



Przybyłych na Zjazd powitała Mariola Gilska;

Stanisław Cegielski powitał gości, delegatów i otworzył XXXVIII Zjazd Delegatów SGP

Prezes *Stanisław Cegielski* złożył szczególne podziękowania przedstawicielom firm, które wsparły materialnie organizację XXXVIII Zjazdu SGP.



Jerzy Piotrowski, Krzysztof Leszczyński, Waldemar Sztukiewicz;

Od prawej Irena Cieszyńska, Krzysztof Cisek, Irena Moskwa

Wypowiedzi zaproszonych gości zapoczątkował *Kazimierz Bujakowski*, podziękowaniem za możliwość udziału w obradach zjazdu geodetów, bo to dobra okazja do złożenia podziękowań i gratulacji za stałą współpracę i współdziałanie w pokonywaniu wielu trudności. Podziękowania są należne za rolę i udział wielki i szeroki w opiniowaniu aktów prawnych. Bo były to opinie wnikliwe i obszerne. Podkreślenia wymaga współpraca całego środowiska geodezyjnego w sprawie deregulacji. W Komisji Sejmowej

tylko jeden głos zdecydował, że deregulacja nie przekroczyła granic rozsądku. Można uznać, że ustawa jest rozsądnym kompromisem.

Stowarzyszeniu należy też podziękować za doprowadzenie do odbycia forum dyskusyjnego na temat kształcenia geodetów, bo jest to jeden z ważniejszych problemów dla środowiska zawodowego. Trwają prace nad przygotowaniem warunków do odbycia w październiku tego roku dyskusji nad profilem kształcenia zawodowego geodetów i kartografów, także w odniesieniu do nauczania w technikach. SGP włączyło się też do dyskusji na temat rozporządzeń, wydanych na podstawie ustawy *Prawo geodezyjne i kartograficzne* (Pgik). Jako pierwsze i to w sposób wręcz wzorcowy zostało ocenione rozporządzenie „fotogrametryczne”.



Uczestnicy uroczystości wysłuchali hymnu państwowego...

Zmieniające się technologie, metody pomiaru i opracowania wyników powinny mieć odniesienie w prawie. Nawijając do hasła Zjazdu *Kazimierz Bujakowski* wyraził przekonanie, że „wokół niego powinny trwać nasze dyskusje, bo dane geodezyjne są referencyjne dla innych rejestrów publicznych. Nasza troska winna skupiać się nad jakością naszych prac”.

Główny Urząd daje pierwszeństwo ewidencji gruntów i budynków oraz GESUT-owi i mapie zasadniczej i stąd wysiłki wyrażone w porozumieniach z powiatami: ze związkiem celowym w województwie kujawsko-pomorskim, województwie zachodniopomorskim, z grupą powiatów małopolskich oraz w województwie pomorskim. Bowiem „niezbędne jest łączenie wszystkich możliwych źródeł finansowania prac geodezyjnych, także środków unijnych. Marszałkom województw musimy uświadamiać znaczenie geodezji, jej zasobów dla rozwoju regionu i dobrej obsługi potrzeb ludzi i społeczności regionu”.



Jacek Protas;



Iwona Arent;



Kazimierz Bujakowski

Obowiązkiem służby geodezyjnej jest dostarczanie pewnych danych geodezyjnych na poziomie regionalnym i centralnym. Przygotowywane są zmiany do prawa geodezyjnego i kartograficznego. Zakres projektowanych zmian powinien być znany z końcem czerwca. Opłata za udostępnianie danych z zasobu geodezyjnego powinna zasilać środki na prace geodezyjne i kartograficzne: ma być zapis mówiący, żeby środki na geodezję nie były niższe od wpływów za opłaty. Projekt zmian powinien trafić niedługo do oceny.

Iwona Arent podkreślała znaczenie pracy geodetów dla gospodarki kraju. Uczestnikom Zjazdu życzyła

dobrych i owocnych obrad.

Jacek Protas powitał uczestników uroczystości w imieniu samorządu województwa i przekazał też pozdrowienia od wszystkich marszałków województw jako prezes ich Konwentu. „*Cieszę się, że jesteśmy tu, w tym hotelu, który jest wyrazem łączenia materii historycznej z potrzebami dzisiejszymi*” – dodał. „*Nie ma przedsięwzięcia gospodarczego i inwestycyjnego bez Waszego udziału. Jesteśmy, jako administracja publiczna, zainteresowani dobrym stanem geodezji*”. W programach operacyjnych nowej perspektywy regiony z uwagą będą oczekiwać zwiększonej innowacyjności w gospodarce, a jej rozwój winien cechować się nowoczesnością rozwiązań. „*To tam miejsce dla geodezji winno być znacznie bardziej określone i wspierane przez marszałków województw*”.

Wystąpienie Marszałek zakończył życzeniami: „*...zadowolenia i owocnych obrad. Wszystkiego dobrego i wracajcie na Warmię i Mazury z rodzinami*”.



Radosław Wiśniewski;



Sławomir Leszko;



Ewa Maćkiewicz-Cudny

Prof. Radosław Wiśniewski powiedział, że przed geodetami i nauczycielami akademickimi stoją nowe zadania, nad których wykonaniem musi potrudzić się całe środowisko zawodowe. Bardzo ważne staje się powiązanie „*akademickości naszej pracy z praktyką zawodową, co Wydział stara się robić*”. Hasło Zjazdu jest ważne także dla uczelni, bowiem tu trzeba dostrzegać źródło rozwoju.

„*Środowisko geodetów stowarzyszonych życzy sobie, aby Zarząd pracował na polach rozwojowych, bo w przesłaniu, pod jakim obraduje Zjazd, dostrzec należy element rozwoju*”. Potrzebne jest wyjście z taką ideą do innych środowisk: może klastr geodezyjnych środowisk naukowych, technicznych oraz SGP? Może to pomysł na tworzenie skupisk zawodowych, które cechuje twórcze podejście w łączeniu myśli naukowej z praktyką geodezyjną? Kończąc wystąpienie życzeniami dobrych obrad i wypoczynku, Dziekan *Wiśniewski* dodał: „*popatrzcie na to co nas otacza i skorzystajcie z tego*”.



Jarosław Kogut;



Prof. Stanisław Oszczak;



Włodzimierz Kedziora

Stanisław Cegielski podziękował za wystąpienia, za pomysł klastra i zachęcał Dziekana *Wiśniewskiego* do podjęcia na tym obszarze działań.

Ewa Mańkiewicz-Cudny chciałaby, aby głos Federacji 39 stowarzyszeń naukowo-technicznych wreszcie był usłuchany, a propozycje w nim zawarte dostrzegane przez inne środowiska opiniotwórcze kraju. Bo dotąd nasz głos jest kiepsko przyjmowany przez inne środowiska, także politycy. NOT zabiega o podniesienie rangi organizacji technicznych. Wicepremier Janusz Piechociński słusznie mówił, że z handlu, bez wytwórczości własnej, nie ma dochodu. Gdyby głos środowisk technicznych był brany pod uwagę, może by nie popełniono aż tyle błędów w gospodarce.



Roberta Rachwał wyróżnia odznaką „Za zasługi dla geodezji i kartografii” Kazimierz Bujakowski;



Zdzisława Berlińskiego, Helenę Milanowską odznacza Ewę Mańkiewicz-Cudny

Prezes NOT apelowała o „*głębokie wejście w opiniowanie ustawy o stowarzyszeniach*” i opowiedziała się za potrzebą lepszego sprecyzowania w niej funkcji i roli stowarzyszeń naukowo-technicznych w życiu społecznym i gospodarczym kraju. Należy pamiętać, że ruch społeczno-zawodowy inżynierów ma swój początek w 1851 roku. Mocno akcentowała znaczenie nadawania tytułów rzeczoznawcy przez stowarzyszenia. Przypominając, że 26 czerwca br. będzie obradował II Światowy Kongres Inżynierów Polskich stwierdziła, że w polskiej praktyce gospodarczej jest wykorzystywanych tylko 7% wynalazków powstałych na naszych uczelniach.

Dziękując za zaproszenie na Zjazd, zwierzyła się, że z pewnym wzruszeniem występuje tu dzisiaj, bo jej pierwsze publiczne wystąpienie po objęciu funkcji prezesa NOT miało miejsce podczas świętowania pięćdziesięciolecia SGP, a poza tym ma wielu przyjaciół wśród geodetów. „*Macie swoje problemy, ale jesteśmy wielką inżynierską rodziną, która potrafi się wspierać. Polacy to nie tylko romantycy, ale i pozytywiści*”.



Medal „W uznaniu zasług” odbiera Waldemar Kloceck;



Prof. Wojciechowi Wilkowskiemu Medal wręcza Stanisław Cegielski

Waldemar Kloceck podziękował za zaproszenie na Zjazd przedstawiciela Polskiej Geodezji Komercyjnej i za możliwość spotkania i kontaktu z tak różnorodnymi reprezentantami zawodu. „*Wydawało się, że ostatnie lata będą bardzo trudne dla geodezji, ale SGP wyszło z tych zmagania wzmocnione i to co udało się zrobić jest doceniane przez tych geodetów, którzy są poza organizacją. Dziękuję Marioli Gilskiej i Zarządowi Oddziału SGP w Olsztynie oraz Zarządowi Głównemu Stowarzyszenia za podjęcie decyzji o przeprowadzeniu XXXVIII Zjazdu tu, w tym pięknym miejscu*”.

Polska Geodezja Komercyjna jest członkiem Europejskiego Stowarzyszenia Geodetów CLGE,

organizacji, która podjęła inicjatywę pomierzenia parkingów dla pojazdów osób niepełnosprawnych. Potrzebne są na to środki finansowe, bo trzeba informacje o tych obiektach wskazać na ortofotomapie, po to, aby te miejsca znalazły się w systemach nawigacyjnych. Stąd do polskich geodetów apel o współudział w tym europejskim społecznościowym przedsięwzięciu.

Wystąpienie kończyły życzenia „wszystkiego najlepszego” dla uczestników Zjazdu.

Sławomir Leszko przekazał uczestnikom Zjazdu pozdrowienia w imieniu Bogdana Grzechnika oraz członków Geodezyjnej Izby Gospodarczej, wyraził też przekonanie o podjęciu w dyskusji zjazdowej spraw ważnych dla naszego zawodu.



Odnaczeni medalem SGP Wojciech Wilkowski, Tadeusz Kuryłowicz, Waldemar Klocek, Krzysztof Cisek, Wacław Baran; Kazimierz Bujakowski, Elżbieta Biel z odznaką Diamentową

Jarosław Kogut podziękował za zaproszenie na Zjazd i uznał za uzasadnione poszerzenie zjazdowego hasła o myśl mówiącą, że: „geodezja to także bezpieczeństwo państwa i obywateli”. Dalej mówił, że „sprawy, o których mówicie, trzeba wykrzyczeć, bo to o czym mówicie jest bardzo ważne. Życzę Wam odważnych decyzji, skutecznych wniosków, wyrażonych głośniejszą i dobitniejszą”. Uczestników spotkania zaprosił do zwiedzania regionu i „przeżywania tego co mamy pięknego do pokazania”.

Prof. Stanisław Oszczak dziękując za możliwość uczestniczenia w spotkaniu powiedział, „że czuje się zaszczycony zaproszeniem na Zjazd”. Przypomnił, że aktywność geodetów jest do zauważenia na wielu obszarach społecznej i gospodarczej aktywności, o czym dobrze zaświadcza udział geodetów we wzbogaceniu informacjami mapy kulturowej Warmii i Mazur. Geodeci pracujący w uniwersytecie olsztyńskim legitymują się bogatą współpracą z praktyką geodezyjną w tworzeniu nowoczesnej techniki satelitarnej.



Wyróżnieni Diamentową Odznaką Honorową SGP...

Bożena Tabisz przekazując adres gratulacyjny **Marioli Gilskiej**, w imieniu geodetów wrocławskich, wręczyła jej okolicznościowy upominek.

Włodzimierz Kędziora Sekretarz Generalny SGP odczytał okolicznościowe adresy nadesłane do Zjazdu przez: Ministra Rolnictwa i Rozwoju Wsi **Stanisława Kalembę**; posłów na Sejm RP – **Tadeusza**

Iwińskiego, Krzysztofa Jurgiela, Stanisława Ozoga; Wojewodę Warmińsko-Mazurskiego Mariana Pożarskiego; geodetów słowackich, czeskich i niemieckich; Członków Honorowych SGP – Czesława Lecha, Eugeniusza Tesa, Stanisława Górczyńskiego.

Stanisław Cegielski wypowiedział formułę „XXXVIII Zjazd SGP uważam za otwarty”.



Wyróżnieni Złotą Odznaką SGP Andrzej Baran, Krzysztof Mączewski, Stanisław Cegielski, prof. Sabina Żróbek, prof. Stanisław Oszczak, Mariola Gilska

Zjazd był okazją do wyróżnienia najbardziej zasłużonych i wciąż aktywnych członków Stowarzyszenia honorowymi odznaczeniami resortowymi i organizacyjnymi.

Odnakę Honorową „Za zasługi dla geodezji i kartografii”, nadaną przez ministra administracji i cyfryzacji wręczył *Zdzisławowi Obłojowi, Robertowi Rachwałowi, Irenie Cieszyńskiej* Główny Geodeta Kraju *Kazimierz Bujakowski*.

Złotą Odznakę Honorową NOT, nadaną przez Radę Krajową Federacji Stowarzyszeń Naukowo-Technicznych NOT wręczyła *Helenie Milanowskiej, Zdzisławowi Berlińskiemu* Prezes Federacji *Ewa Mańkiewicz-Cudny*. Medal Stowarzyszenia Geodetów Polskich „W dowód uznania” nadany przez Zarząd Główny SGP wręczył *Waldemarowi Klockowi, prof. Wojciechowi Wilkowskemu, Tadeuszowi Kuryłowiczowi* Prezes *Stanisław Cegielski*.

Diamentową Odznakę Honorową Stowarzyszenia Geodetów Polskich nadaną przez Zarząd Główny SGP wręczył *Elżbiecie Biel, Kazimierzowi Bujakowskiemu, Wacławowi Baranowi, Jerzemu Barańskiemu, Ryszardowi Cieślukowskiemu, Michałowi Daniłowowi, Marioli Gilskiej, Mikołajowi Iwaniukowi, Markowi Kłopotkowi, Antoniemu Mylce, Ludmile Pietrzak, Leszkowi Raczyńskiemu, Henrykowi Siudzie, Bolesławowi Cieszyńskiemu, Florianowi Romanowskiemu* Prezes *Stanisław Cegielski*.

Złotą Odznakę Honorową SGP nadaną przez Prezydium Zarządu Głównego SGP wręczył *Annie Kowalewskiej, Jolancie Kwiatkowskiej, Jackowi Lamparskiemu, Andrzejowi Mieszkowskiemu, prof. Stanisławowi Oszczakowi, Magdalenie Poryckiej, Henrykowi Zdunkowi, prof. Sabinie Żróbek, Andrzejowi Baranowi, Alicji Kulce, Krzysztofowi Mączewskiemu* Prezes *Stanisław Cegielski*.



Alicji Kulce Złotą Odznakę Honorową SGP wręcza Stanisław Cegielski;



Henryk Siuda przekazuje tom „Informacji” bydgoskich Stanisławowi Cegielskiemu

Srebrną Odznakę Honorową SGP nadaną przez Prezydium Zarządu Głównego SGP wręczył *Monice Kowalskiej, Ewie Dyrdzie, Itonie Łojewskiej, Waldemarowi Marchlewiczowi, Robertowi Suwale, Tomaszowi Trypuzowi, Mariuszowi Wilamowskiemu, Dariuszowi Pręgowskiemu* Prezes *Stanisław Cegielski*.



Marta Szwarz, Mirosław Marciniak, Aleksandra Szabat-Pręcikowska, Anna Kozicka;



Mirosława Wojciuk, Danuta Konopka, Tadeusz Borysiuk

Obowiązki przewodniczącego Zjazdu zostały powierzone *Zdzisławowi Gąsiorowskiemu*. Do Prezydium zgromadzenia, jako zastępców wybrano *Ludmiłę Pietrzak* i *Ryszarda Cieślukowskiego*, a prowadzenie sekretariatu powierzono *Agacie Minkiewicz* i *Małgorzacie Plewce*.



Bożena Tabisz, Andrzej Baran;



Anna Kowalewska, prof. Sabina Żróbek

Przewodniczący XXXVIII Zjazdu *Zdzisław Gąsiorowski* zaproponował przyjęcie porządku obrad, co nastąpiło jednogłośnie. Po czym dokonano wyborów Komisji Zjazdowych: Mandatowej, Wyborczej, Skrutacyjnej i Wnioskowej.

Na podstawie informacji ustalonych przez Komisję Mandatową, Przewodniczący *Zdzisław Gąsiorowski* ogłosił, że „*XXXVIII Zjazd Delegatów SGP jest władny do podejmowania wszelkich prawomocnych uchwał, pozostających w związku z działalnością statutową*”.



Tadeusz Kośka, Paweł Zajac, Ewa Mańkiewicz-Cudny, prof. Andrzej Pachuta;



Waldemar Sztukiewicz, Elżbieta Wyczałek, Ireneusz Wyczałek

Zjazd przyznał, po przedstawieniu przez *Ludmiłę Pietrzak* sylwetek kandydatów (podajemy je w innym miejscu), godność Członka Honorowego SGP: *Adamowi Bandurze, Janowi Cegle, Zdzisławowi Dworakowskiemu, Wiesławowi Firlicińskiemu, Irenie Moskwie, Stanisławowi Marcinowi Wilińskiemu, Bolesławowi Wolnemu*. Dyplomy wyróżnionym wręczył *Stanisław Cegielski*.

Działalność Stowarzyszenia Geodetów Polskich w mijającej kadencji przedstawił Prezesa *Stanisław Cegielski*. Tekst wystąpienia podajemy w innym miejscu.



Stanisławowi Marcinowi Wilińskiemu dyplom Członka Honorowego SGP wręcza Stanisław Cegielski;

Dyplom dla Bolesława Wolnego z rąk Stanisława Cegielskiego odbiera Antoni Mylka

Zdzisław Gąsiorowski podziękował *Stanisławowi Cegielskiemu* za szczegółowe informacje z działań Stowarzyszenia i poprosił o złożenie sprawozdania z prac Głównej Komisji Rewizyjnej. Wygłaszając je, *Helena Milanowska* poinformowała o stanie liczebnym Stowarzyszenia i pozytywnym fakcie wzrostu liczby członków w trzynastu oddziałach. Znaczną troską Komisja otaczała finansowanie działalności Stowarzyszenia, prowadziła szczegółową analizę wydatków i wskazywała na źródła finansowania.



Uczestnicy XXXVIII Zjazdu SGP u stóp Podzamcza w Lidzbarku Warmińskim

Komisja oceniła działalność Stowarzyszenia pozytywnie. Prezydium zyskało jej uznanie za inicjatywy i takie działania, jak: egzaminy na uprawnienia zawodowe przeprowadzane w ośrodkach terenowych Stowarzyszenia; działalność szkoleniowa; zorganizowanie III Kongresu Katastralnego w Warszawie; VII Międzynarodowe Sympozjum „*mobilne metody pozyskiwania danych przestrzennych*”; obchody jubileuszu sześćdziesięciopięciolecia wydawania „*Przeglądu Geodezyjnego*”; opracowanie strategii SGP do lat dwudziestych; doroczne organizowanie Olimpiady Wiedzy Geodezyjnej i Kartograficznej. Stowarzyszenie prowadzi systematyczną współpracę zagraniczną, czego wyrazem są: międzynarodowe Dni Geodezji Polsko-Słowacko-Czeskie; stałe kontakty z geodetami Ukrainy; nawiązanie współpracy z geodetami rosyjskimi i austriackimi. Komisja wysoko oceniła pracę Biura Zarządu i Sekretarza Generalnego, a „*działalność Zarządu Głównego była prawidłowa i zgodna ze statutem*”, wobec czego opowiedziała się za udzieleniem absolutorium.

Sprawozdanie z pracy Głównego Sądu Koleżeńskiego przedłożyła *Maria Jamuszko*, informując, że Sąd obradował na pięciu posiedzeniach, podczas których nie rozpatrywano żadnej sprawy, wymagającej wszczęcia postępowania dyscyplinarnego.



Prezydium XXXVIII Zjazdu *Ludmiła Pietrzak*, *Zdzisław Gąsiorowski*, *Ryszard Cieślukowski*, *Małgorzata Plewka*, *Agata Minkiewicz*

Obrady plenarne rozpoczęło wystąpienie *Tadeusza Kuryłowicza*, który akcentował potrzebę dalszego prowadzenia na forum SGP problematyki związanej z rozwojem obszarów wiejskich.



Ludmiła Pietrzak mówi o konferencji FIG




Alicja Meusz;



Adam Bandura


Ludmiła Pietrzak wygłosiła prelekcję, w której zawarła podstawowe informacje o Międzynarodowej Federacji Geodetów (FIG) i relację ze swojego uczestnictwa w walnym zgromadzeniu tej organizacji, jakie odbyło się w stolicy Nigerii Abuji, w dniach od 6 do 10 maja 2013 roku. Konferencja zgromadziła 2300 geodetów z 52 krajów. Reprezentacja SGP przedłożyła referat zatytułowany „Znaczenie katastru nieruchomości jako podstawowego, referencyjnego rejestru publicznego w zrównoważonym rozwoju Państwa”.



Bolesław Cieszyński;



Ireneusz Wyczalek;




Aleksandra Szabat-Pręcikowska, *Paweł Zając*

Jan Łopaciuk przybliżył uczestnikom obrad tezy do nowego prawa geodezyjnego. Poinformował, że Główny Geodeta Kraju przewiduje rozpatrzenie i przyjęcie założeń do końca tego roku. Stowarzyszenie opowiada się za takimi zmianami: podziały przenieść do ustawy *Prawo geodezyjne i kartograficzne*;

sprawy służby geodezyjnej pozostawić w administracji publicznej. Na szczeblu centralnym należy: podnieść rangę i odpowiedzialność G GK, poprzez upoważnienie go do wydawania standardów; upoważnić G GK do wydawania wiążących wykładni prawa geodezyjnego; organem centralnym do spraw geodezji i kartografii oraz informacji przestrzennych uczynić Głównego Geodetę Kraju; należy przywrócić dział geodezja i kartografia.



Waldemar Sztukiewicz;




Elżbieta Wyczałek;



Zdzisław Gąsiorowski, Ryszard Cieślukowski

Na szczeblu wojewódzkim należy poszerzyć znaczenie urzędu wojewódzkiego inspektora nadzoru geodezyjnego i kartograficznego i nie zmieniać roli geodety województwa. Drugi wariant dla tego szczebla, to administracja specjalna, obsługująca w pełni administrację rządową i samorządową (główny geodeta województwa podległy G GK).



**Stowarzyszenie Geodetów Polskich
w Bydgoszczy**

Szanowny Kolega
Stanisław Cegielski
Prezes
Stowarzyszenia Geodetów Polskich
Lidzbark Warmiński Plac Zamkowy 1/7
Hotel „Krasicki”
XXXVIII Zjazd SGP

Prezydium Stowarzyszenia Geodetów Polskich w Bydgoszczy, z niekłamną satysfakcją i zadowoleniem, składa na ręce Kolegi Prezesa piąty tom zbioru biuletynu, wydawanego przez Oddział „Informacje”. Miesięcznik „Informacje” stanowi formę upowszechniania relacji z wydarzeń mających miejsce w naszym oddziale, jak też w organizowanych przez życzliwe Stowarzyszeniu gremia.

„Informacje” towarzyszą życiu stowarzyszeniowemu od 2004 roku, a na Zjeździe SGP będziemy gościć po raz trzeci.

Ta skromna zszywka, zawierająca dwadzieścia zeszytów „Informacji”, od numeru 101 do 120 jest świadectwem, wspartym wieloma fotografiami, różnorodnych wydarzeń w Stowarzyszeniu, wartych utrwalenia.

Jesteśmy przekonani, że przekaz zawarty w tej księdze będzie sprzyjał dobrym działaniom podejmowanym przez Kolegę Prezesa i skutecznej pracy Zarządu w kadencji 2013-2017.

Lidzbark Warmiński, dnia 25 maja 2013 roku.

Członek Zarządu Głównego Stowarzyszenia Geodetów Polskich
Stanisław Marcin Wiliński

Wiceprezes Stowarzyszenia Geodetów Polskich w Bydgoszczy
Henryk Siuda

STOWARZYSZENIE GEODETÓW POLSKICH

W UZNANIU ZASŁUG
DLA ROZWOJU
RUCHU STOWARZYSZENIOWEGO

została przyznana

UCHWAŁĄ XXXVIII Zjazdu Delegatów SGP
w dniu 7 czerwca 2013 roku

GODNOŚĆ CZŁONKA HONOROWEGO
STOWARZYSZENIA GEODETÓW POLSKICH

Koledże

**Stanisławowi Marcinowi
Wilińskiemu**

Przewodniczący XXXVIII Zjazdu Delegatów SGP
Zdzisław Gąsiorowski

Prezes Stowarzyszenia Geodetów Polskich
Stanisław Cegielski



Dedykacja do „księgi” złożonej na ręce Prezesa SGP Stanisław Cegielskiego;

Dokument potwierdzający nadanie godności Członka Honorowego SGP

Proponuje się zmianę polegającą na utrzymaniu obowiązku zgłaszania prac tylko do tych, których wynikiem są dane przydatne do aktualizacji rejestrów publicznych. Warto rozważyć zmianę nazwy ewidencja gruntów i budynków na kataster nieruchomości oraz możliwość zintegrowania katastru z księgą wieczystą. Zdecydować się, aby rozgraniczenie nieruchomości geodeta wykonywał na zlecenie zainteresowanego, albo postępowanie przenieść do kompetencji starosty.

Prawo geodezyjne powinno zawierać zapis o obowiązku systematycznego dokształcania się przez geodetę uprawnionego.

Wacław Baran stwierdził, że w ustawie Prawo geodezyjne i kartograficzne z 1989 roku popełniono błąd polegający na słabym umocowaniu Głównego Geodety Kraju Prezesa GUGiK. Sugestia podniesienia jego rangi w nowelizowanym prawie jest słuszna i dlatego w założeniach do zmiany ustawy powinny być przyjęte przedstawione tezy sformułowane przez SGP.

Stanisław Cegielski uważa, że na szczepku wojewódzkim powinien być jeden urząd geodezyjny i to w pionie administracji specjalnej, po to, żeby odpowiedzialność była jednolita w każdym powiecie. Stwierdził też, że za takim rozwiązaniem opowiada się także wielu geodetów powiatowych.



Waclaw Baran, Jerzy Piotrowski;



Maria Januszko;



Helena Milanowska *relacjonuje stanowisko Głównej Komisji Rewizyjnej*

Waldemar Sztukiewicz zwrócił uwagę na potrzebę podtrzymania przez naszych działaczy także tradycji: na Cmentarzu Powązkowskim jest grób nauczyciela akademickiego, którego wielu z nas miało zaszczyt poznać, Ryszarda Koronowskiego, ale jego grób zda się być przez geodetów zapomniany ... Dlatego może warto wprowadzić zwyczaj nadawania kołu SGP imienia zasłużonego geodety? Mówił dalej, że „mamy do zaoferowania opiekę nad geodetami pracującymi w urzędach gminnych”. Uznał, że trudno kształcić geodetów na poziomie średnim, jeśli w szkole pracuje jeden lub dwóch geodetów.



Jan Lopaciuk *przedstawia tezy do Pgik;*



Waclaw Baran;



Dariusz Pręgowski

Stanisław Miskurka odnosząc się do obowiązkowego kształcenia ustawicznego zwrócił uwagę na to, że obecnie na kursy (nieobowiązkowe) zgłaszają się tylko geodeci pracujący w administracji. Ci, którzy pracują w wykonawstwie mówią tak: „u nas jest geodezja powiatowa, a robić trzeba tak, jak życzy sobie inspektor ośrodka dokumentacji geodezyjnej”. Dodał, że „trzeba robić dobre prawo, a szkolenie nie będzie potrzebne”. Co do samorządu zawodowego, to stwierdził, że „od Zjazdu w Ustroniu tylko Bogdan Grzechnik na to nalega. Wobec tego czy mamy o tym dyskutować”?



Krzysztof Mączewski;



Stanisław Miskurka;



Sławomir Leszko

Sławomir Leszko zgadza się z propozycjami przedstawionymi przez *Jana Lopaciuka*. Geodezyjna Izba Gospodarcza opowiada się za utworzeniem geodezyjnej administracji specjalnej, bowiem potrzebne jest

skonsolidowane działanie. Uważa, że rozgraniczenie i podziały nieruchomości powinny być regulowane przepisami prawa geodezyjnego, przy tym dokumenty powinien wydawać geodeta uprawniony. Powiedział, że „umocowanie prawne Głównego Geodety Kraju jest zbyt cienkie”. Geodezyjna Izba Gospodarcza stoi na stanowisku, że „jeśli będziemy wspólnie działać, to będzie dobrze”.



Stanisław Talerzowski;



Krzysztof Cisek;



Marian Brożyna

Krzysztof Mączewski zastanawiał się jak geodezja ma wypełniać stawiane przed nią zadania przy tak małych środkach finansowych. Mówił dalej „Skoro jesteśmy tak liczni, to jaką misję powinniśmy pełnić? Jakie zadania, dla kogo? Skąd wziąć na nie środki finansowe? Co nam przeszkadza”? Pamiętać trzeba, że „nasza praca wpływa na funkcjonowanie gminy, miasta, kraju, a z niej mogą korzystać rządzący”.

„Czujmy nie tylko sferę rzemieślniczą zawodu, ale poczujmy odpowiedzialność za kraj. Nasza geodezja dziś, to szerokie spektrum spraw i zadań. Naszą siłą są nasze umiejętności. Ważne jest podnoszenie kwalifikacji, uczenie się”.

„Trzeba łączyć gospodarkę przestrzenną z geodezją, aby dojść do e-administracji”. Aktualna kwestia jaką jest gospodarowanie odpadami: „my możemy zaproponować system dobrego jej funkcjonowania”.

Środki finansowe pochodzące z opłat nie zaspokoją potrzeb geodezji, bo „to są datki mszalne”, ale są pewne pieniądze w regionach, do których mogą sięgać geodeci województw, którzy jednak „choć rzetelnie, to pracują tak jak potrafią”. Główny Geodeta Kraju „nie ma łatwej pracy”, ale dobrze, że urząd centralny istnieje. W naszej strukturze administracyjnej mamy gminę, powiat, województwo, urząd centralny, który jest silny siłą tych organów.

W Unii Europejskiej gospodarka przestrzenna jest spostrzegana jako generator dochodów. W zbiorach danych przestrzennych trzeba dostrzegać źródło pozytywnych oddziaływań na gospodarkę. Mimo wielu kłopotów bieżących „usługi geodetów są potrzebne, dlatego spojrzmy szerzej na spektrum ich działań”.



Florian Romanowski;



Ludmila Pietrzak;



Tadeusz Kośka

Tadeusz Kośka powiedział: „Krzysztof, takiego wystąpienia mi było potrzeba. Ucieka nam wielka siła jaką jest informacja przestrzenna, nie dopuścimy, aby uciekła. Pielęgnujmy to co stanowi system informacyjny państwa”.

Marian Brożyna przyznaje, że finansowanie Stowarzyszenia nie jest zbyt dobre, skoro składki opłacane są nieregularnie i ze znacznym ociąganiem. Za źródło poprawy stanu finansów uważa prowadzenie