

Informacje

Nr 133



Stowarzyszenia Geodetów Polskich w Bydgoszczy

Maj 2013 roku



Z pracy Zarządu Oddziału

Zebrania Prezydium Stowarzyszenia Geodetów Polskich w Bydgoszczy


W dniu 6 maja 2013 roku odbyło się zebranie Prezydium Zarządu Oddziału SGP w Bydgoszczy, które otworzył i poprowadził Wiceprezes *Henryk Siuda*. Zaproponował on, aby przedmiotem obrad były aktualne sprawy organizacyjne. Przed przystąpieniem do ich rozpatrywania *Henryk Siuda*, odnosząc się do zebrania Zarządu Głównego poinformował o zasygnalizowanym, w sprawozdaniu z pracy oddziału w Rzeszowie na Zjazd SGP, niezadowoleniu z przebiegu wyborów do Zarządu Głównego. Powodem niepokoju i „propozycji oderwania się oddziału od Stowarzyszenia” było niewybranie do Zarządu Głównego „ani jednej osoby z ..., jakby nie było najliczniejszego Oddziału w Polsce”.




Tadeusz Podowski, Bronisław Węglarz;

Szkolenie z przepisów prawa.

Wiceprezes *Henryk Siuda* poinformował o podjętych poczynaniach prowadzących do zorganizowania szkolenia, którego przedmiotem będą przepisy zawarte w dwóch rozporządzeniach regulujących prace geodezyjne. Przewiduje się, że zaproponowane spotkanie pozwoli na wysłuchanie wykładu i zadawanie prelegentowi pytań odnoszących się do przepisów budzących wątpliwości z ich zastosowaniem. Wykład i dyskusję poprowadzi specjalista Głównego Urzędu Geodezji i Kartografii *Witold Radzio*.



Ryszard Krzyżanowski



Bronisław Węglarz;



Jarosław Kaszewski, Ryszard Krzyżanowski

Przedmiotem wykładu będzie rozporządzenie Ministra Spraw Wewnętrznych i Administracji z dnia 9 listopada 2011 roku „w sprawie standardów technicznych wykonywania geodezyjnych pomiarów sytuacyjnych i wysokościowych oraz opracowania i przekazywania wyników tych pomiarów do państwowego zasobu geodezyjnego i kartograficznego” oraz rozporządzenie Ministra Administracji i Cyfryzacji z dnia 12 lutego 2013 roku „w sprawie bazy danych geodezyjnej ewidencji sieci uzbrojenia terenu, bazy danych obiektów topograficznych oraz mapy zasadniczej”.


W szkoleniu może uczestniczyć nie więcej jak stu słuchaczy. Koszt udziału w nim wynosi 50.- złotych,

które należy wpłacić, do 24 maja br., na konto Oddziału SGP w Bydgoszczy (z dopiskiem „szkolenie z prawa”). Dokonanie wpłaty będzie równoznaczne z deklaracją udziału w spotkaniu. Oto konto:

PKO BP I/O Centralny w Bydgoszczy 37 1020 1462 0000 7102 0126 2575

Spotkanie odbędzie się w dniu 1 czerwca 2013 roku, w godzinach od 12.00 - 16.00, w kawiarni Domu Technika NOT, przy ulicy Rumińskiego 6 w Bydgoszczy.

Uczestniczenie w szkoleniu będzie potwierdzone stosownym zaświadczeniem.



Tadeusz Podowski;



Uczestnicy spotkania przy lekturze marcowego numeru „Informacji”

Wiceprezes *Henryk Siuda* poinformował, że intencją Zarządu Oddziału SGP jest, aby szkolenie, które odbędzie się w dniu 1 czerwca 2013 roku zapoczątkowało cykl spotkań mających za cel podnoszenie kwalifikacji zawodowych geodetów kujawsko-pomorskiego regionu.



Bronisław Węglarz, Jarosław Kaszewski, Ryszard Krzyżanowski, Henryk Siuda

Stan prac przygotowujących XV regionalny zjazd geodetów.

Henryk Siuda poinformował, że wobec poczynionych już ustaleń, na miejsce spotkania piętnastego zjazdu geodetów naszego regionu wybrano ośrodek wypoczynkowy „*Gród Piasta*”, położony w gminie Gąsawa nad Jeziorem Chomiąskim. Bezpośrednimi organizatorami imprezy będą geodeci skupieni w kole znińskim. Uczestnicy zebrania przedyskutowali pewne aspekty organizacyjne zjazdu, który będzie zwołany na czas od 13 do 15 września 2013 roku i dokonali takiego ustalenia jego ramowego programu:

Piątek 13 września 2013: godz. 16.00 rejestracja uczestników;

godz. 18.00 otwarcie zjazdu; godz. 19.00 uroczysta kolacja.

Sobota 14 września 2013: godz. 9.00 śniadanie; godz. 13.30 obiad;

godz. 14.30 zajęcia sportowe; prelekcja i pokazy sprzętu pomiarowego; godz. 18.00 ognisko z grillem.

Niedziela 15 września 2013: godz. 9.00 śniadanie; godz. 10.00 czas na spacer, grzybobranie; godz. 13.00 grochówka i zamknięcie zjazdu.

Wyrażono jednak przekonanie, że niezbędne jest przeprowadzenie wizytacji w ośrodku i zapoznanie się ze szczegółowymi warunkami pobytu i możliwościami pożytecznego zagospodarowania spędzanego tam czasu. Dlatego zdecydowano, aby w ciągu tego tygodnia przedstawiciele Prezydium i członkowie koła SGP w Żninie odbyli z kierownictwem ośrodka rozmowy pozwalające na uściślenie wzajemnych oczekiwań i możliwości ich wypełnienia.



Bronisław Węglarz, Tadeusz Podowski, Jarosław Kaszewski, Ryszard Krzyżanowski;

Henryk Siuda

Kurs poprzedzający postępowanie kwalifikacyjne na uprawnienia zawodowe.

Postanowiono, że należy powrócić do ustaleń przyjętych na zebraniu, które odbyło się w lutym bieżącego roku, odnośnie do zorganizowania szkolenia i spotkań konsultacyjnych, przygotowujących do egzaminów na uprawnienia zawodowe w dziedzinie geodezji i kartografii. Odpowiedni czas na prowadzenie szkolenia to wrzesień i październik 2013 roku. Ustalono, że komunikat na ten temat winien się ukazać niebawem. Należy w nim zawrzeć informacje ogólne o podjęciu przez Prezydium działania, które umożliwi wielu osobom przygotowanie się do powzięcia decyzji rozpoczynającej potwierdzenie kwalifikacji zawodowych do pełnienia samodzielnych funkcji w geodezji i kartografii.

Szczegółowe ustalenia dotyczące programu spotkań i ich tematyki będą podejmowane po przyjęciu deklaracji uczestniczenia w konsultacjach, złożonych przez co najmniej trzydzieści osób.

W dniu 27 maja 2013 roku odbyło się zebranie Prezydium Zarządu Oddziału SGP w Bydgoszczy, które otworzył i poprowadził Prezes *Bolesław Krystowczyk*. Zaproponował on, aby przedmiotem obrad były aktualne sprawy organizacyjne, wśród których istotne miejsce zajmują przygotowania do szkolenia, które odbędzie się w dniu 1 czerwca 2013 roku.



Bolesław Krystowczyk;



Od prawej Henryk Siuda, Bolesław Krystowczyk

Szkolenie dla geodetów regionu, obejmujące dwa rozporządzenia wykonawcze do prawa geodezyjnego.

Bolesław Krystowczyk przypomniał, że szkolenie poprowadzi Radca GUGiK Witold Radzio. Odbędzie się ono w kawiarni Bydgoskiego Domu Technika NOT, przy ulicy Rumińskiego 6, w godzinach 12-16. Przedmiotem wystąpienia będzie stosowanie przepisów zawartych w rozporządzeniu Ministra SWiA z dnia 9 listopada 2011 roku „w sprawie standardów technicznych wykonywania geodezyjnych pomiarów sytuacyjnych i wysokościowych oraz opracowania i przekazywania wyników tych pomiarów do państwowego zasobu geodezyjnego i kartograficznego” oraz rozporządzeniu Ministra Administracji i Cyfryzacji z dnia 12 lutego 2013 roku „w sprawie bazy danych geodezyjnej ewidencji sieci uzbrojenia terenu, bazy danych obiektów topograficznych oraz mapy zasadniczej”. Będzie też okazja rozmowy na temat języka GML (*Geography Markup Language*).



Bolesław Krystowczyk, Henryk Siuda, Bronisław Węglarz

Ustalono, że spotkanie otworzy **Bolesław Krystowczyk**, a nad przebiegiem wykładu i dyskusji będą czuwać członkowie Prezydium. Uczestnicy spotkania otrzymają zaświadczenia o odbytym szkoleniu, jak też faktury potwierdzające poniesione koszty.

Henryk Siuda wskazał na potrzebę ustalenia porządku, według którego należy poprowadzić spotkanie. Trzeba także zebrać konstruktywne postulaty i zapisać kwestie, które według wykonawców prac geodezyjnych wymagają urzędowej i jednoznacznej interpretacji. Zasugerowano, aby Witoldowi Radzio przekazać już dzisiaj te kwestie, które obecnie są najbardziej interesujące dla geodetów regionu.

Sławomir Wnuk opowiadał się za tym, aby przygotowywane spotkanie pobudziło do skompletowania dokumentów w operatach, które by mogły stanowić wzorce wskazujące na właściwe przygotowanie dokumentów przekazywanych do zasobu. W tej pracy oczekiwaliby wsparcia ze strony wojewódzkiego inspektora nadzoru geodezyjnego i kartograficznego, polegającego na wskazaniu, że przykładowe prace i forma dokumentów mogłyby być przyjmowane przez ośrodki dgk do zasobu. Wskazał też na potrzebę wypracowania dobrych reguł współpracy wykonawcy prac geodezyjnych z ośrodkiem dgk. Dodał, że posiada już pewne materiały do takich opracowań.



Sławomir Wnuk;



Henryk Siuda;



Bronisław Węglarz

Postanowiono, że z uwagi na potrzebę porozumienia się z Witoldem Radzio, co do zakresu przedmiotu i formy wykładu, dalsze uzgodnienia kwestii organizacyjnych (także wystawienia i wydania świadectw) nastąpią na spotkaniu Prezydium, które odbędzie się w dniu 31 maja 2013 roku.



Od prawej Bronisław Węglarz, Henryk Siuda, Bolesław Krystowczyk, odwrócony Sławomir Wnuk

Spływ kajakowy wodami rzeki Zgłowiączki.

Henryk Siuda poinformował o swoim udziale w spływie kajakowym, który Koło SGP we Włocławku przeprowadziło w dniu 26 maja br. Spływ, na dwudziestokilometrowym odcinku rzeki Zgłowiączki z Kazania do Machnacza, poprowadził Tadeusz Olszewski. *Henryk Siuda* wyraził zadowolenie z zaproszenia na tę imprezę, bo rzeka, którą dawniej znaliśmy jako mętny ściek, obecnie niesie czystą, przezroczystą wodę, nie zabrudzoną żadnymi ściekami. Pod adresem Zarządu Koła SGP we Włocławku wyraził szczerą wdzięczność za inicjatywę aktywizującą miejscowe środowisko geodetów.



Elżbieta i Tomasz (Komandor spływu) Olszewscy

Anna i Krzysztof Narewscy

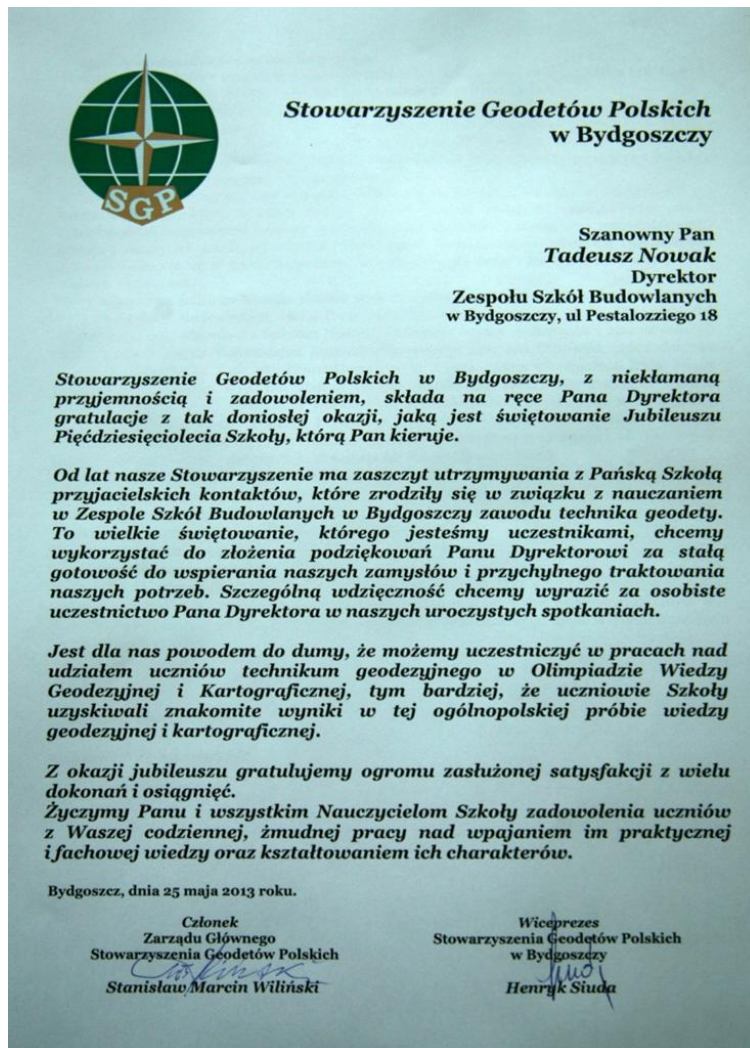
Jubileusz pięćdziesięciolecia Zespołu Szkół Budowlanych.

Uczestnikami obchodów pięćdziesięciolecia Zespołu Szkół Budowlanych w Bydgoszczy byli *Henryk Siuda* i *Stanisław Marcin Wiliński*, który zdał krótką relację z tego wydarzenia.

Dwudziestego piątego maja 2013 roku Zespół Szkół Budowlanych w Bydgoszczy świętował jubileusz

pięćdziesięciolecia. Uroczystość skupiła w Operze Nova grono absolwentów i nauczycieli Szkoły. Świętowanie rozpoczęło się uroczystą Mszą św. w bydgoskiej katedrze, po czym nastąpiło złożenie hołdu i wieńca przed pomnikiem męczenników bydgoskich na Starym Rynku, przemarsz z orkiestrą dętą do gmachu opery Nova, gdzie świętowano uroczystość.

W sali wielkiej opery uroczystość rozpoczęło wprowadzenie sztandaru Szkoły i wysłuchanie hymnu państwowego, po czym dyrektor Tadeusz Nowak powitał obecnych: przedstawiciele władz samorządowych województwa i miasta, dyrektorów szkół zawodowych Bydgoszczy, emerytowanych i czynnych nauczycieli szkoły, jej uczniów i absolwentów. W przemówieniu zarysował zwięzłe dzieje Szkoły i podkreślił, że w szkole najważniejsi są uczniowie, jej duszę stanowią nauczyciele, a dumę stanowią absolwenci.



Na ręce dyrektora Tadeusza Nowaka złożono wiele wyrazów uznania: Medal Prezydenta Bydgoszczy dla Zespołu Szkół Budowlanych; Medal Prezydenta Miasta Bydgoszczy oraz Medal 120-lecia ruchu związkowego budowlanych dla Tadeusza Nowaka. Gratulacje, wyrazy serdeczności i uznania dokonań złożyli: Wicewojewoda Województwa Kujawsko-Pomorskiego Zbigniew Ostrowski; przewodnicząca Sejmiku Województwa Kujawsko-Pomorskiego Dorota Jakuta; wiceprzewodnicząca Rady Miasta Bydgoszczy; dyrektorka Wydziału Strategii Oświaty Kuratorium; prof. Adam Podhorski Dziekan Wydziału Budownictwa i Architektury Uniwersytetu Technologiczno-Przyrodniczego w Bydgoszczy; Wiceprezes Stowarzyszenia Geodetów Polskich w Bydgoszczy Henryk Siuda; dyrektorzy średnich szkół zawodowych w Bydgoszczy; w imieniu absolwentów obecnych na uroczystości i 14-to tysięcznej rzeszy absolwentów przygotowanych do zawodu przez Szkołę Sławomir Milak.

Henryk Siuda przypomniał, że jest on absolwentem świętującej Jubileusz Szkoły, bowiem odbył w niej dwuletnie

pomaturalne studium geodezji. W wystąpieniu akcentował związki Stowarzyszenia z obecnie prowadzonym w Szkole technikum geodezyjnym, którego uczniowie uczestniczą, z bardzo dobrymi wynikami, w Ogólnopolskiej Olimpiadzie Wiedzy Geodezyjnej.

Chwile wytchnienia wypełniała muzyka wykonana przez orkiestrę dętą pod batutą prof. Ewy Matuli oraz pieśni odśpiewane przez Patrycję Nowak.

Gwoli odbycia „spotkań klasowych”, absolwenci przeszli do szkoły przy ulicy Pestalozziego 18, gdzie czekał na nich wielce urozmaicony poczęstunek i wiele czasu na przeżywanie wspomnień szkolnych lat. Wieczorem, o godzinie ósmej przewidziano rozpoczęcie Jubileuszowego Balu w pomieszczeniach hotelu „Słoneczny Młyn”.



Stowarzyszenie Geodetów Polskich w Bydgoszczy

KOMUNIKAT nr 1/2013

„uprawnienia zawodowe”

**Stowarzyszenie Geodetów Polskich w Bydgoszczy
przystępuje do zorganizowania szkolenia przygotowującego
kandydatów do egzaminów na**

uprawnienia zawodowe w dziedzinie geodezji i kartografii.

Szkolenia chcemy rozpocząć spotkaniem organizacyjnym, w drugiej dekadzie września 2013 roku, a kursy prowadzić we wrześniu i październiku 2013 roku. Pozwoli to na przystąpienie do egzaminów, które mogą odbyć się w listopadzie lub grudniu 2013 roku.

Warunkiem rozpoczęcia i prowadzenia szkolenia jest liczba uczestniczących w nim słuchaczy, na poziomie trzydziestu osób.

Deklaracje udziału w szkoleniu można składać do końca października br., poprzez Geodetów Powiatowych lub bezpośrednio u Henryka Siudy, tel. (052) 584 01 44, tk 501 042 440.

Zajęcia na kursie będą się odbywać w soboty i niedziele, w Zespole Szkół Budowlanych w Bydgoszczy przy ulicy Pestalozzkiego 18. Koszt uczestnictwa wynosi 1000 złotych, a dla członków SGP Oddziału w Bydgoszczy ze zniżką sięgającą 300 złotych – po okazaniu dowodu bieżącego opłacania składek.

Informacje na temat uprawnień zawodowych, postępowania kwalifikacyjnego i egzaminów oraz formularza wniosku, załączników, a także pytania egzaminacyjne znaleźć można na stronie internetowej:

www.sgp.geodezja.org.pl

O terminie zebrania organizacyjnego, formie i terminie płatności będziemy mówić w kolejnych komunikatach.

Bydgoszcz, dnia 6 maja 2013 roku.

**Prezes
Stowarzyszenia Geodetów Polskich
w Bydgoszczy
Bolesław Krystowczyk**



Stowarzyszenie Geodetów Polskich w Bydgoszczy

KOMUNIKAT

„kwalifikacje zawodowe”

Stowarzyszenie Geodetów Polskich w Bydgoszczy organizuje szkolenie, którego tematem będzie stosowanie przepisów zawartych w rozporządzeniu

Ministra Spraw Wewnętrznych i Administracji

z dnia 9 listopada 2011 roku

„w sprawie standardów technicznych wykonywania geodezyjnych pomiarów sytuacyjnych i wysokościowych oraz opracowania i przekazywania wyników tych pomiarów do państwowego zasobu geodezyjnego i kartograficznego”

i rozporządzeniu Ministra Administracji i Cyfryzacji

z dnia 12 lutego 2013 roku

„w sprawie bazy danych geodezyjnej ewidencji sieci uzbrojenia terenu, bazy danych obiektów topograficznych oraz mapy zasadniczej”.

**Spotkanie odbędzie się w dniu 1 czerwca 2013 roku,
w godz. 12.00 - 16.00, w kawiarni Domu Technika NOT, przy
ulicy Rumińskiego 6 w Bydgoszczy.**

Wykład i dyskusję poprowadzi specjalista GUGiK

Witold RADZIO

W szkoleniu może uczestniczyć nie więcej jak stu słuchaczy.

Koszt udziału w spotkaniu wynosi 50.- złotych, które należy wpłacić, do 24 maja br., na konto Oddziału SGP w Bydgoszczy (z dopiskiem „szkolenie z prawa”).

Dokonana wpłata będzie deklaracją udziału w spotkaniu. Oto konto:

PKO BP I/O Centralny w Bydgoszczy 37 1020 1462 0000 7102 0126 2575

**Uczestnictwo w szkoleniu będzie potwierdzone zaświadczeniem,
wskazującym na jego odbycie.**

Informacji można zasięgać u Henryka Siudy, tel. (052) 584 01 44, tk 501 042 440.

Bydgoszcz, dnia 7 maja 2013 roku

Prezes
Stowarzyszenia Geodetów Polskich
w Bydgoszczy
Bolesław Krystowczyk

W „Grodzie Piasta” o organizacji zjazdu

Członkowie Prezydium i przedstawiciele koła SGP w Żninie, w dniu 9 maja 2013 roku, na posiedzeniu w ośrodku „Gród Piasta”, z udziałem pani *Emilii Błażejczyk*, ustalali warunki, w jakich odbywać się będzie regionalny zjazd geodetów Pomorza i Kujaw.



Henryk Siuda, *odwrócony* Jarosław Kaszewski, Emilia Błażejczyk; Jarosław Kaszewski, Dariusz Cieślak

Ośrodek może udostępnić stu dziesięciu miejsc noclegowych w pokojach jedno-, dwu-, trzy- lub czteroosobowych. Spotkanie odbywa się w miejscu położonym nad jeziorem. Pozwoli to na spędzenie czasu na wodzie: do dyspozycji uczestników zjazdu będą łodzie, rowery wodne i kajaki. Istnieją warunki do zorganizowania wyścigów na rowerach wodnych lub regat kajakowych, rozgrywania meczów siatkówki i rozgrywek hokeja na trawie.



Emilia Błażejczyk, Jarosław Kaszewski, Dariusz Cieślak, Henryk Siuda

Jarosław Kaszewski nalegał, aby dla uczestników zjazdu można zorganizować zajęcia odpowiednie do charakteru miejsca, w którym odbędzie się spotkanie. Ośrodek może przygotować warunki do odbycia zawodów dla wojów (łącznie ze stosownymi ubiorami), rąbanie drewna, przeciąganie liny, walki na równoważni. Przewiduje się także możliwość odbycia zawodów strzeleckich z broni pneumatycznej. Spotkanie w „Grodzie Piasta” dało także możliwość szczegółowego uzgodnienia rodzajów potraw podawanych na poszczególne posiłki.



Emilia Błażejczyk, Jarosław Kaszewski, Dariusz Cieślak



Henryk Siuda;

Uczestnicy spotkania mieli możliwość wizytowania wszystkich miejsc, w których będą przebywać i odpoczywać uczestnicy zjazdu.



... wizytowanie obiektów „Grodu Piasta” ...





**Stowarzyszenie Geodetów Polskich
w Bydgoszczy**

ZAPRASZA

na

***XV regionalny zjazd geodetów
Pomorza i Kujaw***

Odbędzie się on w dniach od 13 do 15 września 2013 roku,
w Chomiąży Szlacheckiej, w powiecie żnińskim,
w ośrodku „Gród Piasta”, położonym nad Jeziorem Chomiąskim.

Spotkanie rozpoczniemy o godzinie 18.00, po zarejestrowaniu swojej obecności na zjeździe, uroczystym otwarciem. Gościć będziemy przedstawiciele władz stowarzyszeniowych oraz władz samorządu terytorialnego.

Spośród proponowanych zajęć warto skorzystać z możliwości odbycia spaceru nad wodami Jeziora, uczestniczenia w konkursach geodezyjnych i grach sportowych. Atrakcyjna dla wszystkich winna okazać się zabawa taneczna w piątkowy wieczór oraz ognisko z grillem w sobotę.

Ramowy program zjazdu

Piątek 13 września 2013: godz. 16.00 rejestracja uczestników;
godz. 18.00 otwarcie zjazdu; godz. 19.00 uroczysta kolacja.
Sobota 14 września 2013: godz. 9.00 śniadanie; godz. 13.30 obiad;
godz. 14.30 zajęcia sportowe; prelekcja i pokazy sprzętu
pomiarowego; godz. 18.00 ognisko z grillem.
Niedziela 15 września 2013; godz. 9.00 śniadanie; godz. 10.00 czas na spacer, grzybobranie;
godz. 13.00 grochówka i zamknięcie zjazdu.

W SOBOTĘ PO OBIEDZIE WYKONAMY WSPÓLNĄ FOTOGRAFIĘ

Koszt udziału w zjeździe wynosi 220.- złotych. Deklaracji udziału w zjeździe, wraz z wpłatą zaliczki w wysokości 150.- złotych, należy dokonać do 26 sierpnia 2013 roku. Ośrodek wypoczynkowy gwarantuje 110 miejsc i stąd potrzeba wcześniejszej deklaracji udziału w zjeździe, popartej wpłatą zaliczki. Organizacji spotkania podjęli się geodeci ze Żnina.

Deklarację udziału w spotkaniu wraz z zaliczką przyjmować będą:
w Bydgoszczy Henryk Siuda tk. 501 042 440; we Włocławku Urszula Tomczak t. 54 230 46 82
w Toruniu Piotr Rygielski t. 56 662 88 84, tk. 665 056 403; w Świeciu Stefan Starszak.

Bydgoszcz, dnia 9 maja 2013 roku

**Prezes
Stowarzyszenia Geodetów Polskich
w Bydgoszczy
Bolesław Krystowczyk**

Tulipan o imieniu *Bydgoszcz*

Podczas uroczystej sesji Rady Miasta Bydgoszczy, w dniu 24 kwietnia 2013 roku, miało miejsce ważne wydarzenie, a mianowicie dokonano się oficjalne nadanie imienia „*BYDGOSZCZ*” tulipanowi grupy pełny wczesny. Kwiat został wyhodowany przez Jana Ligtharta z Holandii (Den Holder). Rodzicami chrzestnymi byli Katarzyna i Piotr Puksztó, prowadzący gospodarstwo ogrodnicze „Florita”.



Maria i Piotr Puksztó;

Tulipan „Bydgoszcz”

W dniach 11 i 12 maja 2013 roku tulipan „*Bydgoszcz*” można było podziwiać na Wyspie Młyńskiej, gdzie uczniowie bydgoskiej szkoły plastycznej „utkali” tulipanowy kobierzec, zdobiący miejsce spotkań mieszkańców grodu nad Brdą, ku ozdobie tego miejsca i wzrostowi sławy Miasta.



... uczniowie i nauczyciele „Plastyka” po pracy nad kwietnym obrazem Bydgoszczy ...



„Namalowany” tulipanami roku 2013 obraz przedstawia Miasto, z jego centralnie umieszczonym znakiem rozpoznawczym, jakim są położone nad Brdą trzy starodawne spichrze, z których promieniście rozprzestrzeniają się barwne symbole wielu obszarów bydgoskiej aglomeracji, pozostające pod dobrym wpływem, górującej nad wszystkim, złocistej gwiazdy.



... ukwiecony tulipanami trawnik na Wyspie Młyńskiej interesował wielu bydgoszczan ...

Animatorem dzieła, jakim są kwiatowe dywany jest, jak i w latach poprzednich, Stowarzyszenie Inżynierów i Techników Ogrodnictwa w Bydgoszczy, z jego prezesem Ryszardem Puksztó.



Trud dostarczenia materii na dywan, w postaci pąków kwiatowych, wziął na siebie członek SITO i gospodarz ogrodnictwa „Florita”, zaś tworzenia obrazu podjęły się uczennice i uczniowie szkoły

plastycznej w Bydgoszcy. Osobom tym należą się ogromne podziękowania od zwiedzających.



Doc. Piotr Piszczek, Ryszard Puksztó;



... Panna Ciekawska ..



Porozumienie o współpracy pomiędzy GUGiK i ÚGKK SR podpisane

Trenčianske Teplice były miejscem podpisania, w dniu 17 maja 2013 roku, porozumienia w sprawie współpracy i zapewnienia wzajemnego dostępu do danych przestrzennych pomiędzy Urzędem Geodezji, Kartografii i Katastru Republiki Słowackiej (ÚGKK SR) a Głównym Urzędem Geodezji i Kartografii Rzeczypospolitej Polskiej (GUGiK). Przyjęcie porozumienia dokonało się w trakcie trwania XIX Międzynarodowych Słowacko-Polsko-Czeskich Dni Geodezji.



Jarosław Wysocki, Kazimierz Bujakowski, Katerína Leitmannová;



Kazimierz Bujakowski, Mária Frindrichová, Katerína Leitmannová

Porozumienie ma na celu poszerzenie i przedłużenie współpracy w dziedzinach geodezji, kartografii, fotogrametrii oraz dziedzinie systemów informacji geograficznej (GIS) i zapewnienie wzajemnego dostępu do danych przestrzennych niezbędnych dla krajowych, jak też europejskich infrastruktur informacji przestrzennej.



Jarosław Wysocki, Jacek Jarząbek, Kazimierz Bujakowski, Mária Frindrichová, Katerína Leitmannová

Umawiające się Strony będą współpracować przy sporządzaniu danych przestrzennych oraz innych danych geodezyjnych i kartograficznych w formie cyfrowej, przy zapewnieniu wzajemnego dostępu.

Współpraca będzie obejmować harmonizację położenia i przebiegu obiektów liniowych, a także powierzchniowych znajdujących się na granicy państw lub przecinających granicę, w pasie o szerokości około 25 km wzdłuż granicy państwowej między Republiką Słowacką a Rzeczpospolitą Polską, po obu stronach granicy.

Strony zobowiązują się do dostarczania sobie nawzajem materiałów, których druga Strona będzie używać w celu uzupełniania map oraz systemów informacji geograficznych o brakujące informacje. Przewiduje się uprawnienie każdej ze Stron do publikowania i dystrybucji map w formie analogowej.



Jarosław Wysocki, Jacek Jarząbek, Kazimierz Bujakowski;



Kazimierz Bujakowski, Mária Frindrichová, Katerína Leitmannová

Dokument o charakterze porozumienia przedwstępnego, sporządzony w językach słowackim, polskim i angielskim, podpisali Mária Frindrichová Prezes ÚGKK SR i Kazimierz Bujakowski Główny Geodeta Kraju.

smw



Porozumienie podpisane: Kazimierz Bujakowski, Mária Frindrichová;



Kazimierz Bujakowski i Mária Frindrichová z pracownikami ÚGKK SR



Trenčianske Teplice: pensjonat ...



20. międzynarodowe dni geodezji w Berlinie

Podczas dziewiętnastych Słowacko-Polsko-Czeskich dni geodezji, jakie odbywały się od 16 do 18 maja 2013 roku w Trenčianskich Teplicach na Słowacji, szefowie stowarzyszeń geodetów trzech krajów doszli do wniosku, że XX Międzynarodowe Polsko-Słowacko-Czeskie Dni Geodezji odbędą się w Berlinie. W czasie spotkania *Hans-Gerd Becker* Przewodniczący berlińskiego oddziału stowarzyszenia geodetów niemieckich przedstawił możliwość zorganizowania Dni w okresie trwania targów geodezyjnych „Intergeo 2014”, w południowej dzielnicy miasta Spandau.



Hans-Gerd Becker, Dušan Ferianc, Vaclav Šanda, Stanisław Cegielski, Andrzej Pachuta

Wedle tej propozycji trzydniowe spotkanie geodetów polskich, organizujących je, czeskich i słowackich trwałoby od poniedziałku do środy, w dniach 6-8 października 2014 roku.



Hans-Gerd Becker, Dušan Ferianc;



Vaclav Šanda, Stanisław Cegielski, Andrzej Pachuta

Wygodny pobyt ma zapewnić trzygwiazdkowy hotel *Christophorus*, prowadzony przez organizację *Evangelisches Johannesstift* z parkingiem, krytym basenem i sauną oraz salą mieszczącą 250 osób. W Spandau zatrzymują się pociągi kolei, metra i kolei miejskiej Berlina, co ułatwi dojazd i wyjazdy na zwiedzanie miasta.

Wstępnie koszt pobytu (trzy obiady, dwa śniadania) oraz kawa, herbata, przekąski podczas obrad został oszacowany na kwotę 180 euro. Po doliczeniu opłat za przejazdy koleją miejską i udziałem w targach

„*Intergeo 2014*” koszt uczestniczenia w jubileuszowym spotkaniu sięgnie 230 euro. Istnieje możliwość zarezerwowania noclegów na czas przed i po naszej imprezie. W ramach dni przewiduje się wycieczkę na targi „*Intergeo*”, zwiedzanie twierdzy Spandau, albo wyprawę do centrum Berlina.



Hans-Gerd Becker, Dušan Ferianc, Elena Beňova;



Vaclav Šanda, Stanisław Cegielski, Andrzej Pachuta

Zapoznawszy się ze szczegółowymi warunkami i ramowym programem spotkania Prezesi *Stanisław Cegielski* (Stowarzyszenie Geodetów Polskich), *Dušan Ferianc* (Słowackie Stowarzyszenie Geodetów i Kartografów) i *Vaclav Šanda* (Czeski Związek Geodetów i Kartografów) zdecydowali prowadzić dalsze działania, które doprowadzą do przeprowadzenia dwudziestych Dni w proponowanym miejscu Berlina.

Wyrażono przekonanie, że dla uwiarygodnienia naszych zamiarów pożądane jest zawarcie z hotelem umowy przedwstępnej, co winno dokonać się pod koniec czerwca br. Organizatorem dwudziestych międzynarodowych Polsko-Słowacko-Czeskich Dni Geodezji będzie Zarząd Główny Stowarzyszenia Geodetów Polskich, stąd na dalsze rozmowy i podpisanie umowy przedwstępnej został desygnowany *Andrzej Pachuta* Wiceprezesa SGP.

smw



Nad jeziorkiem w parku *Trenčianske Teplice* prof. *Andrzej Pachuta*