

Z pracy Zarządu Oddziału

Zebranie Prezydium Stowarzyszenia Geodetów Polskich w Bydgoszczy

W dniu 15 maja 2017 roku miało miejsce spotkanie Prezydium Stowarzyszenia Geodetów Polskich w Bydgoszczy, w którym uczestniczyli przedstawiciele oddziału toruńskiego SGP. Prezes *Bolesław Krystowczyk* witając obecnych zaproponował, aby obradować zgodnie z wcześniej przekazanym porządkiem zebrania, przyjmując, że głównym zagadnieniem ma być omówienie obszarów współpracy obu oddziałów w kadencji 2017-2021.



Wojciech Grzesiak;




Bożena Żarna, Maria Gadomska, Jerzy Chylewski

Obrady rozpoczęły się przedstawieniem osób, które pełnią określone funkcje w zarządach oddziałów. Prezes *Bolesław Krystowczyk* przedstawił Wiceprezesów *Henryka Siudę*, *Krzysztofa Narewskiego*, *Sławomira Wnuka*, osoby, którym powierzono obowiązki sekretarza – *Jerzego Chylewskiego*, *Bożenę Żarnę*, *Macieja Lewandowskiego*. Obowiązki Skarbnika powierzono Jarosławowi Kaszewskiemu.



Marian Wojciul, Grzegorz Łuczka;



Ryszard Krzyżanowski

Zbigniew Refliński Prezes Zarządu Oddziału SGP w Toruniu przedstawił Wiceprezesa *Bolesława Cieszyńskiego*, Sekretarza *Grzegorza Łuczkę*, Skarbnika *Piotra Rygielskiego* oraz członka Zarządu *Mariana Wojciula* i przywołał osoby wchodzące w skład zarządu, a nieobecne na spotkaniu.

W zebraniu uczestniczyli: Jerzy Chylewski, Stanisław Marcin Wiliński, Ryszard Krzyżanowski, Henryk Siuda, Bożena Żarna, Maciej Lewandowski, Bolesław Krystowczyk, Wojciech Grzesiak, Marian Wojciul, Piotr Rygielski, Zbigniew Refliński, Bolesław Cieszyński, Grzegorz Łuczka, Stefan Ciesielski, Grzegorz Pilarowski, Maria Gadomska, Beata Startek, Robert Cieszyński, Krzysztof Narewski, Tomasz Olszewski, Sławomir Wnuk.



Zbigniew Refliński, Piotr Rygielski, Marian Wojciul, Grzegorz Łuczka

Wspólne działania Oddziałów SGP w Toruniu i w Bydgoszczy w Kadencji 2017-2021

Prezes *Bolesław Krystowczyk* zapraszając do wypowiedzi na temat relacji i obszarów współdziałania obu oddziałów przekazał Prezesowi *Zbigniewowi Reflińskiemu* plan zadań bydgoskiego oddziału na rok 2017. Część zawartych w nim zadań została wykonana, albo pozostaje w realizacji.



Jerzy Chylewski;



Maciej Lewandowski

W odpowiedzi *Bolesław Cieszyński* naszkicował zadania, które podejmują w Toruniu. Ważnym spośród nich, a może najważniejszym, jest organizowanie szkoleń dla geodetów: pracujących w sferze administracji samorządowej; ubiegających się o potwierdzenie posiadanych kwalifikacji zawodowych; chcących podnosić kwalifikacje zawodowe w zakresie przepisów prawa geodezyjnego. Zarząd oddziału, który podejmuje się organizacji szkoleń, ma utrudnioną pracę przez to, że z terenu województwa kujawsko-pomorskiego wolę uczestniczenia w spotkaniach szkoleniowych wyraża mała

ilość geodetów. Ważną formą podnoszenia kwalifikacji zawodowych są *seminaria tematyczne* prowadzone przez Ludmiłę Pietrzak. Spotkania te zyskały sobie znaczne uznanie wielu geodetów.



Od lewej Marian Wojciul, Piotr Rygielski, Zbigniew Refliński, pierwszy z prawej Bolesław Krystowczyk

Oddział toruński pielęgnuje pamięć o geodetach, którzy już odeszli, a wyraża się to w dorocznym *Zaduszkach geodezyjnych*. Na jesieni tego roku przewidziana jest wycieczka do Berlina.



Bożena Żarna;



Grzegorz Łuczka, Bolesław Cieszyński

Na terenie Torunia istnieje jednostka topograficzna, której oficerowie będący po studiach geodezyjnych wyrażają zainteresowanie Stowarzyszeniem, a także możliwością uzyskania uprawnień zawodowych w dziedzinie geodezji i kartografii. Oddział w Toruniu chciałby ich w tych zamiarach wesprzeć.

Poniżej Grzegorz Łuczka, Bolesław Cieszyński, Zbigniew Refliński, Jerzy Chylewski, Stefan Ciesielski, Bożena Żarna



Bolesław Krystowczyk scharakteryzował pewne punkty planu pracy oddziału bydgoskiego SGP. Nowym polem działania są prace związane z przygotowaniem szkolenia dla nauczycieli uczących geodezji w średnich szkołach geodezyjnych. Jest to przedsięwzięcie podjęte z inicjatywy **Beaty Startek** i poparte przez **Marię Gadomską** Przewodniczącą Głównego Komitetu Olimpiady Wiedzy Geodezyjnej i Kartograficznej.



Jerzy Chylewski, Stefan Ciesielski, Bożena Żarna;



Henryk Siuda, Bolesław Krystowczyk, Krzysztof Narewski

Przedsięwzięciem cyklicznym jest *turniej piłki nożnej*, który 13 maja tego roku odbył się po raz czwarty. *Regionalny zjazd geodetów Pomorza i Kujaw* odbywa się od 2002 roku i jest organizowany przez geodetów bydgoskich i toruńskich. Do działań o szczególnej wymowie, zdaniem mówcy, należy zaliczyć świętowanie jubileuszu osiemdziesięciolecia: *Stanisława Marcina Wilińskiego* oraz *Bolesława Cieszyńskiego*. W tym roku Zarząd Oddziału podobnie uhonoruje prof. Edwarda Kujawskiego.



Robert Cieszyński;



Maria Gadomska, Beata Startek

Pasja żeglarska jest bliska wielu geodetom, o czym zaświadcza *Ogólnopolskie Regaty Żeglarskie Geodetów* przeprowadzone we wrześniu 2014 roku na wodach Jeziora Koronowskiego. Na jesieni tego roku geodeci bydgoscy chcą wypłynąć w rejs morski, a uczestniczyć w nim będzie czterech żeglarzy.

Bolesław Cieszyński wyraził przekonanie, że „nie można hamować dostępu do uprawnień zawodowych, bo nie ma nadmiaru geodetów uprawnionych, a istnieje nadmiar szkół uczących geodezji i to często na poziomie nieodpowiednim. Problem w tym, że absolwenci szkół geodezyjnych, szczególnie średnich, nie dążą do uzyskania uprawnień zawodowych w dziedzinie geodezji i kartografii. W szkołach tych tytuł technika geodety uzyskuje zaledwie połowa absolwentów”.

Bolesław Krystowczyk, uznając ważność zagadnień związanych z poziomem nauczania geodetów na poziomie szkoły średniej, sugerował, aby tego zagadnienia, któremu z całą pewnością warto poświęcić


oddzielne spotkanie, obecnie dalej nie rozwijać.

Robert Cieszyński Wojewódzki Inspektor Nadzoru Geodezyjnego i Kartograficznego opowiedział się za ukierunkowaniem dyskusje na aktualne zagadnienia, nurtujące geodetów. Akcentował potrzebę podejmowania przez oddziały wysiłku prowadzącego do przygotowywania i przeprowadzania kursów poprzedzających przystąpienie do egzaminów potwierdzających posiadane kwalifikacje zawodowe. Zadeklarował wolę współpracy i wspierania działań obu oddziałów.



Od prawej Tomasz Olszewski, Krzysztof Narewski, Bolesław Krystowczyk, Henryk Siuda, Robert Cieszyński, Beata Starte, Maria Gadomska

Na nieznaczną skalę zainteresowania młodych geodetów uczestnictwem w procesie potwierdzającym kwalifikacje zawodowe niech świadczy fakt, że w ubiegłym roku po *dziennik praktyki zawodowej*, który jest niezbędnym załącznikiem do wniosku o dopuszczenie do egzaminu na uprawnienia do Inspektoratu zgłosiło się szesnaście osób.



Ryszard Krzyżanowski;



Krzysztof Narewski, Tomasz Olszewski, Maciej Lewandowski

Robert Cieszyński informując o powołaniu go do zespołu doradczego (złożonym z czterdziestu osób) w Ministerstwie Infrastruktury i Budownictwa zauważył, że pośród tematów przewidzianych do dyskusji, nie pojawiły się zagadnienia szkolenia (z akcentem na ich jakość) młodych kadr zawodowych. Główny cel pracy powołanego zespołu, to wskazanie ścieżek i narzędzi prowadzących do usprawnienia pracy geodetów oraz poprawy obsługi potrzeb zawodowych geodety w ośrodku. Na ocenę dotychczasowego

stanu spraw i sformułowanie konstruktywnych wniosków zespół otrzymał siedem miesięcy.



Bolesław Krystowczyk;

Skonstatowano już, że znaczny zakres przyszłych prac obejmować będzie informatyzację materiałów zasobu. Mówca apelował, aby wziąć to pod uwagę, a miejscowe firmy powinny śmiało stanąć do wykonania zadań w ośrodkach dokumentacji geodezyjnej i kartograficznej swoich powiatów.



Bolesław Cieszyński



Maria Gadomska;

Zbigniew Refliński podziękował za dotychczasowe wypowiedzi i opowiedział się za wspólnym, obu oddziałów, wystąpieniem do Głównego Geodety Kraju w kwestiach, mających znaczenie praktyczne. Ponieważ wiele dokumentów powstałych w trakcie wykonywania prac geodezyjnych nosi podpisy geodetów uprawnionych, którzy „*nic o tych pracach nie wiedzą*”, to przepisy prawa należy tak sformułować, aby „*ten życzliwy geodeta, jako nadzorujący przebieg takiej pracy*”, był zobowiązany do



Zbigniew Refliński

wykonania pewnych czynności technicznych (sprawozdanie z przebiegu prac) i finansowych (opłacenie podatku z tytułu uzyskanego przychodu za wykonanie czynności nadzoru).



Maria Gadomska, Beata Startek, Robert Cieszyński

Ta szkodliwa praktyka godzi w interes geodetów rzetelnie traktujących swoje obowiązki zawodowe, wpływa na obniżenie zarobków, godzi w zasady etycznego postępowania w zawodzie i demoralizuje. „My to tolerujemy”!



Marian Wojciul, Piotr Rygielski;




Maciej Lewandowski

Osobę, która nadzoruje prace geodetów nieposiadających uprawnień zawodowych należy zobowiązać, w przepisach prawa geodezyjnego, do opracowania sprawozdania z wykonanych czynności nadzoru. Pracę takiej osoby należy usankcjonować stosownym zapisem w akcie normatywnym.

Za celowe uznano dokonanie zmian w sposobie formułowania pytań na egzaminy w części testowej. Zebrani opowiedzieli się za tym, aby *Zbigniew Refliński* przygotował wystąpienie przedstawiające powyższe kwestie i zostanie ono przedłożone, jako wspólne stanowisko obu oddziałów Stowarzyszenia Geodetów Polskich, Głównemu Geodecie Kraju i Ministrowi Infrastruktury i Budownictwa; także na XXXIX Zjeździe SGP w Olsztynie. *Robert Cieszyński* dodał, że projektami legislacyjnymi w Ministerstwie zajmuje się Departament Budownictwa i Geodezji.

Zbigniew Refliński wskazał na brak uporządkowania materiałów w powiatowym zasobie geodezyjnym i kartograficznym, co uwidacznia się w uzyskiwaniu z ośrodka dużej liczby materiałów i dokumentów, które zgłaszający pracę musi sam przeanalizować i ocenić ich przydatność. *Grzegorz Pilarski* zgadza się z podaną oceną stanu dokumentów w zasobie, a nawiązując do kwestii „podpisu” podkreślał, że zagadnienie to stanowi „pierwszy temat podnoszony podczas spotkań towarzyskich i zawodowych geodetów”.



Grzegorz Pilarski;



Maria Gadomska, Beata Startek

Przyjęcie uchwały w sprawie wsparcia finansowego działań o organizację Tygodnia Roboczego FIG w 2021 w Polsce
Zarząd Główny Stowarzyszenia Geodetów Polskich podjął działania, które mają doprowadzić do zorganizowania przez Stowarzyszenie i władze geodezyjne w Polsce Tygodnia Roboczego FIG w 2021 (*FIG Working Week 2021*). Miejscem wydarzenia, które zgromadzić może od jednego do dwóch tysięcy geodetów z całego świata, ma być Kraków. Prowadzone działania powodują koszty, których Zarząd Główny nie jest w stanie pokryć. Pojawiła się potrzeba dania temu dziełu wsparcia finansowego przez oddziały. Prezes *Bolesław Krystowczyk* poinformował, że przed oddziałem bydgoskim stanęło oczekiwanie sięgające kwoty trzech tysięcy złotych.



Krzysztof Narewski, Tomasz Olszewski, Maciej Lewandowski

W trakcie wymiany zdań ustalono, że Zarząd Oddziału SGP w Bydgoszczy udzieli wsparcia. Przyjęto uchwałę w sprawie dofinansowania działań Zarządu Głównego w celu uzyskania prawa do organizacji *FIG Working Week 2021* w Krakowie. Wysokość dofinansowania wynosi trzy tysiące złotych.




Robert Cieszyński, Henryk Siuda, Bolesław Krystowczyk;



Beata Startek

Informacja o zainteresowaniu szkoleniem nauczycieli zawodu i stan spraw organizacyjnych przedsięwzięcia *Beata Startek* poinformowała, że większość nauczycieli zawodu z „prestżowych szkół” wyraziła zainteresowanie udziałem w szkoleniu. Tematyka planowanego, na czas od 2 do 4 września 2017 roku, szkolenia „w miarę jest ustalona”. Do prowadzenia zajęć należy zaprosić prelegentów i wykładowców, którzy w swych wystąpieniach zechcą uwzględnić potrzeby i zainteresowania nauczycieli. Prezentacje nie mogą być tak prowadzone jak dla geodetów wykonujących prace i usługi, albo zatrudnionych w administracji samorządowej.



Grzegorz Pilarski;



Bolesław Krystowczyk

Odnosząc się do kwestii finansowych, *Beata Startek* apelowała do Zarządu Oddziału o obniżenie opłaty za udział w szkoleniu dla miejscowych nauczycieli będących członkami Stowarzyszenia Geodetów Polskich. Taki apel, z wykorzystaniem poczty elektronicznej, został skierowany do poszczególnych oddziałów SGP.

Co do warunków bytowych, głównie zakwaterowania, to nie mogą one być „zbyt spartańskie”. Dlatego *Maria Gadomska* i *Beata Startek* będą same poszukiwać stosownego hotelu. Jeśli na szkolenie zgłosi się kilkadziesiąt osób, to łatwiej będzie zabiegać o uzyskanie ulgi w kosztach noclegu.



Henryk Siuda;



Sławomir Wnuk

Odpowiadając na sugestię *Bolesława Krystowczyka* o potrzebie powołania komitetu organizacyjnego przygotowującego szkolenie i czuwającego nad jego przebiegiem *Maria Gadomska* stwierdziła, że „z osobistego, wieloletniego doświadczenia wynika, iż nie trzeba 'wielonazwiskowego' komitetu, aby coś zrobić, bo zazwyczaj pracują dwie, trzy osoby. Chcemy – dodała – aby było to przedsięwzięcie samofinansujące się”. Spotkanie wrześniowe będą organizować dwie Panie: *Maria Gadomska* i *Beata Startek*.



Robert Cieszyński, Henryk Siuda, Bolesław Krystowczyk;



Od prawej Sławomir Wnuk, Maciej Lewandowski

Bolesław Krystowczyk podziękował za wykonane już prace i gratulował Paniom zdecydowanego działania. Zaproponował, że do pomocy ze strony Stowarzyszenia Zarząd Oddziału deleguje *Robert Cieszyńskiego*. Prezes *Bolesław Krystowczyk* zapewnił też, że Prezydium będzie przychylnie

rozpatrywać możliwość wsparcia finansowego potrzeb „naszych nauczycieli”.



Zbigniew Refliński;



Bolesław Krystowczyk, Krzysztof Narewski, Tomasz Olszewski

Uczniowie bydgoskiego technikum geodezyjnego na Olimpiadzie

Beata Startek poinformowała, że Zespół Szkół Budowlanych w Bydgoszczy na Olimpiadzie Wiedzy Geodezyjnej i Kartograficznej w Lublinie, w kwietniu tego roku, był reprezentowany przez drużynę złożoną z dziewcząt. Aleksandra Stereńczak, Małgorzata Sikorska i Patrycja Lasota zajęły IV miejsce i wszystkie były uczestniczkami etapu centralnego.



Krzysztof Narewski;



Bożena Żarna

Spotkanie włocławskich geodetów pracujących w administracji i wykonujących prace i usługi geodezyjne

Prezes *Bolesław Krystowczyk* przypomniał, że włocławskie środowisko zawodowe geodetów nie jest

zadowolone ze stanu relacji, jakie występują na styku z ośrodkiem dokumentacji. Jest nieco kwestii, które powodują niepokój wśród wykonawców. Przewodniczący koła SGP we Włocławku *Krzysztof Narewski*, który uznał za potrzebną naprawę istniejącego stanu, za jedną z drażliwych kwestii wskazał potwierdzanie przez ośrodek dokumentów dla zamawiającego. Opowiada się on za zaproszeniem do udziału w spotkaniu *Ludmiły Pietrzak*.



Maria Gadomska, Beata Startek;



Bolesław Krystowczyk

W trakcie wymiany zdań wskazywano, że spotkanie powinno mieć na celu łagodzenie rozbieżności między wykonawcami a oczekiwaniami pracowników ośrodka, z zachowaniem wymogów przepisów prawa. Przypomniano też, że bydgoskie środowisko zawodowe geodetów odbyło spotkanie podobnego charakteru w dniu 3 grudnia 2012 roku, a relację z jego przebiegu zawiera numer 128 „*Informacji*”. *Sławomir Wnuk*, który w dużym stopniu przyczynił się do wspomnianego wyżej spotkania, uznając kwestię potwierdzania dokumentów za istotną podkreślił, że geodecie dokuca czas oczekiwania na materiały, a w mniejszym stopniu opłata pobierana za tę urzędową czynność.



Henryk Siuda, Bolesław Krystowczyk, Krzysztof Narewski, Tomasz Olszewski, Maciej Lewandowski

Henryk Siuda uznał, że „mamy do czynienia ze sporymi niedomaganiem po stronie wykonawców. Wykonują i udostępniają klientom mapy, które nie są rejestrowane w ośrodku”. Przykładem wadliwego

postępowania może być zbudowanie hali o powierzchni około pół hektara, bez zgłoszenia obsługi geodezyjnej tej inwestycji do ośrodka.



Robert Cieszyński;

Bolesław Krystowczyk, Henryk Siuda, Maciej Lewandowski

Robert Cieszyński wskazywał na to, że geodezja wygrywa aktualnością danych. A geodeci nie zawsze przekazują do zasobu wyniki prowadzonych prac, co nie pozwala na aktualizację danych i obniża wiarygodność materiałów zasobu.



Zbigniew Refliński, Grzegorz Luczka;



Maria Gadomska

Ustalono wstępnie czas spotkania środowiskowego geodetów włocławskich na październik br. Prezes *Bolesław Krystowczyk* zatroszczy się o zaproszenie do udziału w spotkaniu przedstawicieli miejskiego i powiatowego ośrodka dokumentacji geodezyjnej we Włocławku. Zarząd Oddziału będzie reprezentował *Robert Cieszyński*. Za przygotowanie rzeczowe i sformułowanie merytorycznych kwestii niepokojących włocławskich geodetów odpowiedzialności podjął się *Krzysztof Narewski*.

Krzysztof Narewski podziękował za wielowątkową wymianę zdań i zaprosił wszystkich obecnych na październikowe spotkanie we Włocławku.


Turniej piłki nożnej geodetów Pomorza i Kujaw

Związłą relację z przebiegu *IV turnieju piłki nożnej geodetów Pomorza i Kujaw*, jaki odbył się w dniu 13 maja 2017 roku, przedłożył *Maciej Lewandowski*. W turnieju uczestniczyło pięć drużyn, znacznie mniej niż w poprzednich spotkaniach. Rozgrywki przebiegały w wielce sprzyjających warunkach pogodowych, co wpływało na dobry nastrój zawodników, jak i kibicującym im członków ich rodzin.



U góry: Maria Gadomska, Bożena Startek; Grzegorz Pilarski. Powyżej: Bożena Żarna; Bolesław Krystowczyk, Henryk Siuda, Maciej Lewandowski; Piotr Rygielski, Zbigniew Refliński, Grzegorz Luczka. Poniżej: od prawej Tomasz Olszewski, Bolesław Krystowczyk, Henryk Siuda, Robert Cieszyński, Beata Startek, Grzegorz Pilarski





U góry: Krzysztof Narewski; Maciej Lewandowski; Zbigniew Refliński. Powyżej: Bolesław Krystowczyk; Ryszard Krzyżanowski. Poniżej: Ryszard Krzyżanowski, Grzegorz Pilarski; Bolesław Cieszyński, Beata Startek.



Spotkanie miało miejsce na stadionie „Gwiazdy”, przy ulicy Nakielskiej w Bydgoszczy. Organizatorzy, którzy dbali o dobry przebieg spotkania, to: Maciej Lewandowski, Edward Gugniewicz oraz Sławomir Wnuk. Wyniki zawodów: I miejsce zajęła drużyna złożona z geodetów Starostwa Powiatowego w Bydgoszczy, II miejsce zajęła drużyna broniąca tytułu mistrzowskiego. Co do trzeciego miejsca wystąpiły pewne wątpliwości, jeszcze nie rozstrzygnięte.



Od prawej Bolesław Krystowczyk, Henryk Siuda;



Od prawej Sławomir Wnuk, Maciej Lewandowski, Tomasz Olszewski, Krzysztof Narewski

Rozgrywkom piłkarskim towarzyszyły zabawy i gry przygotowane dla osób towarzyszących graczom. **Maciej Lewandowski** poinformował, że wydatki związane z organizacją i przeprowadzeniem turnieju przekroczyły kwotę zebraną z wpłat za udział (47 zawodników) w turnieju. Niedobór sięga kwoty 600 złotych. Zatem jest potrzebne wsparcie finansowe organizatorów taką kwotą. Prezes **Bolesław Krystowczyk** poddał pod rozwagę członków Zarządu Oddziału możliwość dofinansowania wydarzenia. Po aprobującej wymianie zdań, członkowie Zarządu Oddziału podjęli uchwałę o dofinansowaniu *IV turnieju piłki nożnej 2017* kwotą w wysokości 600 złotych.



Od prawej Krzysztof Narewski, Bolesław Krystowczyk, Henryk Siuda, Robert Cieszyński, Beata Startek, Maria Gadomska

Splywy kajakowe Koła SGP we Włocławku

Tomasz Olszewski organizujący spływy kajakowe dla geodetów naszego oddziału przypomniał, że Koło SGP we Włocławku organizuje spływy kajakowe, zazwyczaj dwudniowe. Ostatni, jaki odbył się w dniu 6 maja 2017 roku, był jednodniowy, a jego trasa wiodła po wodach rzeki Skrwi, wijącej się pośród lasów, łąk i pól, będącej prawym dopływem Wisły. W spływie uczestniczyło osiemnaście osób, które płynęły w ośmiu dwuosobowych i dwóch jednoosobowych kajakach.

Na trasie zdarzyła się przygoda jednej załozdze, która „skorzystała” z niepożądanego kąpielni.

„Włocławskie sploty” są organizowane po to, aby można, w sposób aktywny i przyjemny wypocząć. Temu sprzyja też wieczorne ognisko kończące podróżowanie. Kolejny dwudniowy splot, po wodach Wisły, na odcinku od Włocławka do Torunia jest planowany na wrzesień tego roku. „Jest to propozycja o charakterze bardziej rekreacyjnym, wymagająca od uczestników mniejszego wysiłku i pozwalająca na podziwianie malowniczych, rozległych widoków”.



Maciej Lewandowski, Sławomir Wnuk;



Bolesław Cieszyński, Jerzy Chylewski

Sprawy różne i wolne wnioski

Tomasz Olszewski poinformował, że Koło SGP we Włocławku organizuje cykliczne zawody w kregle. Do udziału w nich zaprosił geodetów bydgoskich i toruńskich.



Bolesław Krystowczyk, Henryk Siuda, Maciej Lewandowski

Organizatorem *regionalnego zjazdu geodetów Pomorza i Kujaw 2017* jest Koło SGP we Włocławku. Spotkanie jest przewidziane w czasie od 8 do 10 września; odbędzie się w ośrodku wypoczynkowym we wsi Dąb Polski. Pewnym ograniczeniem propozycji jest ilość miejsc (dziewięćdziesiąt) w ośrodku. Stąd zachęta do wcześniejszego zadeklarowania swojego udziału w zjeździe.

Zbigniew Refliński zgłosił propozycję zorganizowania wycieczki statkiem, po wodach Wisły z Torunia do Bydgoszczy geodetów toruńskich, a z Bydgoszczy do Torunia geodetów bydgoskich. Powrotna podróż autobusem. Kończąc wypowiedź, prezes **Refliński** dziękował za zaproszenie do udziału we wspólnym obradowaniu nad sprawami ważnymi dla geodetów sąsiedzkich środowisk geodezyjnych.

Zamykając zebranie prezes **Bolesław Krystowczyk** podziękował za obecność na nim geodetów Torunia i aktywny w nim udział wszystkim obecnym.

Stanisław Marcin Wiliński