

Z pracy Zarządu Oddziału

Zebranie Prezydium Stowarzyszenia Geodetów Polskich w Bydgoszczy

W dniu 7 sierpnia 2017 roku odbyło się zebranie środowiskowe Stowarzyszenia Geodetów Polskich w Bydgoszczy. Prezes *Bolesław Krystowczyk* powitał obecnych i przedstawił propozycję porządku obrad zebrania. Przewidziano w nim, między innymi, przekazanie informacji o XXXIX Zjeździe Delegatów SGP oraz pikniku rodzinnym bydgoskich geodetów i stanie przygotowań do szkolenia nauczycieli zawodu w technikach geodezyjnych.



Jarosław Kaszewski, Robert Cieszyński, Henryk Siuda, prezes Bolesław Krystowczyk *otwierający obrady*, Maria Gadomska

W zebraniu uczestniczyli: Jerzy Chylewski, Stanisław Marcin Wiliński, Ryszard Krzyżanowski, Henryk Siuda, Maciej Lewandowski, Ryszard Cieszyński, Kamil Ziółkowski, prof. Edward Kujawski, Robert Cieszyński, Jarosław Kaszewski, Bolesław Krystowczyk, Maria Gadomska.

Poniżej: Prof. Edward Kujawski;

Maria Gadomska



Nieco o XXXIX Zjeździe SGP w Olsztynie

Bolesław Krystowczyk przypomniał, że XXXIX Zjazd Delegatów Stowarzyszenia Geodetów Polskich odbył się w Olsztynie, w dniach od 30 czerwca do 2 lipca 2017 roku, i przedstawił szczegółowo wyniki wyborów do władz SGP na kadencję 2017-2021. Do Zarządu Głównego zostało wybranych sześć osób z oddziału warszawskiego, w tym czterech nauczycieli akademickich Politechniki Warszawskiej. Kraków także będzie reprezentowany przez nauczyciela akademickiego: Małgorzatę Buško.



Kamil Ziolkowski;



Henryk Siuda, Bolesław Krystowczyk

Oceniając ogólny wynik wyborów **Bolesław Krystowczyk** zwrócił uwagę na niezaakceptowanie kandydatury na członka Zarządu Krzysztofa Ciska, znanego działacza stowarzyszeniowego, byłego Prezesa SGP w kadencji 2007-2010 i wieloletniego prezesa oddziału SGP w Rzeszowie. Oddział bydgoski we władzach Stowarzyszenia Geodetów Polskich będzie reprezentowany przez Krzysztofa Narewskiego, który został wybrany w skład Głównego Sadu Koleżeńkiego.



Jarosław Kaszewski, Robert Cieszyński;



Od prawej: Maria Gadomska, Bolesław Krystowczyk, Henryk Siuda

Henryk Siuda przedstawił wnioski przyjęte do uchwały XXXIX Zjazdu, przy tym akcentował postulaty zawarte we wnioskach mówiących o potrzebie wprowadzenia zmian w przepisach prawa geodezyjnego. Postulaty sformułowane w punkcie czwartym uchwały są stawiane przez Stowarzyszenie po to, aby dostosować wymogi do aktualnych oczekiwań i potrzeb geodezji i geodetów. Zarząd Główny SGP został zobowiązany do postulowania pilnych zmian w przepisach prawa, które spowodują: likwidację licencji oraz wprowadzą termin graniczny weryfikacji prac składanych do zasobu; wprowadzenie opłat

ryczałtowych za udostępnianie danych zasobu i usługi ośrodka; ustalenie minimalnych wymagań dla osób wykonujących klasyfikację gleboznawczą; zaniechanie obowiązku klasyfikacji gruntów leśnych; uzupełnienie formularza zgłoszenia pracy geodezyjnej w informację o prawie geodety do wstępu na grunt, bądź do obiektów budowlanych. Warto przypomnieć, że takie uprawnienie geodeta posiada na mocy przepisów ustawy *Prawo geodezyjne i kartograficzne*, zawartych w art. 13. 1.



Jerzy Chylewski, Ryszard Krzyżanowski, Ryszard Cieszyński

W punkcie piątym uchwały Zjazd zawarł zobowiązanie Zarządu Głównego SGP do pilnego podjęcia działań prowadzących do zmian w przepisach „geodezyjnych w zakresie znacznego ograniczenia informacji przedmiotowych gromadzonych przez ewidencję gruntów i budynków”.

Poniżej: Bolesław Krystowczyk;

Henryk Siuda



W punkcie szóstym uchwały nawiązuje się do prowadzonych przez Stowarzyszenie działań, których rezultatem ma być prawne uznanie roli i odpowiedzialności geodety w procesie inwestycyjnym (nie tylko na placu budowy), przyjęte w przepisach projektu *Kodeksu urbanistyczno-budowlanego*. Oczekuje się, aby zapis ustawy: wskazał geodetę jako uczestnika procesu inwestycyjnego; powołał inspekcję geodezyjną działającą w tym procesie; określił zakres prac geodezyjnych w poszczególnych etapach procesu inwestycyjnego i zakres odpowiedzialności geodety za wykonywane czynności.



Maciej Lewandowski, Jerzy Chylewski, Ryszard Krzyżanowski, Ryszard Cieszyński, Kamil Ziółkowski

Maria Gadomska, będąca Przewodniczącą Komitetu Głównego Olimpiady Wiedzy Geodezyjnej i Kartograficznej wyraziła zdumienie wobec wniosku osiemnastego, który mówi o potrzebie dokonania przeglądu Regulaminu Olimpiady Wiedzy Geodezyjnej i Kartograficznej, uznając, że jest on rezultatem nieznamości prowadzenia działalności przez główny organ Olimpiady, jakim Jest komitet Główny. Dotąd wszelkie niezbędne uzgodnienia i zmiany w przepisach regulujących prowadzenie Olimpiady Komitet uzgadniał z Ministerstwem Oświaty, co nie powodowało żadnych proceduralnych wątpliwości. „*Niech więc dalej tak będzie*”.



Prof. Edward Kujawski, Maciej Lewandowski;



Jerzy Chylewski

Prof. Edward Kujawski uznał, że z treści wniosków zawartych w uchwale zjazdowej wyłaniają się trzy istotne sprawy. Pierwsze spostrzeżenie można sprowadzić do stwierdzenia, że „*Stowarzyszenie nie ma co dać pracującym geodetom jako swoim członkom i dokąd tak będzie, to geodeci nie będą się garnać do naszej organizacji*”. Do uchwały zjazdowej „*wpisano co jest prawdą oczywistą, albo to, co komu przyszło na myśl*”. Kwestia podstawowa, którą należy przyjąć jako wniosek pozjazdowy, to „*czy my, jako organizacja, jesteśmy w stanie poszukać coś takiego, co będzie potrzebne geodetom i oni uznają to za przydatne w ich praktyce*”.



Henryk Siuda, Bolesław Krystowczyk;



Robert Cieszyński

Prezes *Bolesław Krystowczyk* niezupełnie podzielając pogląd zawarty w powyższej wypowiedzi przywołał ocenę Stowarzyszenia, jako ekskluzywnego towarzystwa lansowaną wielokrotnie przez prof. *Zdzisława Adamczewskiego*. I w takim towarzystwie warto być. A *Henryk Siuda* wskazał na spotkanie bydgoskich geodetów, jakie miało miejsce w dniu 29 lipca 2017 roku, uznając je za przykład bezinteresownej pracy Stowarzyszenia na rzecz swoich członków. *Bolesław Krystowczyk* dodał: „*nas łączą wydarzenia drobne, które są oczekiwane i przyjmowane przez geodetów*”.

Szczegółowa relacja ze Zjazdu jest zamieszczona w lipcowym numerze biuletynu „*Informacje*”.



Jarosław Kaszewski;



Od prawej: Ryszard Cieszyński, Ryszard Krzyżanowski, Jerzy Chylewski, Maciej Lewandowski

Geodezyjny piknik rodzinny

Maciej Lewandowski poinformował, że piknik rodzinny bydgoskich geodetów, zaplanowany na 29 lipca 2017 roku, a przewidziany na sto osób, zgromadził jedynie trzydzieści. Ta skromna liczba uczestników spowodowała istotne zmiany w organizacji, przebiegu spotkania, jak też kosztach z nim związanych. Koszt, który obciążył uczestników, to trzysta złotych za przygotowanie i udostępnienie terenu do zabawy. Nie było wcześniej przewidywanego posiłku, a uczestnicy jedli to co wspólnie przygotowali z produktów przywiezionych z sobą, w „koszykach, co smakowało wyśmienicie”.



Jarosław Kaszewski, Robert Cieszyński, Henryk Siuda, Bolesław Krystowczyk, Maria Gadomska;



Prof. Edward Kujawski

„Zawiedli seniorzy. Młodzi geodeci, członkowie ich rodzin zebrali się i pograli sobie w rozmaite gry ruchowe”. Organizatorzy spotkania: Maciej Lewandowski i Waldemar Saj doszli do przekonania, że czas wakacyjny nie jest dobry na takie wydarzenia.



Jarosław Kaszewski, Robert Cieszyński, Henryk Siuda

Stan przygotowań do szkolenia dla nauczycieli zawodu w technikach geodezyjnych

Na temat stanu przygotowań do przeprowadzenia szkolenia dla nauczycieli zawodu w technikach geodezyjnych, programie spotkania, pozyskanych wykładowcach oraz zainteresowaniu projektem mówiła *Maria Gadomska*.



Robert Cieszyński, Henryk Siuda;

Maria Gadomska

Wolę uczestniczenia w szkoleniu zgłosiły 64 osoby, z których 57 dokonało opłaty za udział. Nie wszyscy uczestnicy szkolenia chcą korzystać z noclegu. Jest czterdzieści osób, które nie będą korzystać z noclegów zaproponowanych przez organizatora, którym jest Stowarzyszenie Geodetów Polskich w Bydgoszczy. Szkolenie jest przewidziane na trzy dni od 8 do 10 września 2017 roku, w Zespole Szkół Budowlanych, przy ulicy Pestalozzkiego 18 w Bydgoszczy. Noclegi, ze względu na bliskość dworca kolejowego, zostały zamówione w hotelu „Brda”. Całkowity koszt za udział wynosi 280 złotych, a bez noclegów 120 złotych.



Henryk Siuda, Bolesław Krystowczyk, Maria Gadomska

Zagadnienia wynikające z obowiązujących przepisów prawa geodezyjnego (między innymi: bazy

danych przestrzennych; układy odniesień przestrzennych w Polsce; podstawowe pojęcia związane z metodą pomiarów satelitarnych; standardy techniczne w geodezji) będą prezentować pracownicy Głównego Urzędu Geodezji i Kartografii. Druga grupa zagadnień, to czynności wykonywane podczas modernizacji i aktualizacji danych katastru nieruchomości. Trzecia grupa zagadnień, to prace wiążące się z gospodarką nieruchomościami, w tym między innymi wyznaczanie, odszukiwanie i wznawianie oraz pomiar punktów załamania granic, czynności składające się na podział nieruchomości.



Prof. Edward Kujawski;




Henryk Siuda

Program szkolenia obejmuje także kwestie wynikające ze zmiany podstawy programowej oraz wymogi i kryteria potwierdzające posiadanie kwalifikacji zawodowych.

Początek szkolenia w dniu 8 września 2017 roku o godzinie 14.00.

Poniżej: Robert Cieszyński, Henryk Siuda, Bolesław Krystowczyk



Szkolenie dla pracowników administracji geodezyjnej województwa kujawsko-pomorskiego.

Robert Cieszyński poinformował, że doroczne szkolenie kierowane do pracowników służby geodezyjnej województwa kujawsko-pomorskiego odbędzie się, w Pieczyskach nad Jeziorem Koronowskim, w dniach od 20 do 22 września 2017 roku. Na rozpoczęciu spotkania zapowiada swoją obecność Wojewoda Kujawsko-Pomorski, a w dniu 20 września będzie Główny Geodeta Kraju Grażyna Kierznowska ze swoimi pracownikami.




Robert Cieszyński;
Poniżej: Maria Gadomska;



Henryk Siuda
Jarosław Kaszewski





U góry: Bolesław Krystowczyk; Maria Gadomska; Kamil Ziółkowski. Powyżej: Jarosław Kaszewski, Robert Cieszyński; Bolesław Krystowczyk, Maria Gadomska. Poniżej: Robert Cieszyński, Henryk Siuda; Ryszard Krzyzanowski.





U góry: Maciej Lewandowski; Jerzy Chylewski; Ryszard Cieszyński. Powyżej (w dwóch rzędach): Bolesław Krystowczyk szuka uzasadnienia, które ma przekonać do jego argumentów Marię Gadomską. Poniżej: Prof. Edward Kujawski; Kamil Ziółkowski; Henryk Siuda, w głębi Jarosław Kaszewski.



Trzydniowe szkolenie jest przewidziane na około pięćdziesiąt osób. „Przygotowania trwają, także uzgodnienia szczegółowe tematów szkolenia”. Organizowane szkolenie jest przedsięwzięciem, które jest finansowane z budżetów samorządowych. Forma szkoleń w poszczególnych województwach jest różna. Są województwa, w których prowadzi się szkolenia jednodniowe, a są i takie, gdzie mają one charakter otwarty, dla uczestników z całego kraju.




Uczestnicy zebrania przy stole obrad, po lewej: prof. Edward Kujawski, Maciej Lewandowski, Jerzy Chylewski, po prawej: Maria Gadomska, Bolesław Krystowczyk

Co do możliwości pozyskania wsparcia na prowadzenie szkoleń dla nauczycieli zawodu, w technikach geodezyjnych, to *Robert Cieszyński* uzyskał zapewnienie, że kurator mógłby objąć je swoim patronatem i poprzez kuratora można by podjąć starania o uzyskanie na ten cel środków finansowych. Może warto próbować także u Głównego Geodety Kraju?



Prof. Edward Kujawski;



Prezes Bolesław Krystowczyk zamykający obrady

Maria Gadomska wyraziła przekonanie, że Główny Geodeta Kraju nie będzie mógł udzielić wsparcia materialnego, bo jest to działanie pozostające w kompetencji ministra oświaty.



Prof. Edward Kujawski, Maciej Lewandowski, Jerzy Chylewski, Ryszard Krzyżanowski, Ryszard Cieszyński



Jarosław Kaszewski, Robert Cieszyński, Henryk Siuda, Bolesław Krystowczyk, Maria Gadomska

Wobec wyczerpania spraw przewidzianych w porządku obrad prezes *Bolesław Krystowczyk* zamknął spotkanie.

Stanisław Marcin Wiliński