

Z pracy Zarządu Oddziału

Zebranie Prezydium Stowarzyszenia Geodetów Polskich w Bydgoszczy

W dniu 2 lipca 2018 roku odbyło się zebranie Prezydium Stowarzyszenia Geodetów Polskich w Bydgoszczy, z udziałem osób zainteresowanych aktualnymi problemami zawodu oraz aktywnością i bieżącymi działaniami naszej organizacji. Prezes *Bolesław Krystowczyk* powitał przybyłych i wyraził przekonanie, że sprawy przewidziane w projekcie porządku obrad są wystarczająco ważne i interesujące, aby oczekiwać ożywionego przebiegu spotkania. Wskazał na potrzebę oceny projektu też do nowej ustawy, mającej za przedmiot uregulowania prawne geodezji i kartografii oraz ocenę stanu przygotowań do planowanych na wrzesień szkoleń i spotkań.



Bolesław Krystowczyk, Jarosław Kaszewski;



Henryk Siuda

W zebraniu uczestniczyli: *Robert Cieszyński, Stanisław Marcin Wiliński, Bolesław Krystowczyk, Henryk Siuda, Jerzy Chylewski, Maria Gadomska, Maciej Lewandowski, Jarosław Kaszewski, Ryszard Krzyżanowski, prof. Edward Kujawski, Ryszard Cieszyński.*



Prof. Edward Kujawski, Ryszard Krzyżanowski, Jerzy Chylewski, Ryszard Cieszyński

Relacje z odbytych w ostatnich tygodniach wydarzeń

Geodezyjny Piknik Rodzinny odbył się w dniu 9 czerwca 2018 roku, we wsi Strzelce Dolne. Spotkanie

członków rodzin geodezyjnych przygotowali i nad jego przebiegiem czuwali Waldemar Saj oraz Maciej Lewandowski. W opinii *Macieja Lewandowskiego* wydarzenie było w pełni udane, a jego organizacja nie zawodziła, dzięki zapobiegliwości i trosce osób, które podjęły się pokierować przebiegiem spotkania.



Maria Gadomska, Robert Cieszyński, Henryk Siuda

Na uczestników spotkania czekały posiłki i napoje. Dla dzieci przygotowano gry sportowe i rozmaite zabawy. Za niedociągnięcie wydarzenia mówca uznał frekwencję. Okazało się, że zmiana terminu spotkania z wrześniowego na przedwakacyjny nie skutkowało istotną poprawą zainteresowania taką propozycją. W spotkaniu uczestniczyło 18 osób dorosłych i 13 dzieci.

Poniżej: Prof. Edward Kujawski, Ryszard Krzyżanowski





Powyżej: Maria Gadomska; Maciej Lewandowski, Ryszard Krzyżanowski. Poniżej: Henryk Siuda, Bolesław Krystowczyk, Jarosław Kaszewski.



Jubileusz firmy *GEMAT*

W okolicznościowym spotkaniu geodetów, w imieniu Prezydium SGP w Bydgoszczy uczestniczył Wiceprezes *Henryk Siuda*. Wydarzenie miało na celu świętowanie dwudziestej rocznicy powołania firmy handlowej *Gemat*, która przez cały czas dotychczasowej działalności służyła pomocą i wsparciem geodetom kujawsko-pomorskiego regionu.



Maria Gadomska;



Jerzy Chylewski, Ryszard Cieszyński

Prezes *Gematu* Zenon Miętkiewicz jest nie tylko członkiem Stowarzyszenia Geodetów Polskich, ale stale wspiera materialnie działania podejmowane przez bydgoski oddział SGP. Za zrozumienie naszych potrzeb i pomoc finansową Prezydium SGP złożyło Zenonowi Miętkiewiczowi podziękowanie, które podczas uroczystego spotkania przekazał mu *Henryk Siuda*.

Poniżej: Maria Gadomska, Robert Cieszyński, Henryk Siuda, Bolesław Krystowczyk, Jarosław Kaszewski



Zwięzłą relację z przebiegu uroczystości przekazał zebranim Wiceprezes *Henryk Siuda*. W spotkaniu uczestniczyło około trzydziestu osób. Były okolicznościowe toasty, podziękowania i życzenia dalszej pomyślnej działalności dla firmy, która przechodzi przeobrażenia i podejmuje współpracę z działającą na obszarze całego kraju organizacją handlową.



Robert Cieszyński, Bolesław Krystowczyk, Jarosław Kaszewski;



Prof. Edward Kujawski

Działania Bydgoskiej Rady FSNT NOT na stulecie odzyskania niepodległości

Prezes *Bolesław Krystowczyk* przypomniał, że Zarząd Bydgoskiej Rady Federacji SNT NOT zamierza, w sposób uroczysty świętować setną rocznicę odzyskania przez Polskę Niepodległości. W tym celu odbyły się dwa spotkania prezesów stowarzyszeń sfederowanych w Bydgoskiej Radzie z członkami jej Zarządu. W drugim z tych zebrań uczestniczył Wiceprezes *Henryk Siuda*.

Poniżej: *Maria Gadomska*;

Jarosław Kaszewski



Rezultatem obrad na tych zebraniach jest ustalenie, wedle którego poszczególne stowarzyszenia przygotowują informację o swojej działalności. Opracowanie ma mieć formę plakatu formatu A1. Przy tym nie ustalono żadnych wskazówek, które by określały sposób zaprezentowania przygotowanej przez stowarzyszenia treści.



Maria Gadomska;



Henryk Siuda, Bolesław Krystowczyk

Stanisław Marcin Wiliński poinformował, że podczas zebrania Bydgoskiej Rady, jakie odbyło się w dniu 12 czerwca 2018 roku, Przewodniczący Zarządu Andrzej Myśliwiec poinformował o zamiarze zwołania we wrześniu br. sesji upamiętniającej stulecie odzyskania niepodległości. Będzie to okazja, aby poprzez plakaty i w zwięzłej formie, pokazać szerszej publiczności nieco informacji o działaniach bydgoskich stowarzyszeń sfederowanych w Radzie.



Henryk Siuda, Jarosław Kaszewski;



Prof. Edward Kujawski

Mówca przedstawił możliwość przygotowania materiału, który stanowiłby treść plakatu. Opowiedział się za tym, aby nasze Stowarzyszenie przedstawiło swój dorobek na trzech plakatach, które mogą

ilustrować działania podejmowane na trzech obszarach aktywności: dokonania organizacyjne w stuleciu Stowarzyszenia (udział w pracach ZG, „Informacje”); działania integracyjne (spotkania, zjazdy, wydarzenia sportowe); propozycje mające na celu podnoszenie kwalifikacji zawodowych (szkolenia, kursy, seminaria, współpraca ze Związkiem Powiatów Województwa oraz szkołami).



Henryk Siuda, Bolesław Krystowczyk, Jarosław Kaszewski;



Ryszard Cieszyński, Maciej Lewandowski

Przedłożona forma opracowania informacji na świętowanie stulecia niepodległości przez Bydgoską Radę Federacji Stowarzyszeń Naukowo-Technicznych uzyskała akceptację zebranych. Materiał winien być opracowany przed upływem pierwszej dekady sierpnia br. Pozwoli to na dochowanie pożądanego przez Radę Federacji terminu.



Robert Cieszyński;




Prof. Edward Kujawski

Maria Gadomska, odnosząc się do powyższej kwestii uznała za właściwe opracowanie trzech obszarów

aktywności, bowiem aktywność Stowarzyszenia zaznacza się na wielu polach, wobec czego nawet bardzo skondensowane informacje trudno zawrzeć na jednym plakacie, w sposób dobry, wyczerpujący.



Maria Gadońska;




Ryszard Cieszyński

Tezy do projektu ustawy prawo geodezyjne


Prezes *Bolesław Krystowczyk* poinformował o przesłanych przez Prezesa SGP prof. Janusza Walo tezach do ustawy regulującej sprawy geodezji i kartografii. Dokument został opracowany przez Jana Łopaciuka, a o jego przedstawienie został poproszony *Robert Cieszyński*.

Poniżej: Jerzy Chylewski;

Jarosław Kaszewski



Dokument jest nowym sformułowaniem wielokrotnie przedstawianych przez zespoły powoływane przez Zarząd Główny Stowarzyszenia Geodetów Polskich.



Powyżej: Ryszard Krzyzanowski; Robert Cieszyński. Poniżej: Maria Gadomska; prof. Edward Kujawski.



Robert Cieszyński uznał, że „tezy są nowe, ale budzą wątpliwości co do ich przeprowadzenia”, bo przepisy prawa regulujące wykonywanie czynności geodezyjnych są zapisane w wielu różnych aktach normatywnych. Autor przedstawianych tez chciałby, aby nowa ustawa nosiła tytuł *Prawo geodezyjne i kartograficzne*. Ma być ona miejscem, w którym znajdują się uregulowania dotyczące czynności geodezyjnych, dotąd funkcjonujących wedle norm i przepisów zawartych w wielu ustawach, jak na przykład podziały nieruchomości w ustawie *o gospodarce nieruchomościami*.



Henryk Siuda, Bolesław Krystowczyk, Jarosław Kaszewski

W dokumencie przewiduje się nowe zorganizowanie służby geodezyjnej i kartograficznej kraju. Ma ona mieć strukturę hierarchiczną i stanowiłaby służbę wyodrębnioną z administracji. Prezesowi GUGiK podlegać mają geodeci wojewódzcy, którzy mieć będą nadzór nad geodetami powiatowymi.

Poniżej: Maria Gadomska;

Jarosław Kaszewski



Prezes Głównego Urzędu Geodezji i Kartografii ma uzyskać więcej uprawnień i posiadać kompetencje do wydawania standardów technicznych. *Robert Cieszyński* uznaje tę sugestię za niewłaściwą, dlatego, że standardy winny być wprowadzane rozporządzeniem.



Henryk Siuda, Robert Cieszyński;



Bolesław Krystowczyk

Tezy do ustawy nie zawierają sugestii nałożenia na geodetów uprawnionych obowiązku doksztalcania permanentnego. Sugestię, aby standardy techniczne nie wskazywały metod i technik wykonywania czynności, a jedynie określały wymogi dokładnościowe wyników prac, referent uznał za niewłaściwą.

Poniżej: Henryk Siuda, Jarosław Kaszewski;

Prof. Edward Kujawski



Autor tez do nowej ustawy „*chciałby nadać Głównemu Geodecie Kraju uprawnienia pozwalające mu wydawanie wiążących interpretacji przepisów prawa*”.



Prof. Edward Kujawski, Ryszard Krzyżanowski, Jerzy Chylewski, Ryszard Cieszyński, Maria Gadomska, Jarosław Kaszewski

W tezach jest zapis mówiący o potrzebie zmodyfikowania czynności jaką jest zgłoszenie pracy do ośrodka dokumentacji geodezyjnej i kartograficznej oraz zdawanie wyników prac do zasobu.



Bolesław Krystowczyk, Jarosław Kaszewski;



Henryk Siuda

W tezach nie podniesiono w kwestii związanych z opłatami za udostępniania danych zasobu. Nie porządkuje się problemów jakie nastęrczają tereny-obszary zastrzeżone. Nie ma sugestii dotyczących odpowiedzialności za aktualność danych przechowywanych w bazach danych przestrzennych.

Rober Cieszyński poinformował, że na spotkaniu z wojewódzkimi inspektorami nadzoru geodezyjnego Główny Geodeta Kraju Waldemar Izdebski nie przedstawił przesłanek przyszłych działań, w tym zmian organizacyjnych w Urzędzie i w służbie geodezyjnej. „*Zabrakło wizji polskiej geodezji*”.

Obecni na spotkaniu usłyszeli, że trwają prace nad zmianami w przepisach prawa: w rozporządzeniu o standardach; w rozporządzeniu o ewidencji gruntów i budynków, polegające głównie na zmniejszeniu ilości atrybutów budynku. Główny Geodeta Kraju opowiedział się za zwiększeniem ilości szkoleń dla

pracowników administracji.



**Maria Gadomska, Robert Cieszyński, Henryk Siuda, Bolesław Krystowczyk, Jarosław Kaszewski
Poniżej; Prof. Edward Kujawski, Jerzy Chylewski, Ryszard Krzyżanowski, Ryszard Cieszyński, Maciej Lewandowski**



W trakcie wymiany zdań, jaka wywiązała się po powyższym wystąpieniu, *Stanisław Marcin Wiliński* przypomniał, że omówione tezy były prezentowane i przypominane, z pewnymi modyfikacjami, od dość dawna. Najważniejsza kwestia w dokumencie, to przeniesienie do nowej ustawy czynności, które wykonują geodeci do nowej ustawy *Prawo geodezyjne i kartograficzne*. Ta teza jest zrozumiała, ale jej zastosowanie wymagać będzie od Sejmu wprowadzenia zmian do wielu ustaw, w których „zaprószyły się czynności geodezyjne”. Odnosząc się do tej kwestii *prof. Edward Kujawski* uznał, że „dobra jest sugestia zawarcia wszystkich czynności wykonywanych przez geodetów w jednej ustawie”.



Robert Cieszyński, za nim Henryk Siuda;




Maciej Lewandowski

Podsumowując ten punkt porządku obrad *Bolesław Krystowczyk* stwierdził, że „my jako oddział nie będziemy formułować stanowiska wobec przedstawionych tez do nowej ustawy geodezyjnej”.

Poniżej: *Maria Gadomska*;

Jerzy Chylewski



Szkolenie na temat stosowania przepisów o ochronie danych osobowych

Trwają rozmaite działania, których celem jest przybliżenie praktycznych aspektów przepisów prawa regulujących kwestie związane z modnym obecnie problemem „ochrony danych osobowych”. Również dziedzina geodezji i kartografii nie jest wolna od szkoleniowej namolności RODO-wiczów.



Bolesław Krystowczyk, za nim Jarosław Kaszewski;




Henryk Siuda

Bolesław Krystowczyk poinformował o organizowaniu w Toruniu, w dniu 9 września 2018 roku, szkolenia na temat ochrony danych osobowych. „Można tam jechać, kogo to interesuje”. Dodał: „my w Prezydium ustaliliśmy, że żadnego szkolenia na powyższy temat nie potrzebujemy”.

Poniżej: Ryszard Krzyżanowski, Jerzy Chylewski;

Henryk Siuda



Stan przygotowań do regionalnego zjazdu geodetów w Fojutowie

Prezes *Bolesław Krystowczyk* uznał, że obecnie uwagi wymagają dwie kwestie: zainteresowanie geodetów udziałem w zjeździe oraz „powołanie grupy inicjatywnej do opracowania programu zjazdu”.
Dodał, że pieczy nad frekwencją podjął się *Henryk Siuda*.



Henryk Siuda;



Bolesław Krystowczyk

Henryk Siuda przypomniał, że dla uczestników zjazdu przygotowano dziewięćdziesiąt miejsc, z których wykorzystaniem organizatorzy wydarzenia nie powinni mieć kłopotu. Koszt udziału w trzydniowym spotkaniu wynosi trzysta złotych, przy czym pięćdziesiąt złotych pójdzie z konta Zarządu Oddziału.

Poniżej: Henryk Siuda, Jarosław Kaszewski, Robert Cieszyński, Maciej Lewandowski



Bolesław Krystowczyk uznał, że po stronie organizatorów wydarzenia pozostaje do zrobienia sporo prac i zaapelował do obecnych o akces do pracy w grupie inicjatywnej, którą „*należy dzisiaj powołać*”. Jej pierwszym zadaniem będzie opracowanie szczegółowego programu zjazdu w Fojutowie. Na apel pozytywnie odpowiedział *Robert Cieszyński*. W składzie powoływanego zespołu będą też pracować *Henryk Siuda* i *Bolesław Krystowczyk*, który zapowiedział spotkanie robocze zespołu w ciągu najbliższych dni.

Stan przygotowań do innych wydarzeń przewidzianych na wrzesień

Szkolenie dla nauczycieli zawodu w technikach geodezyjnych odbędzie się w ośrodku wypoczynkowym w Fojutowie, w czasie od 7 do 9 września 2018 roku. *Maria Gadomska* poinformowała, że do udziału w spotkaniu zgłosiło się trzydziestu pięciu nauczycieli. Ta liczba pozwoli na przeprowadzenie przedsięwzięcia bez strat finansowych. Padło zapewnienie, że „*wszystko jest pod kontrolą*”.

Szkolenie dla geodetów pracujących w administracji samorządowej, w dniach od 7 do 9 września 2018 roku, odbędzie się w Ciechocinku (*Łazienki II Pałac*).



Bolesław Krystowczyk, Jarosław Kaszewski

Wolne wnioski

Stanisław Marcin Wiliński nawiązując do naszego udziału w obchodach stulecia SGP poinformował o przygotowanych przez siebie materiałach do publikacji książkowej uświetniającej uroczystość. Na początku przygotowań do prac nad materiałami nie ustalono w sposób wiążący formy tego materiału. Najpierw materiał miał zawierać wyczerpujące opracowanie całego stuletniego okresu. Potem pojawiła się sugestia opracowania działań w okresie ostatnich dwudziestu pięciu lat i to byłby materiał do wydania stanowiącego kontynuację wcześniej opublikowanych dwóch tomów obrazujących działania Stowarzyszenia. Na potrzeby jubileuszu powstał materiał obejmujący całe stulecie działalności bydgoskiego oddziału Stowarzyszenia, w formie mocno skondensowanej.

W odpowiedzi na pytanie o wnioski z seminarium z 14 kwietnia br., poświęcone aspektom praktycznego stosowania przepisów prawa przez geodetów regionu *Robert Cieszyński* uznał, że

„wnioski formułowano na seminarium”. Jednak taka opinia pozostaje w pewnym rozdźwięku z ocenami wypowiedzianymi na zebraniu w dniu 7 maja 2018 roku, co wynika z relacji podanej w numerze 192 biuletynu „Informacje”.

Mówi się tam bowiem, że „Bolesław Krystowczyk uznał za pożyteczne dokonanie merytorycznego podsumowania problematyki seminarium, a następnie jej szersze udostępnienie zainteresowanym. Odpowiadając na tę sugestię Sławomir Wnuk poinformował, że wraz z Robertem Cieszyńskim i Jackiem Gezelą rozważali celowość i potrzebę zamiaru dokonania podsumowania kwestii poruszonych w referatach. Wypowiedzi przedmówców uznał za oczekiwane, aby ten zamiar został spełniony. Tak też się stanie”.

Prezes Bolesław Krystowczyk podziękował za aktywny udział w obradach, a zamykając zebranie prosił o liczny udział w spotkaniu sierpniowym.

Stanisław Marcin Wiliński

