

STOWARZYSZENIE GEODETÓW POLSKICH  
w BYDGOSZCZY



*XX Ogólnopolskie Regaty Żeglarskie Geodetów  
Bydgoszcz-Pieczyska 2014*





**W zeszycie została zawarta krótka informacja oraz pełna relacja z regat żeglarskich geodetów, jakie przeprowadziło Stowarzyszenie Geodetów Polskich w Bydgoszczy, przy wsparciu Klubu Żeglarskiego „PASAT” w Pieczyskach oraz burmistrza Koronowa, w dniach od 5 do 7 września 2014 roku. Dodano kilka regatowych obrazków oraz projekt okolicznościowej okładki „Przeglądu Geodezyjnego”**

**Bydgoszcz, dnia 25 września 2014 roku  
Stanisław Marcin Wiliński**

## ***Geodeci znów żeglują po mistrzostwo Polski***

Szóstego i siódmego września 2014 roku, na wodach Jeziora Koronowskiego, geodeci pasjonujący się żeglowaniem stawali do współzawodnictwa o mistrzowski tytuł w ogólnopolskich regatach. Otwarcie *XX Ogólnopolskich Regat Żeglarskich Geodetów* miało miejsce na przystani Klubu Żeglarskiego „PASAT” w Pieczyskach i było wydarzeniem uroczystym i podniosłym.



*Otwarcie regat: płk Zdzisław Skorupski, Bolesław Krystowczyk;*



*Przemawia Ewa Mes Wojewoda Kujawsko-Pomorski*

Pierwszym aktem uroczystości był przemarsz zaproszonych gości i uczestników regat z orkiestrą dętą z hotelu do Klubu Żeglarskiego „PASAT”. Komandor Klubu płk Zdzisław Skorupski powitał przybyłych i poprowadził ceremoniał podniesienia bandery, przy dźwiękach hymnu państwowego wykonanego przez orkiestrę dętą miasta Koronowa.



*Ludmiła Pietrzak;*



*Wojciech Porzych, w głębi Stanisław Gliszczyński*

Komandor regat Prezes Stowarzyszenia Geodetów Polskich w Bydgoszczy kapitan jachtowy *Bolesław Krystowczyk* dziękując za liczną obecność żeglarzy i osób towarzyszących powitał i przedstawił gości w osobach: *Ewy Mes* Wojewody Kujawsko-Pomorskiego, *Wojciecha Porzycha* Starosty Bydgoskiego,

*Stanisława Gliszczyńskiego* Burmistrza Koronowa, *Ludmiły Pietrzak* Wiceprezesa SGP, *Roberta Cieszyńskiego* Wojewódzkiego Inspektora Nadzoru Geodezyjnego i Kartograficznego, reprezentującego GGK Kazimierza Bujakowskiego, *Stanisława Marcina Wilińskiego* Członka Honorowego SGP i redaktora „Przeglądu Geodezyjnego”, *Agnieszki Przepiórskiej* Sędzi Głównego regat.



*Na jachcie Halina Krystowczyk, Wojciech Przesławski;*



*... przedwieczorne żeglowanie ...*

**Bolesław Krystowczyk** wystąpił z krótkim wystąpieniem inauguracyjnym, w którym przypomniał poprzednie mistrzostwa Polski żeglarskie geodetów, podkreślając, że organizatorem pierwszych było Warszawskie Przedsiębiorstwo Geodezyjne z Prezesem Stanisławem Brzozowskim. Trud organizacyjny kolejnych osiemnastu żeglarze zawdzięczają OPGK w Olsztynie z Prezesem Waldemarem Klockiem.



*... wszystkie jachty pod żaglami ...*

Po odprawie sterników z Sędzią Głównym, zespołem ratowników i policją nastąpiły biegi regat. Dzięki sprawnej pracy zespołu sędziowskiego i służb zabezpieczających zawody oraz doskonałej pogodzie, w pierwszym dniu zawodów rozegrano siedem biegów. Kolejne trzy rozegrano w drugim dniu regat.

Pierwsze miejsce i tytuł **Mistrza Polski XX Ogólnopolskich Regat Żeglarskich Geodetów 2014** zdobyła załoga DWG Otwock w składzie: Łukasz Dakszewicz, Paweł Aleksyński, Jacek Noszczak, nagrodzona Pucharem Głównego Geodety Kraju. Drugie miejsce i tytuł **Wicemistrza Polski** zdobyła załoga GEAD Bydgoszcz w składzie: Jacek Gezela, Krzysztof Chmielewski, Jakub Gezela, nagrodzona

Pucharem Wojewody Kujawsko-Pomorskiego. Trzecie miejsce zdobyła załoga MK-Geo Kielce w składzie: Krzysztof Miziołek, Jarosław Sadura, nagrodzona pucharem Starosty Powiatu Bydgoskiego. Dzięki przychylności i życzliwej hojności wielu darczyńców organizatorzy regat mogli obdarzyć nagrodami rzeczowymi nie tylko zwycięskie załogi, ale wszystkich uczestniczących w zmaganiach pod żaglami, na rozstłonecznionych, przez dwa dni zawodów, wodach Jeziora Koronowskiego.



... zmiierzają do mety ... ;

... z wiatrem w zawody ...

Oba wieczory spotkania żeglarskiego geodetów w Pieczyskach wypełniała muzyka, śpiew i taniec oraz wiele długich rozmów między kolegami i przyjaciółmi.



Mistrzowie, od lewej Paweł Aleksyiński, Jacek Noszczak, Lukasz Dakszewicz, płk Zdzisław Skorupski;

Wicemistrzowie, od lewej Krzysztof Chmielewski, Jakub Gezela, Jacek Gezela, Bolesław Krystowczyk, płk Zdzisław Skorupski, Jarosław Kaszewski

Integralną częścią spotkania było szkolenie na temat kwestii związanych z praktycznym ustalaniem linii brzegu powierzchniowych wód publicznych. Podczas wymiany zdań wskazano na pominięcie w ustawie *Prawo wodne* przesłanek pozwalających na ustalenie linii brzegu gruntów zabagnionych okresowo wodami cieków. Przepisy ustawy nie przewidują udziału hydrografa w pracach terenowych, związanych z ustaleniem linii brzegu gruntów pod wodami.



... wspólna fotografia kończy XX Ogólnopolskie Żeglarskie Regaty Geodetów Bydgoszcz-Pieczyska 2014 ...

Uczestniczący w szkoleniu otrzymali stosowne zaświadczenia.

Za dobry przebieg zawodów, za atmosferę przychylności i życzliwości uczestnicy zawodów dziękowali organizatorom i wszystkim służbom, które czuwały nad sprawnym przebiegiem spotkania. **smw**



## Dwudzieste regaty żeglujących geodetów

Na wodach Jeziora Koronowskiego, w dniach od 5 do 7 września 2014 roku, za sprawą Stowarzyszenia Geodetów Polskich w Bydgoszczy, przeprowadzono regaty żeglarskie geodetów. Na zawody rangi mistrzostw Polski zjechali z kraju do Pieczysk geodeci pasjonujący się żeglowaniem. Przyjęcie żeglarzy przez organizatorów miało miejsce w piątkowe popołudnie w ośrodku wypoczynkowym „Polonez”. W godzinach wieczornych zapłonęło ognisko, przy którym *Halinka Krystowczyk* akompaniując na gitarze, poprowadziła śpiewy rozbrzmiewające długo pod rozgwieżdżonym niebem.



Podniesienie bandery, na pierwszym planie płk Zdzisław Skorupski;



Regaty otwiera komandor Bolesław Krystowczyk

W sobotę rano, żeglarze i osoby im towarzyszące oraz goście, w zwartym szyku, pomaszzerowali na przystań Klubu Żeglarskiego „PASAT”. Przemarsz miał charakter radosny i podniosły, bowiem jego uczestników poprowadziła orkiestra dęta miasta Koronowa, złożona z pięćdziesięciu muzyków.



Przemawia Wojewoda Ewa Mes; Goście regat podczas uroczystości otwarcia: Wojciech Porzych, Ewa Mes, Stanisław Gliszczyński, Robert Cieszyński, płk Zdzisław Skorupski, Bolesław Krystowczyk

Otwarcie XX Ogólnopolskich Regat Żeglarskich Geodetów Bydgoszcz-Pieczyska 2014 stanowiło wydarzenie uroczyste i wzruszające. Rozpoczęło się powitaniem żeglarzy, ich sympatyków i gości przez komandora Klubu „PASAT” płk. Zdzisława Skorupskiego. Otwierając uroczystość komandor regat kapitan jachtowy i prezes SGP w Bydgoszczy Bolesław Krystowczyk powitał obecnych i poprosił płk. Zdzisława Skorupskiego, aby w zgodzie z ceremoniałem wojskowym i żeglarskim dał komendę do podniesienia bandery. W poczcie sztandarowym znaleźli się zwycięzcy regat z lat poprzednich Krzysztof Gantner i Adam Gibas oraz Mariusz Sulewski z Klubu „PASAT”.

Przejmując komendę płk Zdzisław Skorupski wydał polecenie „poczet sztandarowy do podniesienia bandery wystap”, a kiedy poczet podszedł pod maszt padła komenda „podnieść banderę”. Bandera

poszła w górę przy dźwiękach hymnu państwowego, odegranego przez orkiestrę.

Komandor regat *Bolesław Krystowczyk* w wystąpieniu wprowadzającym podziękował przybyłym na regaty żeglarskie geodetom za decyzję o uczestniczeniu w zawodach, które są organizowane po pewnej przerwie, po raz dwudziesty. Powiedział, że pomysł rozgrywania przez geodetów regat żeglarskich narodził się przed laty na górskich szlakach w głowach *Krzysztofa Gantnera* i *Bolesława Krystowczyka*. Trud organizacji pierwszych zawodów wzięło na siebie Warszawskie Przedsiębiorstwo Geodezyjne z prezesem Ryszardem Brzozowskim. Organizatorem kolejnych osiemnastu zawodów było Okręgowe Przedsiębiorstwo Geodezyjno-Kartograficzne w Olsztynie z prezesem Waldemarem Klockiem. Regaty dwudzieste organizuje Stowarzyszenie Geodetów Polskich w Bydgoszczy z prezesem *Bolesławem Krystowczykiem*.

Komandor regat kapitan jachtowy *Bolesław Krystowczyk* oznajmił, że „*jak w Amerykan Cap, wyzywamy Mistrzów Polski lat ubiegłych do obrony tytułów, a naszym faworytem jest załoga Jacka Gezeli reprezentująca żeglarzy Bydgoszczy*”.



Przemawiają: Wojciech Porzych;

Robert Cieszyński;

Ludmiła Pietrzak, obok Bolesław Krystowczyk

„Organizatorzy *XX Ogólnopolskich Regat Żeglarskich Geodetów Bydgoszcz-Pieczyska 2014* wyrażają szczerze podziękowania – powiedział *Bolesław Krystowczyk - Kazimierzowi Bujakowskiemu Głównemu Geodecie Kraju* za użyczenie imprezie patronatu i ufundowanie pucharu dla zwycięskiej załogi jachtu, za nagrody rzeczowe i okazaną życzliwość naszemu przedsięwzięciu”.



Przemawia Stanisław Gliszczyński;

Komandorzy płk Zdzisław Skorupski, kapitan jachtowy Bolesław Krystowczyk

Dziękując za liczną obecność geodetów na uroczystości otwarcia regat, *Bolesław Krystowczyk* wyraził zadowolenie, że z życzliwą wolą obserwowania zmagania żeglarszy są z nami absolwenci kilku roczników bydgoskiego technikum geodezyjnego, świętujący rocznicę uzyskania zawodowego dyplomu geodety.



... podczas koncertu orkiestry dętej Koronowa ...

Podziękowania za życzliwe wsparcie starań organizatorów usłyszeli przedstawiciele miejscowych władz w osobach *Ewy Mes* Wojewody Kujawsko-Pomorskiego, *Roberta Cieszyńskiego* Wojewódzkiego Inspektora Nadzoru Geodezyjnego i Kartograficznego, reprezentującego Głównego Geodetę Kraju, *Wojciecha Porzycha* Starosty Bydgoskiego, *Stanisława Gliszczyńskiego* Burmistrza Koronowa.



Podczas rejsu jachtem: *Ewa Mes*, *Robert Cieszyński*;



*Ludmiła Pietrzak*

Stowarzyszenie Geodetów Polskich na zawodach reprezentowali *Ludmiła Pietrzak* Wiceprezesa oraz *Stanisław Marcin Wiliński* Członek Honorowy SGP i redaktor „*Przeglądu Geodezyjnego*”. W akcie otwarcia uczestniczyła *Agnieszka Przepiórska* Sędzia Główny regat oraz zespół WOPR.



Na jachcie *Jacek Gezela*, *Krzysztof Chmielewski*, *Jakub Gezela*;



... obrazem i światłem malowany ...

*Ewa Mes* podziękowała za możliwość uczestniczenia w otwarciu regat i pogratulowała Stowarzyszeniu



za podjęcie decyzji o ich organizowaniu w pięknym krajobrazie Jeziora Koronowskiego. Żeglarzom życzyła dobrych wiatrów, sprzyjających osiągnięciu mistrzowskich rezultatów.

*Wojciech Porzych* życzył uczestnikom regat dobrych wyników w zmaganiach na wodzie i czasu na poznanie piękna ziemi koronowskiej, która uległa mocnym zmianom po powstaniu jeziora zaporowego na rzece Brda. *Robert Cieszyński* przekazał organizatorom podziękowanie Głównego Geodety Kraju za zaproszenie na regaty, dodając, że ważne urzędowe obowiązki nie pozwoliły Prezesowi GUGiK przybyć na zawody, których uczestnikom życzy wiele dobrych emocji sportowych i satysfakcji z osiągniętych wyników. *Ludmiła Pietrzak*, w imieniu własnym i Zarządu Głównego SGP, gratulowała decyzji o zorganizowaniu regat geodetów, wyraziła zachwyt nad miejscem ich rozgrywania, a żeglarzom życzyła „wiatru w żagle”.



... z wiatrem w zawody ...

Otwarcie zawodów zakończył krótki koncert znanych i lubianych melodii, dany przez orkiestrę dętą. Początek regatom dała odprawa sterników z sędzią głównym regat i służbami ubezpieczającymi je oraz przydział jachtów „Omega” poszczególnym załogom.



Kibicujący żeglarzom: Jarosław Kaszewski, Robert Cieszyński, Agata Cieszyńska;

Podczas szkolenia głos zabrał Bolesław Krystowczyk, obok Ludmiła Pietrzak

**Bolesław Krystowczyk** zaprosił gości regat na swój jacht „Morski Szaman”, aby odbyć rejs po wodach Jeziora Koronowskiego i kibicować żeglarzom.



Załoga MGPAERO w akcji ...



Henryk Siuda, Bolesław Krystowczyk

Rozgrywaniu zawodów sprzyjała słoneczna pogoda, ze zmiennym wiatrem. Pozwoliło to na wykonanie w pierwszym dniu regat siedem biegów, po których pierwsze miejsce zajmowała załoga w składzie *Jacek Gezela, Krzysztof Chmielewski, Jakub Gezela*. Na drugim miejscu uplasowała się załoga *Łukasz Dakszewicz, Paweł Aleksyński, Jacek Noszczak*, a na trzecim załoga *Halina Krystowczyk, Wojciech Przesławski*. Decyzją organizatorów i głównego sędziego w drugim dniu zawodów należało rozegrać trzy biegi.



*Żeglarze w ostatnim biegu dwudziestych regat żeglarskich geodetów ...*

Ważnym punktem programu spotkania żeglujących geodetów w Pieczyskach było szkolenie na temat kwestii, jakie musi rozstrzygać geodeta podejmujący czynności rozgraniczenia gruntów pod wodami. Zajęcia poprowadził *Antoni Mylka*, który wykład rozpoczął od scharakteryzowania miejsca geodezji w procesie rozgraniczenia gruntów pod wodami. W tej sprawie Główny Urząd Geodezji i Kartografii „*nawet nie zająknął się*”. Referent stwierdził, że w ostatnich latach GUGiK usiłuje zdefiniować geodezję na nowo, dodając: „*dla młodych geodetów nie ma to większego znaczenia, ale nas starszych wiele razy działania te zaskakują*”.



*Żalogi jachtów w szyku przed wręczeniem laurów ...*

Aby rozważania nad procedurą rozgraniczenia gruntów podwodami miały rzeczowy charakter należy je poprzedzić zapoznaniem się z przepisami zawartymi w ustawie *Prawo wodne* i ustawie *o obszarach morskich*. Do dzisiaj „*nie mamy zdefiniowanej północnej, morskiej granicy państwa*”, a „*ewidencja gruntów jest prowadzona dla lądowej części terytorium państwa*”.

Geodeta województwa zachodniopomorskiego zaproponował wykonanie atlasu wodnego dla terenu województwa, ale realizacja takiego przedsięwzięcia wiąże się z koniecznością ustalenia granic gruntów

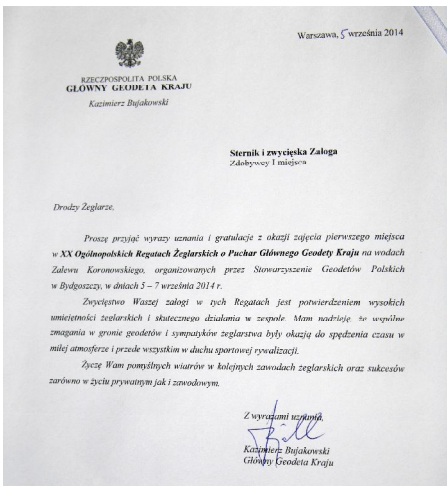
pod wodami publicznymi. Geodeta może mieć trudności z ustaleniem linii brzegu. Tak może być gdy grunty pod wodami są zabagnione i do właściwego ustalenia linii brzegu potrzebna będzie fachowa praca hydrologa, podobnie jest z rozlewiskiem.



Laury dla najlepszych ...;

Załoga Mistrzowie Polski, od prawej: Paweł Aleksziński, Jacek Noszczak, Łukasz Dakszewicz

Referent uznał, że pojawia się poważny problem gdy trzeba ustalić linię brzegu małych cieków podczas wykonywania powszechnej modernizacji ewidencji gruntów. Podczas wymiany zdań odwołano się do pewnych ustaleń zawartych w ustawie *Prawo wodne*, gdzie mówi się o linii brzegu i jej ustaleniu, o trwałym zajęciu nieruchomości wodami przyległymi oraz prawie własności do gruntów powstałych.



Adres gratulacyjny GGK dla zwycięskiej Załogi;

U honorowanie Wicemistrzów Polski, od prawej Krzysztof Chmielewski, Jakub Gezela, Jacek Gezela

Art. 15 przyjmuje, że „linię brzegu dla cieków naturalnych, jezior oraz innych naturalnych zbiorników wodnych stanowi krawędź brzegu lub linia stałego porostu traw albo linia, którą ustala się według średniego stanu wody z okresu co najmniej ostatnich 10 lat. Linię brzegu ustala, w drodze decyzji, na wniosek mającego interes prawny lub faktyczny: właściwy terenowy organ administracji morskiej” (morskie wody wewnętrzne, wody morza terytorialnego); „właściwy marszałek województwa” (wody graniczne, śródlądowe drogi wodne); „właściwy starosta realizujący zadania z zakresu administracji rządowej” (pozostałe wody).



Krzysztof Miziołek i Jarosław Sadura odbierają puchar za III miejsce z rąk Wojciecha Porzycha;

Medal z rąk Bolesława Krystowczyka odbiera Adam Gibas i Leszek Lewiński

Linie brzegu ustala się na podstawie projektu rozgraniczenia gruntów pokrytych wodami od gruntów przyległych.

Jeżeli krawędź brzegu jest wyraźna, linia brzegu biegnie tą krawędzią.

Jeżeli krawędź brzegu nie jest wyraźna, linia brzegu biegnie granicą stałego porostu traw, a jeżeli granica stałego porostu traw leży powyżej stanu wody, to linia brzegu biegnie po linii przecięcia się wody z gruntem przyległym.



Halina Krystowczyk, Wojciech Przeslawski z pucharem dla najstarszej załogi regaty

„Najbardziej kobieca” załoga, od prawej Sławomir Mleczek, Justyna Cygan, Agnieszka Ptak, plk. Zdzisław Skorupski, Robert Cieszyński, Jarosław Kaszewski

W przypadku uregulowanych brzegów wód, „linia brzegu biegnie linią łączącą zewnętrzne krawędzie budowli regulacyjnych. Przy plantacjach wikliny na gruntach uzyskanych w wyniku regulacji” linia brzegu biegnie „granicą plantacji od strony lądu”.

Koszty realizacji projektu rozgraniczenia gruntów i ustalenia linii brzegu, w związku z trwałym zajęciem przez wody płynące lub wody morskie, w sposób naturalny, gruntu niestanowiącego własności właściciela wody, ponosi właściciel wody.

Art. 15b stanowi, że „w przypadku przeprowadzania modernizacji ewidencji gruntów i budynków decyzje” o ustaleniu linii brzegu (art. 15 ust. 2) „wydaje się z urzędu”



Bolesław Krystowczyk zamyka XX regaty 2014:

Robert Cieszyński, Ludmila Pietrzak, Bolesław Krystowczyk, plk. Zdzisław Skorupski

Art. 17 mówi, że gdy „śródlądowa woda powierzchniowa płynąca lub wody morza terytorialnego albo morskie wody wewnętrzne zajmą trwale, w sposób naturalny, grunt niestanowiący własności właściciela wody, grunt ten staje się własnością właściciela wody”, ale za opłatą określoną w ustawie.

Art. 18 stanowi, że „wyspy oraz przymuliska powstałe w sposób naturalny na gruntach pokrytych wodami powierzchniowymi stanowią własność właściciela tych gruntów”.

Art. 19 mówi, że „starorzecza oraz grunt powstały w wyniku budowli regulacyjnych pozostają własnością dotychczasowego właściciela wody”.

W sobotni wieczór trwała biesiada żeglarska, której ozdobą był występ szantymena *Andrzeja Kalamaji kapitana żaglowca „Zawisza Czarny”*.

Niedzielne przedpołudnie było czasem rozegrania kolejnych biegów, kończących regaty. Wyniki dziesięciu biegów, po ich podsumowaniu, pozwoliły komisji sędziowskiej ustalić kolejność miejsc zajętych przez poszczególne załogi uczestniczące w regatach.



„Najbardziej kobieca drużyna” Agnieszka Ptak, Sławomir Mleczek, Justyna Cygan; ... rywalizujący sportowo geodeci na pamiątkowej fotografii...

Pierwsze miejsce zajęła i tytuł Mistrza Polski XX Ogólnopolskich Regatach Żeglarskich Geodetów Bydgoszcz-Pieczyska 2014 zdobyła załoga DWG Otwock w składzie: Łukasz Dakszewicz, Paweł Aleksiański, Jacek Noszczak, nagrodzona Pucharem Głównego Geodety Kraju. Do zwycięskiej załogi Główny Geodeta Kraju Kazimierz Bujakowski skierował list gratulacyjny, który zamieszczamy obok. Drugie miejsce i tytuł Wicemistrza Polski zdobyła załoga GEAD Bydgoszcz w składzie: Jacek Gezela, Krzysztof Chmielewski, Jakub Gezela, nagrodzona Pucharem Wojewody Kujawsko-Pomorskiego Ewy Mes. Trzecie miejsce zdobyła załoga MK-GEO Kielce w składzie: Krzysztof Miziołek, Jarosław Sadura, nagrodzona pucharem Starosty Powiatu Bydgoskiego Wojciecha Porzycha. Kolejne miejsca zajęły załogi: Sławomir Mleczek, Justyna Cygan, Agnieszka Ptak (MGGP AERO Tarnów); Halina Krystowczyk, Wojciech Przesławski (SGP Bydgoszcz); Tomasz Sadowski, Mirosław Lewandowski, Małgorzata Filipiak (Urząd Wojewódzki w Łodzi); Jarosław Lutyński, Waldemar Krzyżewski, Leszek Świacki (SGP Suwałki); Krzysztof Gantner, Justyna Lasota-Kijora, Rafał Deluga (WPG Warszawa); Piotr Stępień, Tomasz Wąsik (Dephos Kraków); Adam Gibas, Leszek Lewiński (Geodezja Bełchatów).



... zawodnicy i organizatorzy XX regat żeglarskich geodetów 2014 na wspólnej fotografii ...

Pucharem Burmistrza Koronowa Stanisława Gliszczyńskiego została uhonorowana załoga uznana za najbardziej kobiecą, w składzie: Sławomir Mleczek, Justyna Cygan, Agnieszka Ptak (MGGP AREO Tarnów). Pucharem Prezesa Klubu Żeglarskiego PASAT płk. Zdzisława Skorupskiego uhonorowano załogę najstarszą: Halina Krystowczyk, Wojciech Przesławski (SGP Bydgoszcz).


Dzięki przychylniej życzliwości wielu osób, instytucji i firm organizatorzy zawodów mogli obdarzyć wszystkich żeglarzy cennymi nagrodami i upominkami. Zostały im wręczone okolicznościowe medale i dyplomy upamiętniające udział w XX Ogólnopolskich Regatach Żeglarskich Geodetów Bydgoszcz-Pieczyska.

Wiele ciepłych słów usłyszeli organizatorzy regat: za dobre przygotowanie zawodów i dbałość o potrzeby sportowców, za gościnę i bardzo dobrą atmosferę, za świąteczny nastrój i uroczyste otwarcie spotkania, w obecności wysokich przedstawicieli władz administracyjnych.


Mistrz Polski *Łukasz Dakszewicz* dziękując za otrzymane wyróżnienia i nagrody, także za sprawny przebieg zmagania sportowych, zapewnił o podjęciu się organizacji kolejnych mistrzostw żeglarskich geodetów w roku 2015, wskazując jako ich miejsce Jezioro Zegrzyńskie.

Komandor regat *Bolesław Krystowczyk* uznał dwudzieste regaty żeglarskie geodetów za zamknięte. *smw*

# ...obrazki z regat geodetów 2014 roku, na lądzie ...



*... i na wodzie ...*





**przeгляд**  
**GEODEZYJNY**  
Miesięcznik Stowarzyszenia Geodetów Polskich

9/2014  
Cena 25,20 zł  
(w tym 5% VAT)

WYDAWNICTWO  
**SIGMA-NOT**  
Spółka z o.o.

PL ISSN 0033-2127  
NR INDEKSU 37087

## ***XX Ogólnopolskie Regaty Żeglarskie Geodetów Bydgoszcz-Pieczyska 2014***



***Goście regat: Ewa Mes wojewoda kujawsko-pomorski, Robert Cieszyński wojewódzki inspektor nadzoru geodezyjnego i kartograficznego, Ludmiła Pietrzak wiceprezes SGP;***

***Wojciech Porzych starosta bydgoski***